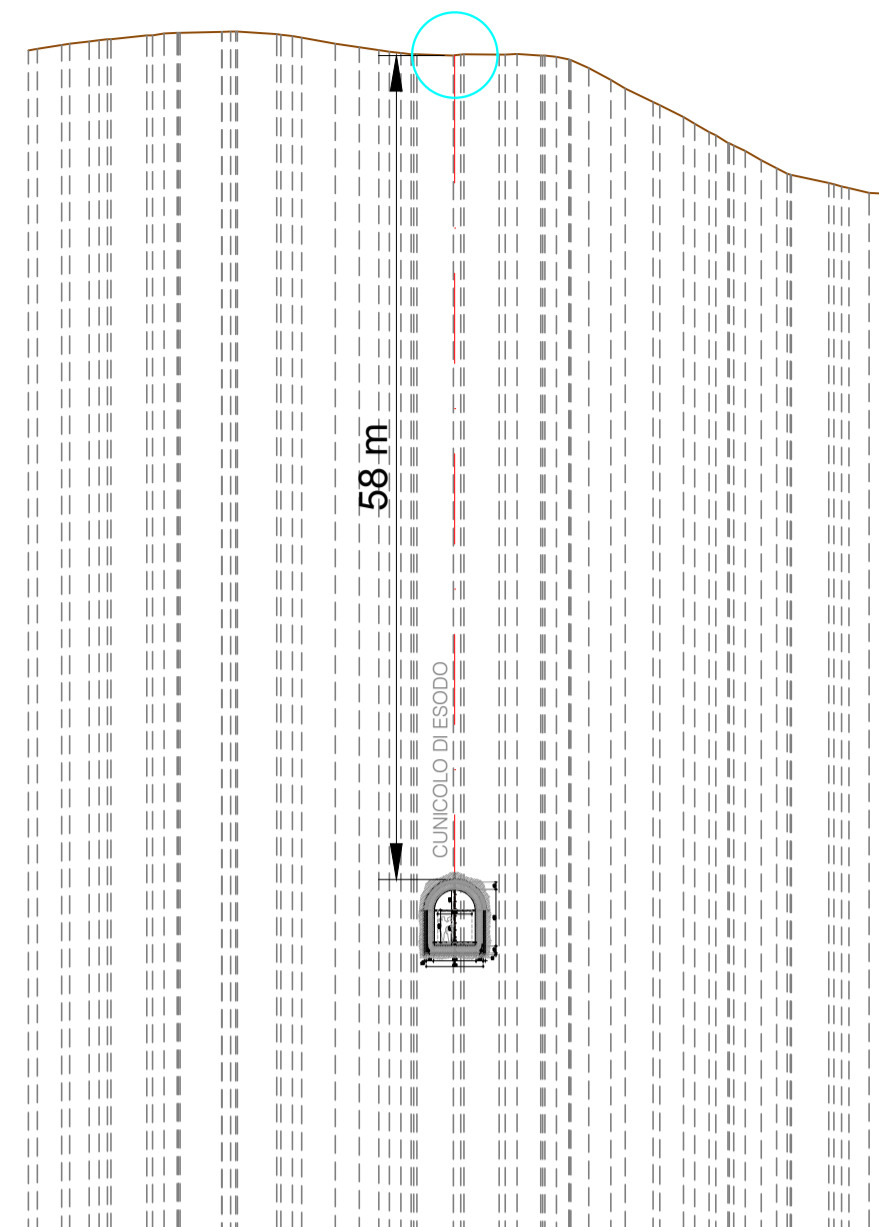
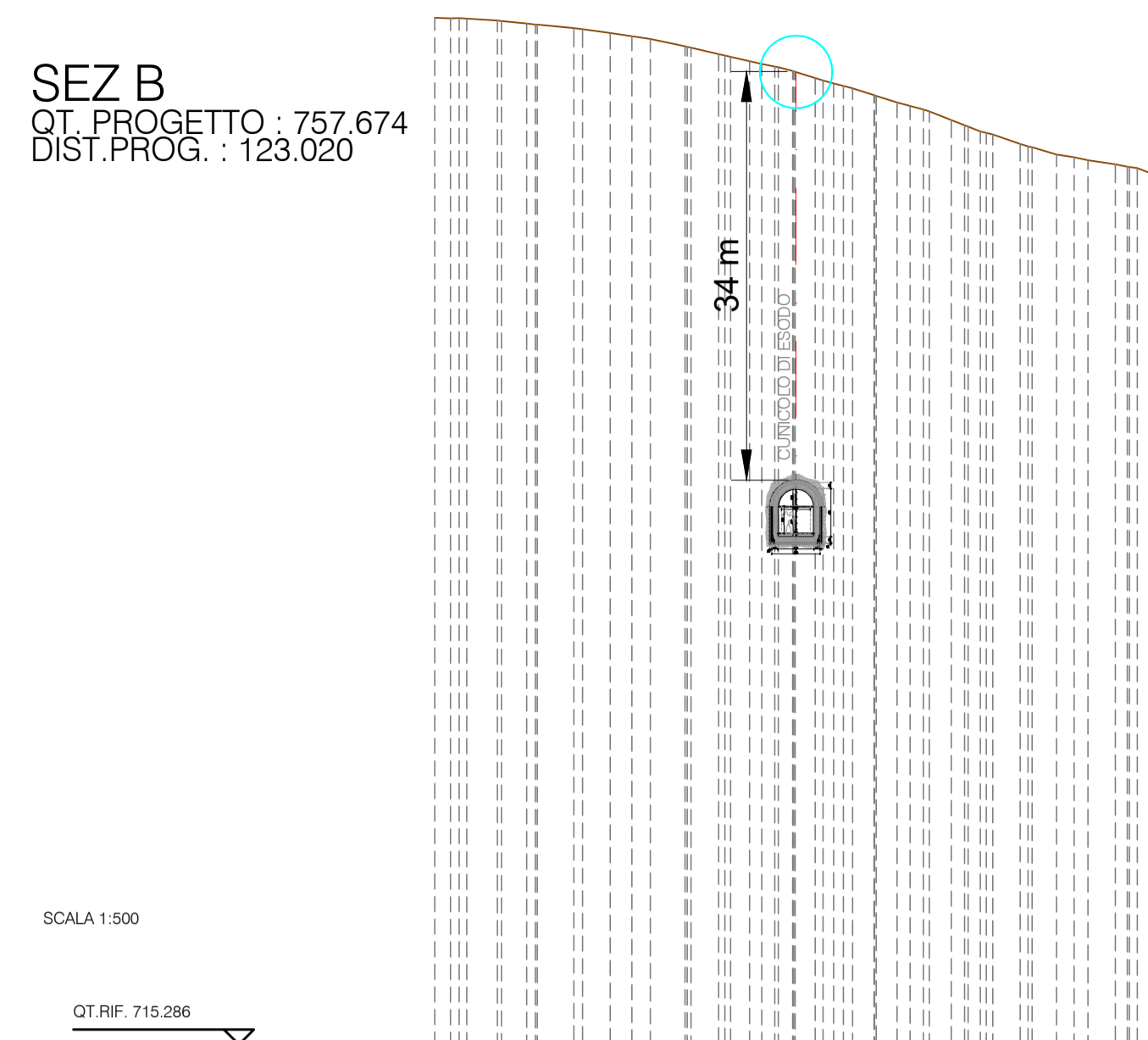


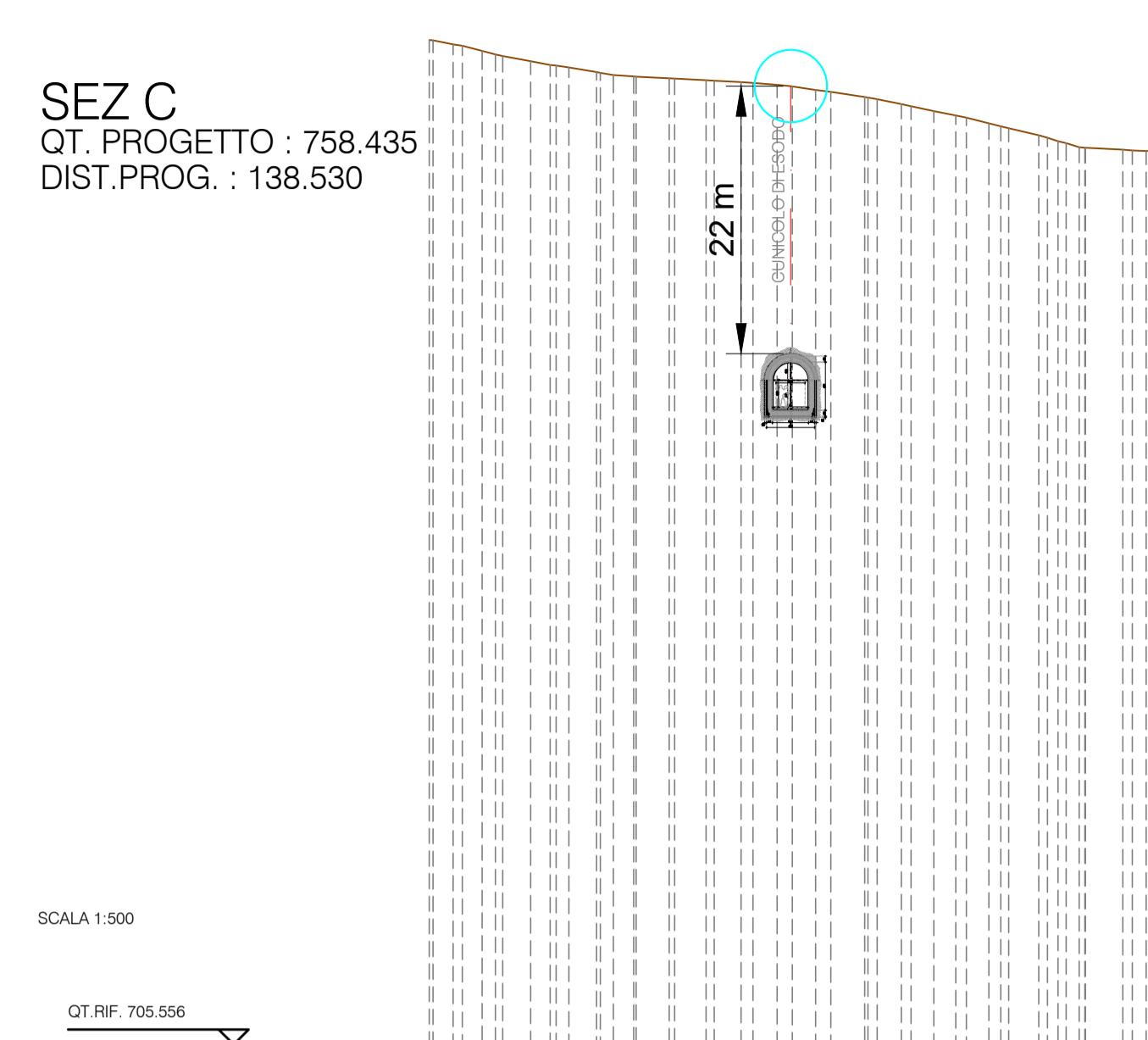
SEZ A
QT. PROGETTO : 755.932
DIST.PROG. : 87.503




SEZ B
QT. PROGETTO : 757.674
DIST.PROG. : 123.020



SEZ C
QT. PROGETTO : 758.435
DIST.PROG. : 138.530



SEZ D
QT. PROGETTO : 759.893
DIST.PROG. : 168.260



SCALA 1:500

SCALA 1:500

SCALA 1:500

SCALA 1:500

QT.RIF. 735.558

QUOTE TERRENO	735.558
QUOTE PROGETTO	755.932

QT.RIF. 715.286

QUOTE TERRENO	715.286
QUOTE PROGETTO	757.674

QT.RIF. 705.556

QUOTE TERRENO	705.556
QUOTE PROGETTO	758.435

QT.RIF. 686.627

QUOTE TERRENO	686.627
QUOTE PROGETTO	759.893

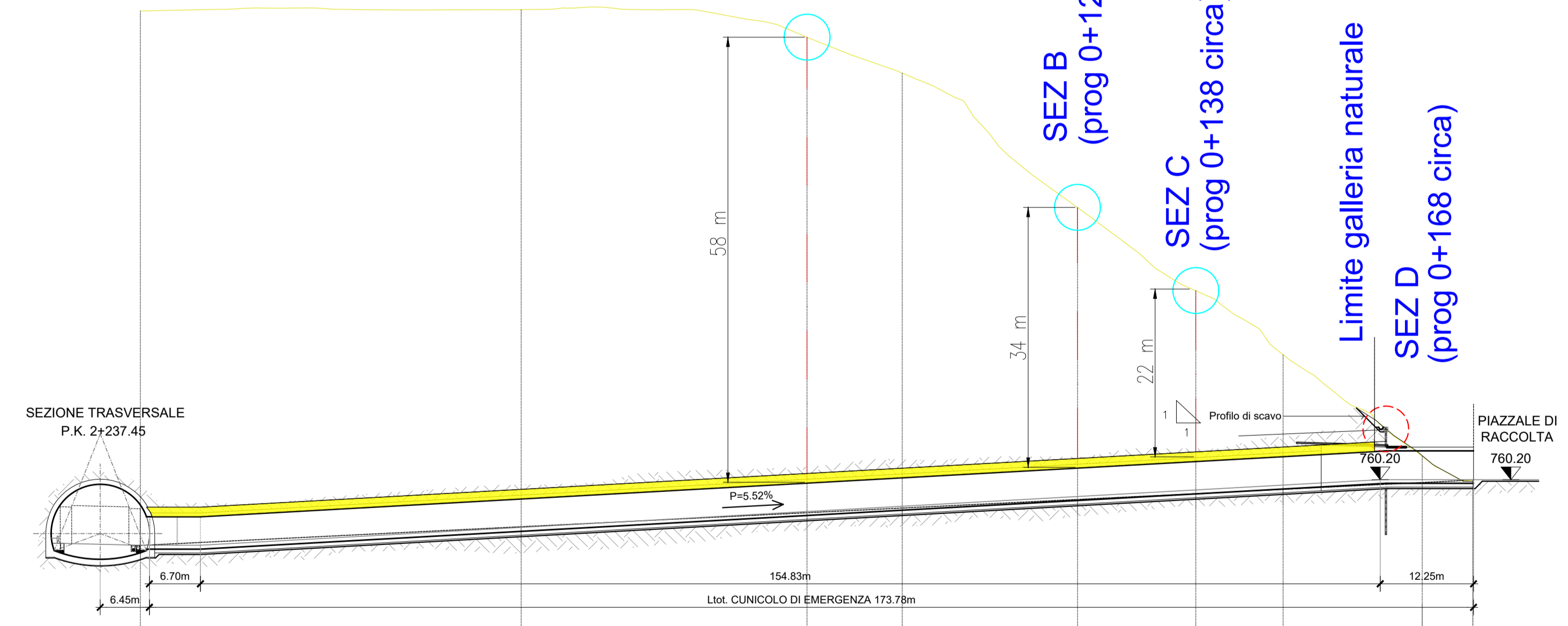
LIVELLETTE	DIFF. DI QUOTA	h = 8.579
	DISTANZA	L = 174.902
	PENDENZA	i = 0.05

GALLERIA DEMONTE –
CUNICOLO DI ESODO
L=175m

- Ipotesi di Traccia muraria preesistente (solo rappresentativa)
- Limite Morfologico preesistente - piede della cinta muraria esterna - non riscontrabile da dati LIDAR - (solo rappresentativa)
- Interventi di presostegno: spessore di 2.5 m dall'intradosso del cunicolo di esodo (sezione tipo 2)

SCALA 1:2000

QT.RIF. 740.000



N. SEZIONI	1	2	INT-A	4	INT-B	INT-C	7	INT-D	9
DIST. PARZIALI		50.00	37.50	12.50	23.02	15.51	11.47	18.26	6.64
DIST. PROGRESSIVE	0.00	50.00	87.50	100.00	123.02	138.53	150.00	168.26	174.90
QUOTE TERRENO	751.64 - 821.77	754.09 - 821.96	755.93 - 818.34	756.55 - 813.62	757.67 - 795.98	758.43 - 785.07	759.00 - 776.66	759.89 - 763.32	760.22 - 760.17
QUOTE PROGETTO	751.64 - 821.77	754.09 - 821.96	755.93 - 818.34	756.55 - 813.62	757.67 - 795.98	758.43 - 785.07	759.00 - 776.66	759.89 - 763.32	760.22 - 760.17



S.S. n.21 "della Maddalena"
Variante agli abitati di Demonte, Aisone e Vinadio
Lotto 1. Variante di Demonte

PROGETTO DEFINITIVO
PROGETTAZIONE: ANAS - DIREZIONE PROGETTAZIONE E REALIZZAZIONE LAVORI

PROGETTISTI: Ing. Vincenzo Marzi Ordine Ing. di Bari n.3594 Ing. Achille Devitofranceschi Ordine Ing. di Roma n.19116 geol. Flavio Capozucca Ordine Geol. del Lazio n.1599	
RESPONSABILE DEL SIA arch. Giovanni Magarò Ordine Arch. di Roma n.16183	
IL COORDINATORE PER LA SICUREZZA IN FASE DI PROGETTAZIONE geom. Fabio Quondam	
VISTO: IL RESPONSABILE DEL PROCEDIMENTO : Ing. Nicolò Canepa	
PROTOCOLLO	DATA

INTEGRAZIONI (ID VIP 4107)
RICHIESTA MIBAC PROT. 19834-P DEL 23/07/2018
Forte della Consolata. Sezioni longitudinali e trasversali cunicolo di esodo

CODICE PROGETTO	NOME FILE	REVISIONE	SCALA:
PROGETTO LIV. PROG. N. PROG. DPT005 D 1601	DPT005_D_1601_T01_A00_AMB_SZ02_A	A	
CODICE ELAB. T01IA00AMB SZ02			
C			
B			
A	Emissione per riscontro MATM (prot. 26691-P del 26/11/2018 e 27560-P del 05/12/2018)	FEB 2019	
REV.	DESCRIZIONE	DATA	REDDATTO VERIFICATO APPROVATO