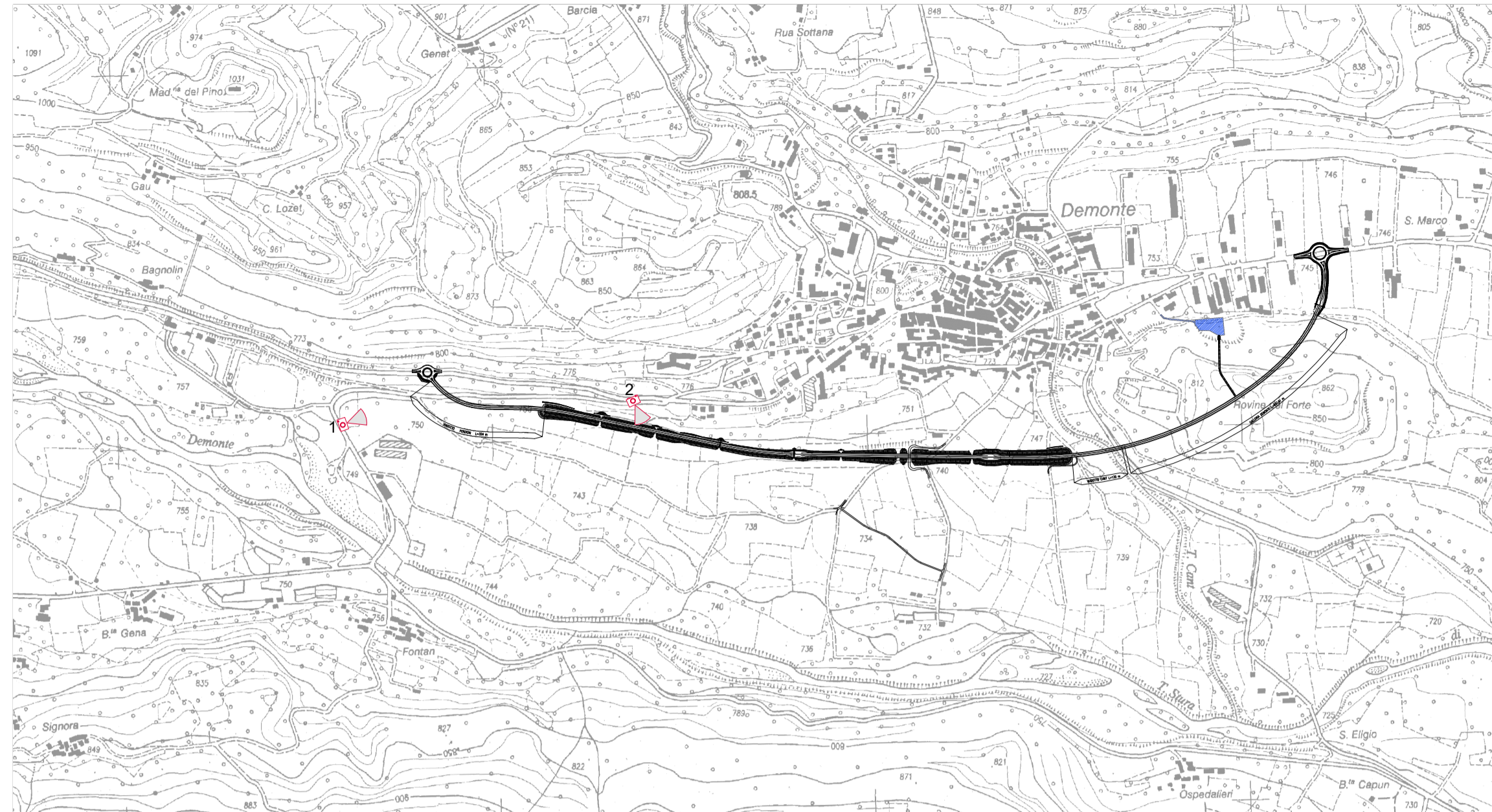
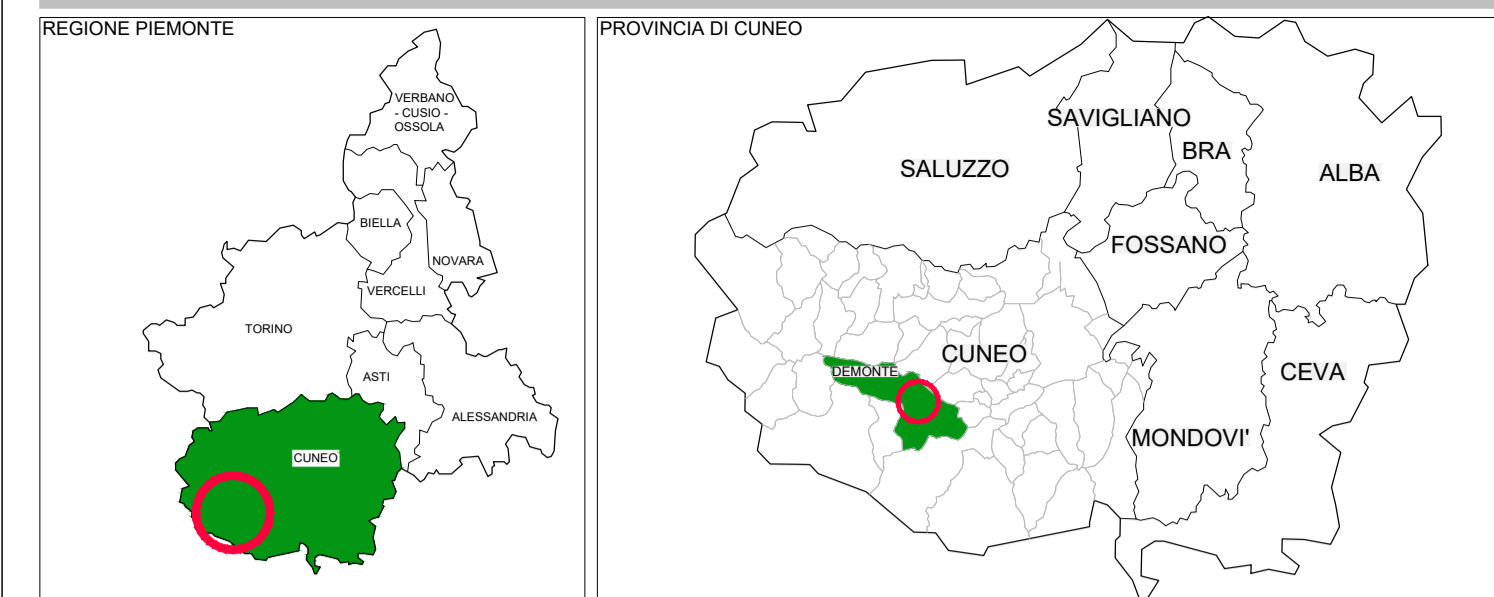


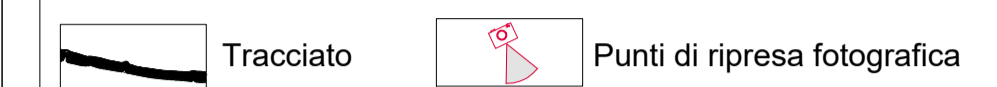
INQUADRAMENTO DELL'INTERVENTO CON PUNTI DI RIPRESA FOTOGRAFICA



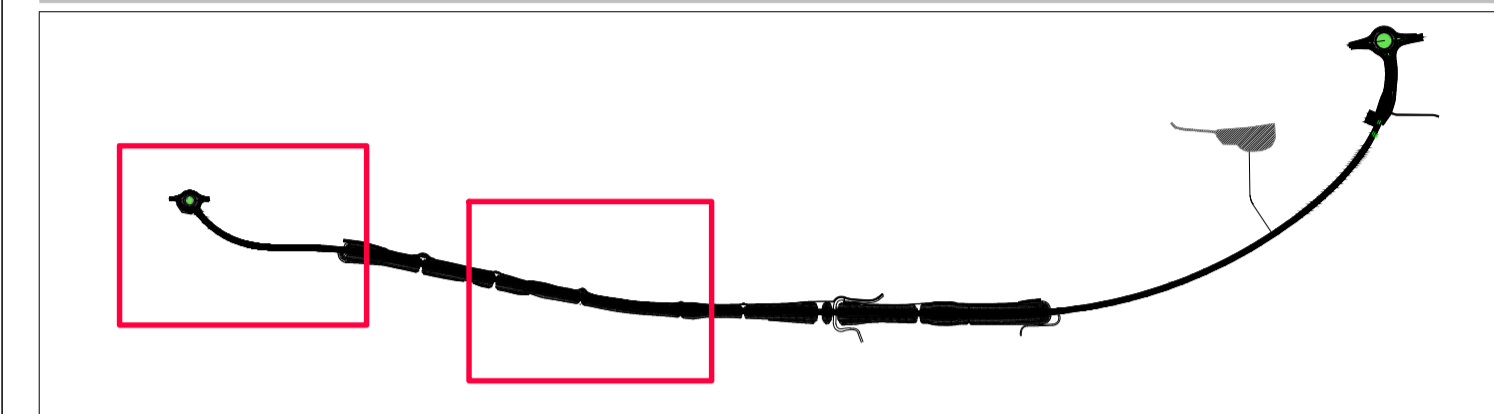
INQUADRAMENTO TERRITORIALE



LEGENDA



KEYPLAN



RIPRESA 1 - VISTA DELLA ROTATORIA OVEST E DEL VIADOTTO PERDIONI, CON RIPRESA DALLA STRADA COMUNALE DEI PERDIONI  
STATO DI FATTO

STATO DI PROGETTO MITIGATO



RIPRESA 2 - VISTA DA PROG. 0+560 A PROG. 1+100, CON RIPRESA DALLA S.S. 21 DEL COLLE DELLA MADDALENA  
STATO DI FATTO

STATO DI PROGETTO MITIGATO



S.S. n.21 "della Maddalena"  
Variante agli abitati di Demonte, Aisone e Vinadio  
Lotto 1. Variante di Demonte

PROGETTO DEFINITIVO

PROGETTAZIONE: ANAS - DIREZIONE PROGETTAZIONE E REALIZZAZIONE LAVORI

I PROGETTISTI: ing. Vincenzo Marzi Ordine Ing. di Bari n.3594 ing. Achille Devitofranceschi Ordine Ing. di Roma n.19116 geol. Flavio Capozucco Ordine Geol. del Lazio n.1599	
RESPONSABILE DEL SIA arch. Giovanni Magarò Ordine Arch. di Roma n.16183	
IL COORDINATORE PER LA SICUREZZA IN FASE DI PROGETTAZIONE geom. Fabio Quondam	
VISTO: IL RESPONSABILE DEL PROCEDIMENTO : ing. Nicolò Canepa	
PROTOCOLLO	DATA

INTEGRAZIONI (ID VIP 4107)  
RICHIESTA MIBAC PROT. 19834-P DEL 23/07/2018  
Risposta punti n. 4 e 6 – Fotosimulazioni 1 e 2

CODICE PROGETTO		NOME FILE		REVISIONE	SCALA:
PROGETTO	LIV. PROC. N. PROC.	T01_I02_AMB_F001_A			
DPT005	D 16/01	CODICE ELAB. T01_I02_AMB_F001		A	
C					
B					
A	Emissione per riscontro MATTM (prot. 26691-P del 26/11/2018 e 27560-P del 05/12/2018)		FEB 2019		
REV.	DESCRIZIONE	DATA	REDATTO	VERIFICATO	APPROVATO