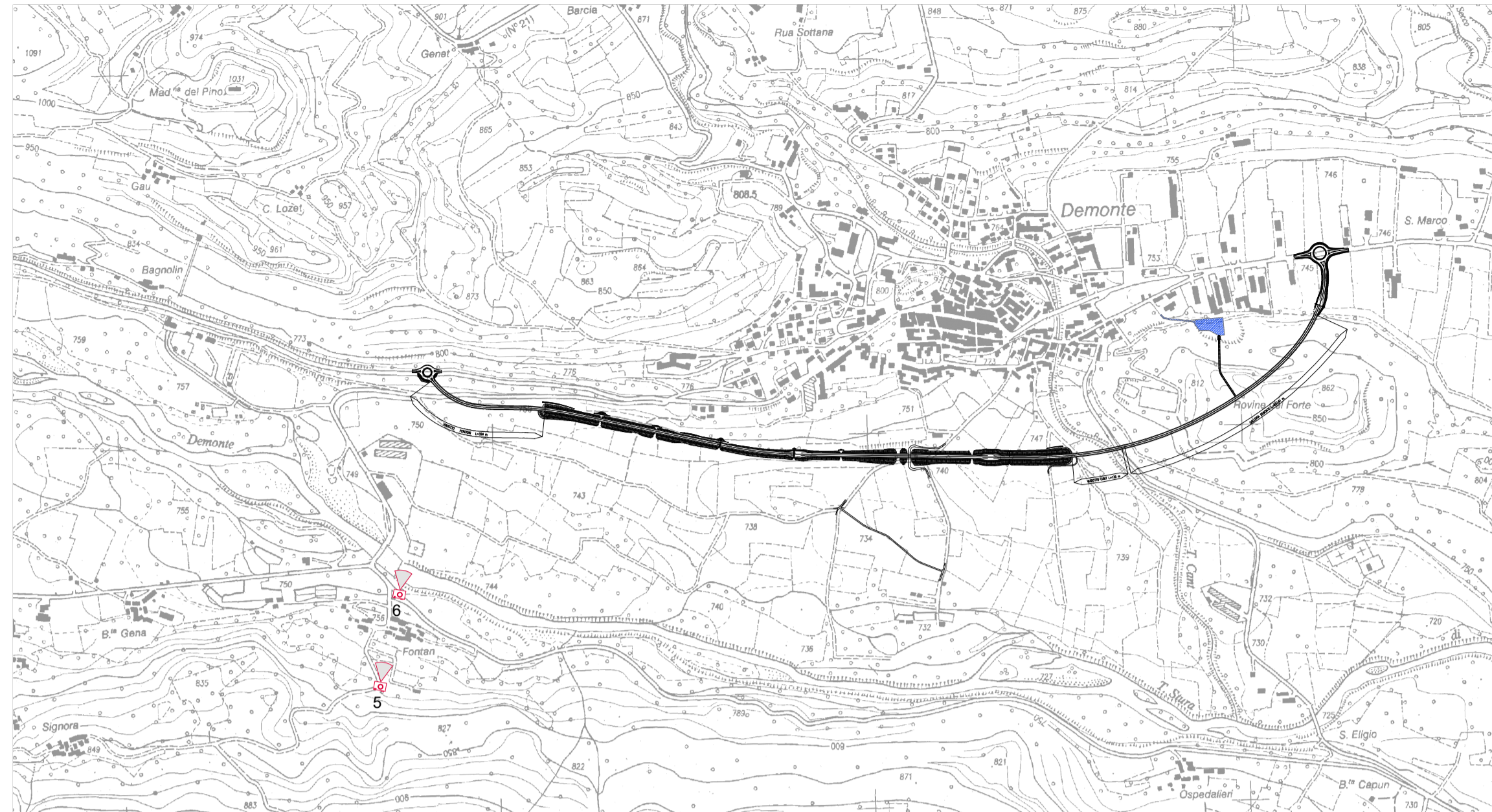


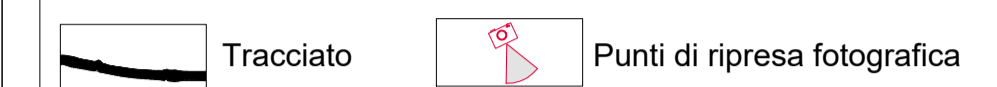
INQUADRAMENTO DELL'INTERVENTO CON PUNTI DI RIPRESA FOTOGRAFICA




INQUADRAMENTO TERRITORIALE



LEGENDA



KEYPLAN



RIPRESA 5 - VISTA DELLA ROTATORIA OVEST E DEL VIADOTTO PERDIONI, CON RIPRESA DA LOCALITA' PERDIONI FONTAN

STATO DI FATTO



STATO DI PROGETTO MITIGATO



RIPRESA 6 - VISTA DEL VIADOTTO PERDIONI, CON RIPRESA DALLA S.P. 337

STATO DI FATTO



STATO DI PROGETTO MITIGATO



S.S. n.21 "della Maddalena"
 Variante agli abitati di Demonte, Aisone e Vinadio
 Lotto 1. Variante di Demonte

PROGETTO DEFINITIVO

PROGETTAZIONE: ANAS - DIREZIONE PROGETTAZIONE E REALIZZAZIONE LAVORI

PROGETTISTI:
 Ing. Vincenzo Marzi
 Ordine Ing. di Bari n.3594
 Ing. Achille Devitofranceschi
 Ordine Ing. di Roma n.19116
 geol. Flavio Capozucco
 Ordine Geol. del Lazio n.1599

RESPONSABILE DEL SIA
 arch. Giovanni Magarò
 Ordine Arch. di Roma n.16183

IL COORDINATORE PER LA SICUREZZA IN FASE DI PROGETTAZIONE
 geom. Fabio Quondam

VISTO: IL RESPONSABILE DEL PROCEDIMENTO :
 Ing. Nicolò Canepa

PROTOCOLLO DATA

INTEGRAZIONI (ID VIP 4107)
 RICHIESTA MIBAC PROT. 19834-P DEL 23/07/2018
 Risposta punti n. 4 e 6 - Fotosimulazioni 5 e 6

CODICE PROGETTO	NOME FILE	REVISIONE	SCALA:
PROGETTO LIV. PROC. N. PROG.	T01_I402_AMB_F003_A		
DPT005 D 1601	CODICE ELAB. T01_I402_AMB_F003	A	

C				
B				
A	Emissione per riscontro MATTM (prot. 26691-P del 26/11/2018 e 27560-P del 05/12/2018)	FEB 2019		
REV.	DESCRIZIONE	DATA	REDATTO	VERIFICATO APPROVATO