










**IMPIANTO LACEDONIA-MONTEVERDE
IPOTESI REBLADING - Layout con piazzole di servizio
Scala 1:5000**

-  Aerogeneratori esistenti (posizione ricavata da rilievo as-built)
-  Piazzola di servizio (14x14 m)
-  Area stoccaggio rotore (6x6 m)
-  Area stoccaggio pale (25x9 m)
-  Cabina di trasformazione
-  Strada Statale
-  Strada Provinciale
-  Strada Comunale/Vicinale
-  Strada Parco

REGIONE CAMPANIA
Provincia di Avellino
COMUNI DI Lacedonia(AV) - Monteverde (AV)

PROGETTO DI REBLADING
PARCO EOLICO LACEDONIA - MONTEVERDE



PROGETTO DEFINITIVO

COMMITTENTE

ERG Wind 4 

PROGETTISTA

GOLDER
Via Sante Bargellini, 4
00157 - Roma (RM)



OGGETTO DELL'ELABORATO

Planimetria della viabilità
Quadro n°4

REV.	DATA	ATTIVITA'	REDATTO	VERIFICATO	APPROVATO
00	FEB. 2019	PRIMA EMISSIONE	PP	NF	

CODICE PROGETTISTA		DATA	SCALA	FORMATO	FOLGIO	CODICE COMMITTENTE				
		02/2019	1:5000	A1	1	IMP.	DISC.	TIPO DOC.	PROGR.	REV.
						LCD	ENG	TAV	18d	00

NOME FILE: LCD.ENG.TAV.18.00_Q4-Planimetria della viabilità.dwg
ERG Wind 4 S.r.l. si riserva tutti i diritti su questo documento che non può essere riprodotto neppure parzialmente senza la sua autorizzazione scritta.