

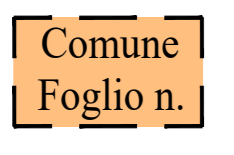

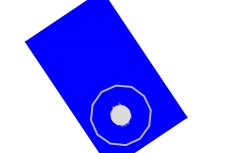


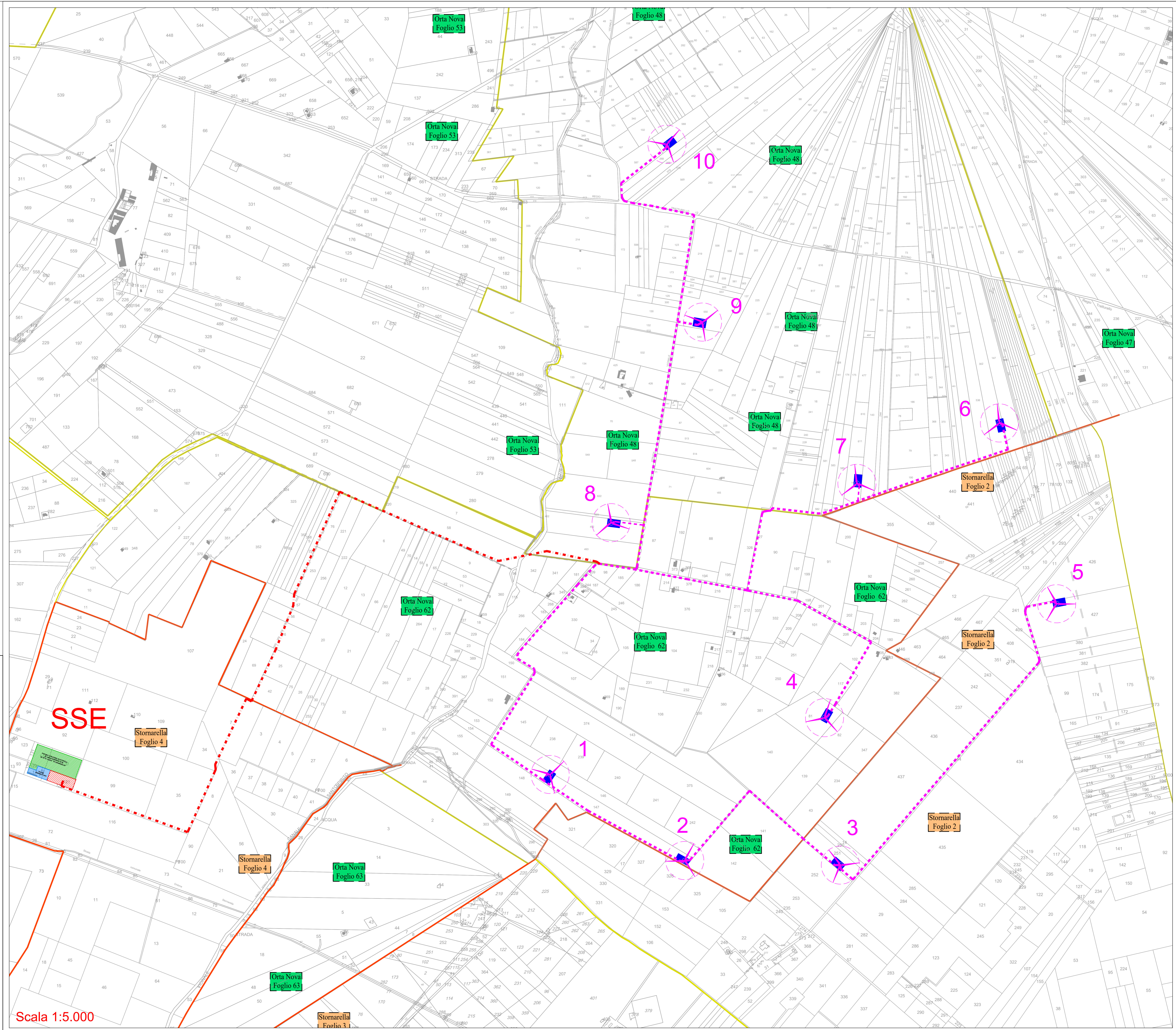
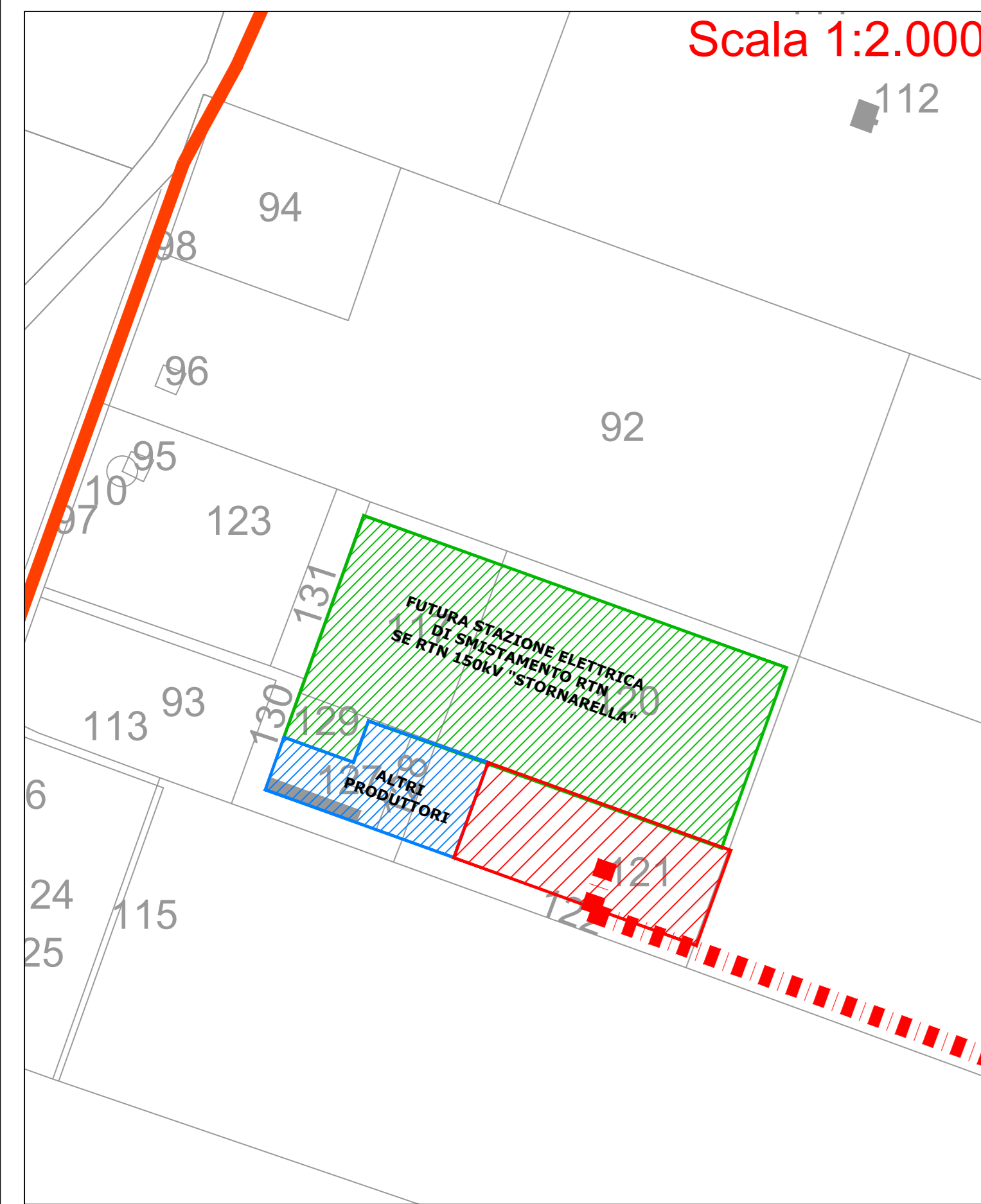


Legenda

-  Limite Fogli di mappa
-  Limite Comunale
-  Indicazione Foglio di Mappa Catastale
-  Aerogeneratore
-  Piazzola Definitiva
-  Elettrodotta interrato Interno al Parco Eolico
-  Elettrodotta interrato Esterno al Parco Eolico



Scala 1:5.000





REGIONE PUGLIA
COMUNI DI ORTA NOVA E STORNARELLA (FG)

PROGETTO
PROGETTO DEFINITIVO
PER LA REALIZZAZIONE DI UN PARCO EOLICO DENOMINATO
"PONTICELLO" NEI COMUNI DI ORTA NOVA E STORNARELLA (FG)

TITOLO
PLANIMETRIA CATASTALE INQUADRAMENTO SOTTOSTAZIONE AT/MT
E RETE CAVIDOTTI

PROGETTAZIONE	PROFONDE	VISTI
<p>M&M ENGINEERING S.r.l. Sede Operativa: Via I Maggio, n.4 71045 Orta Nova (FG) - Italy Tel./Fax (+39) 0885791912 - ing.marianomangi@inergia.it</p> <p>Tecnico: Ing. Massimo Mangia Collaboratori: Ing. Giovanni Sclafani Ing. Lorenzo Staffari Ing. Giovanni Francesco Zingarelli Ing. Francesco Mangia Ing. Claudio Antonio Zingarelli Responsabile Commessa: Ing. Massimo Mangia</p>	<p>INERGIA S.p.a. Sede Operativa: Via G. Galvani, n.1 03100-03101 FROSINONE Tel. 0776342400 Fax 0776341243</p> <p>Sede Legale: Via Aniene, 271 00198 ROMA Tel. 0657146200 Fax 0657143381 www.inergia.it e-mail info@inergia.it PEC: direzione.inergia@inergia.it</p>	

DATI PROGETTAZIONE	
Cod. Progetto	Commessa
03EOL-2018	180FN-0137

Scala	Formato Stamp	Cod. Documento	Rev.	Nome File	Elaborato	Foglio
VARIE	810x1140	EQ-PON-PD-OEL-05	a	EQ-PON-PD-OEL-05-Parimetro catastrale inquadramento sottostazione AT/MT e rete caavidotti	1	1 di 1

Rev.	Data	Descrizione	Elaborato	Comitato	Approvato
#	15/02/2019	Prima Emissione	M. Mangia	A. Conaldi	R. Casali