

VC-6
R 3500,000
Ac 172,012
Sv. curvo 178,437

VC-3
R 20367,249
Sv. curvo 536717,185

VC-7
R 204630,759
Ac 523302,728

VC-8
R 204640,143
Ac 533492,330

VC-9
R 204761,478
Ac 533444,570

VC-10
R 205274,268
Ac 533833,056

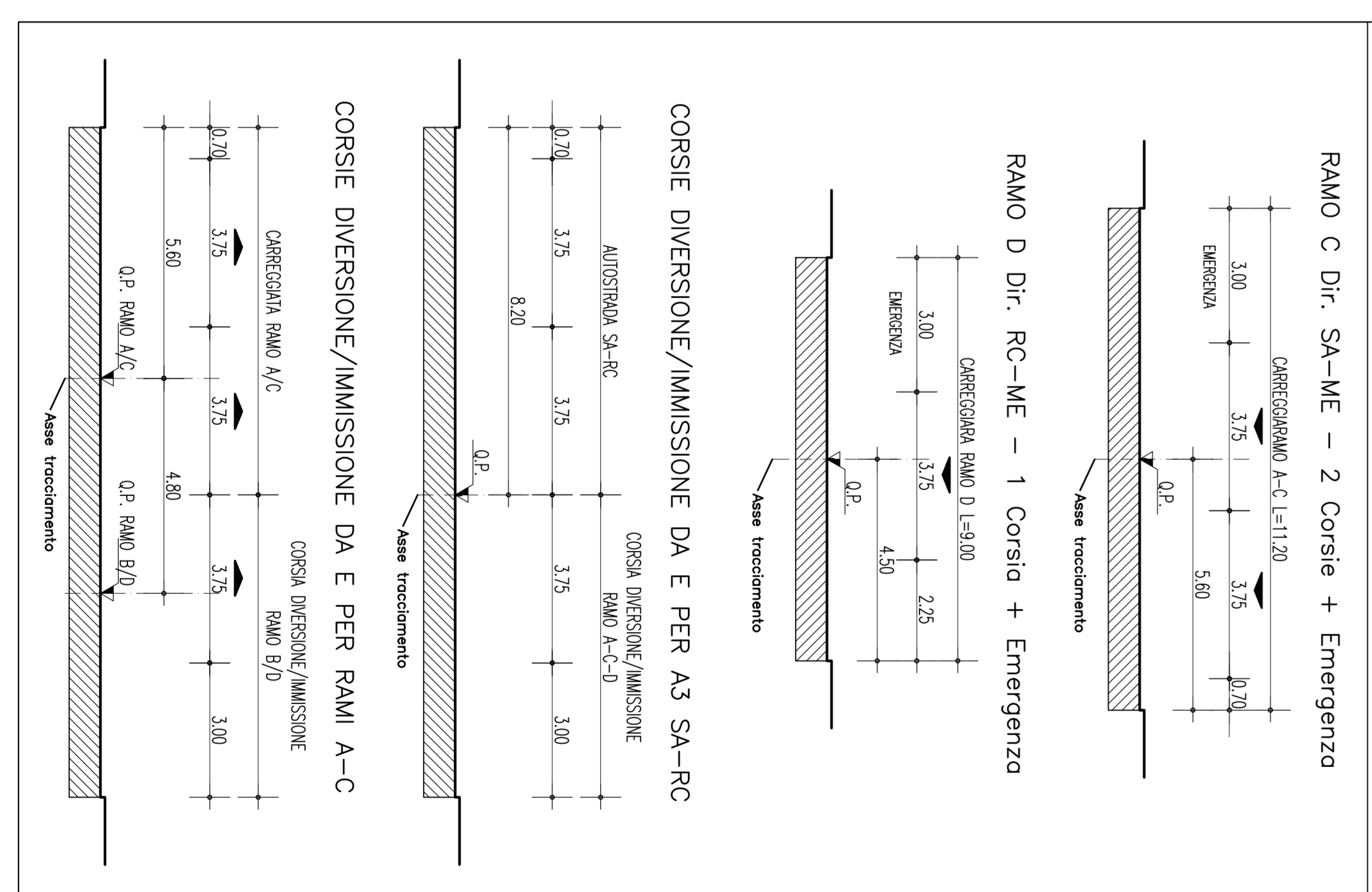
VC-11
R 205318,373
Ac 534964,138

CC-3
R 20367,249
Sv. curvo 536717,185

CC-4
R 20418,633
Ac 534844,008

CC-4
R 20418,633
Ac 534844,008

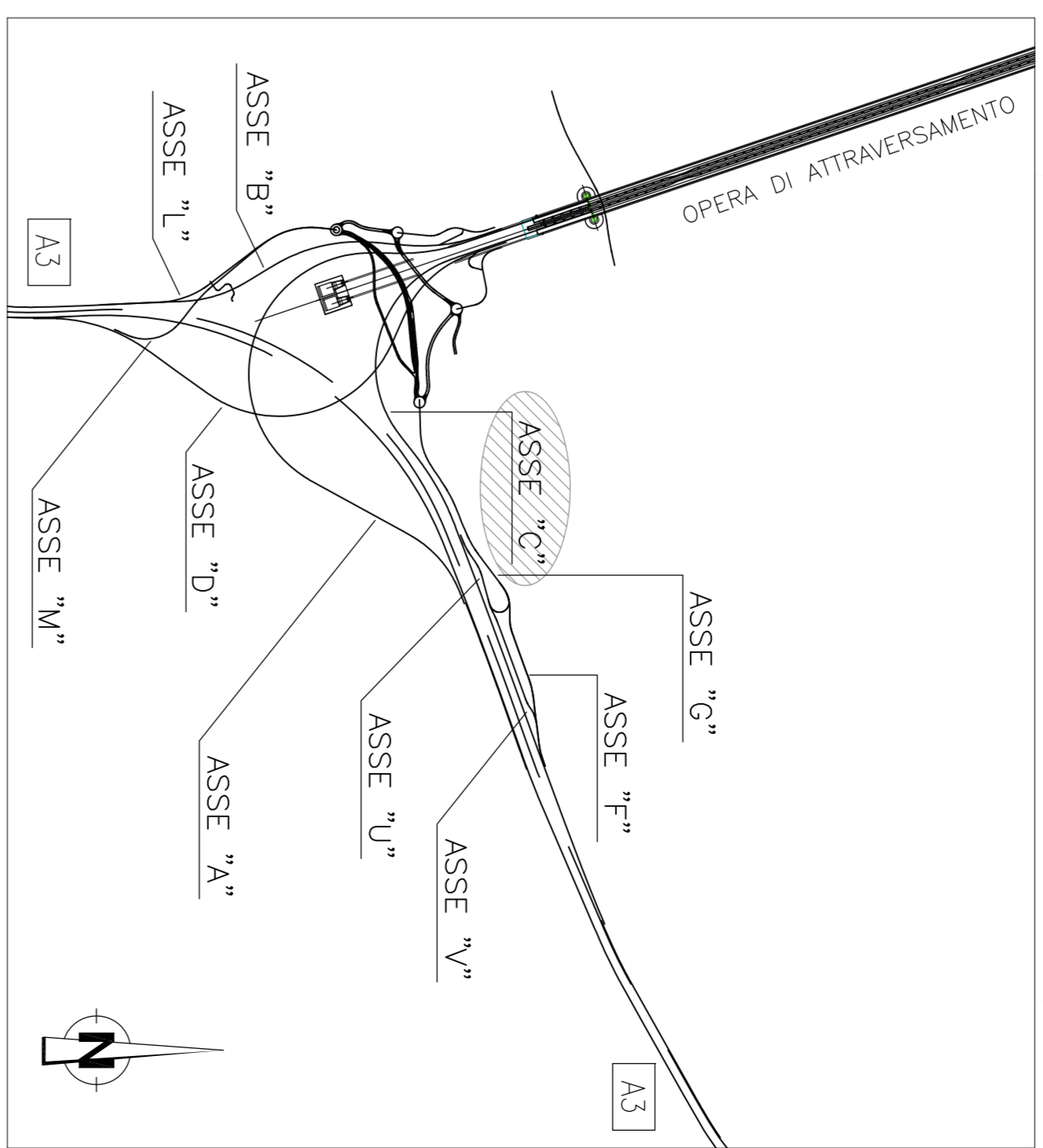
SCHEMA TRACCIAMENTO



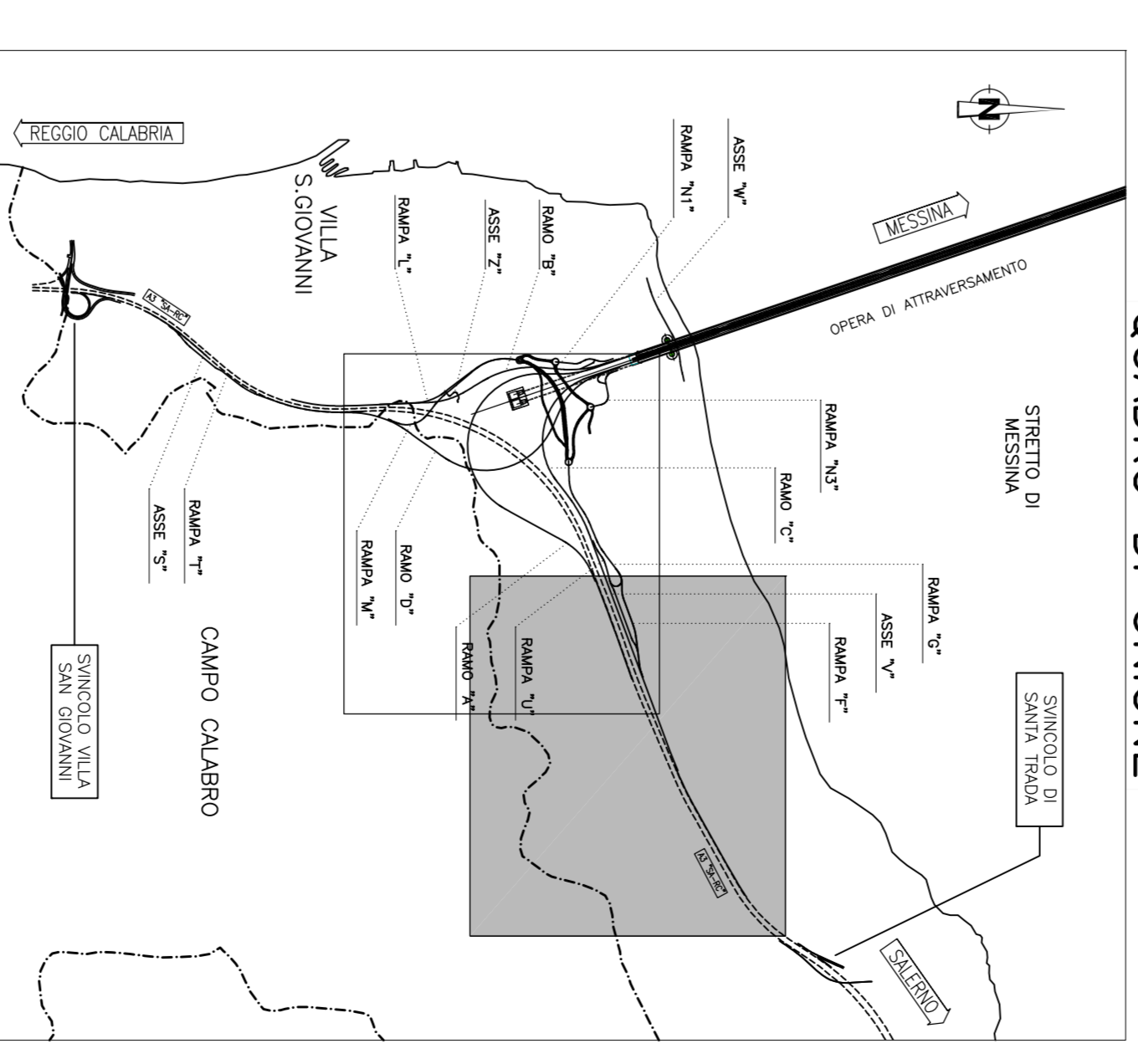
(*) NOTA = Il tracciamento dell'asse C coincide con il limite destro della corsia di marcia normale (ripa di scarpata) della corsia di marcia SA3 dell'autostrada A3 (SA-RC)

NOTE GENERALI

KEY-MAP



QUADRO DI UNIONE



Stretto di Messina

EUROLINK S.p.A.

INGEGNERIA S.p.A. (Mandatari)

COOPERATIVA INTERCOMUNITARIA DI INGEGNERIA S.p.A. (Mandatari)

SAIORS S.A.U. (Mandatari) CO. I&D (Mandatari)

ESIMONVALIA S.p.A. (CONSORZIO STRADE) (Mandatari)

ACI S.p.A. (CONSORZIO STRADE) (Mandatari)

PONTE SULLO STRETTO DI MESSINA

PROGETTO DEFINITIVO

COLLEGAMENTI CALABRIA

INFRASTRUTTURE STRADALI OPERE CIVILI

RAMO C

GENERALI

PLANIMETRIA DI TRACCIAMENTO - RAMO C - TAVOLA 2

CS0030_F01

PROGETTISTA	EUROLINK S.p.A.
CONTORE	EUROLINK S.p.A.
REDAZIONE	EUROLINK S.p.A.
VERIFICA	EUROLINK S.p.A.
APPROVAZIONE	EUROLINK S.p.A.
DATA	20/06/2011
REDAZIONE	EUROLINK S.p.A.
VERIFICA	EUROLINK S.p.A.
APPROVAZIONE	EUROLINK S.p.A.
DATA	20/06/2011