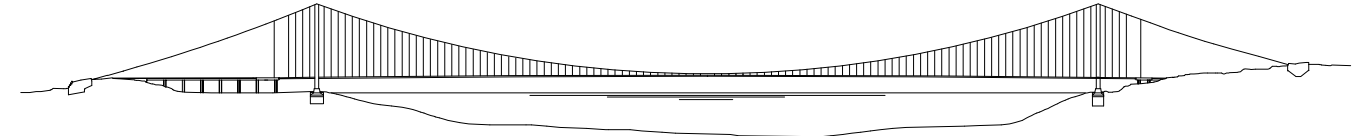




PONTE SULLO STRETTO DI MESSINA



PROGETTO DEFINITIVO

EUROLINK S.C.p.A.

IMPREGILO S.p.A. (Mandataria)
 SOCIETA' ITALIANA PER CONDOTTE D'ACQUA S.p.A. (Mandante)
 COOPERATIVA MURATORI E CEMENTISTI - C.M.C. di Ravenna Soc. Coop. a.r.l. (Mandante)
 SACYR S.A.U. (Mandante)
 ISHIKAWAJIMA - HARIMA HEAVY INDUSTRIES CO. Ltd. (Mandante)
 A.C.I. S.C.P.A. - CONSORZIO STABILE (Mandante)

<p>IL PROGETTISTA</p>  <p>Dott. Ing. F. Colla Ordine Ingegneri Milano n° 20355</p>  <p>Dott. Ing. E. Pagani Ordine Ingegneri Milano n° 15408</p>	<p>IL CONTRAENTE GENERALE</p> <p>Project Manager (Ing. P.P. Marcheselli)</p>	<p>STRETTO DI MESSINA</p> <p>Direttore Generale e RUP Validazione (Ing. G. Fiammenghi)</p>	<p>STRETTO DI MESSINA</p> <p>Amministratore Delegato (Dott. P. Ciucci)</p>
--	---	--	---

COLLEGAMENTI CALABRIA

CS0105_F0

INFRASTRUTTURE STRADALI OPERE CIVILI

ELEMENTI DI CARATTERE GENERALE

GENERALE


COLLEGAMENTO AL CENTRO DIREZIONALE - SEZIONI TRASVERSALI CORRENTI RAMPA L

CODICE										SCALA:															
C	G	0	7	0	0	P	W	9	D	C	S	C	0	0	G	0	0	0	0	0	0	0	5	F0	1 : 200
REV.	DATA	DESCRIZIONE										REDATTO	VERIFICATO	APPROVATO											
FO	20/06/2011	EMISSIONE FINALE										PRO ITER S.r.l.	F. BERTONI	F. COLLA											

NOTA:
SEZIONE COMPUTATA CON ASSE B

SEZIONE N° L-38

PROGRESSIVA: 675.52

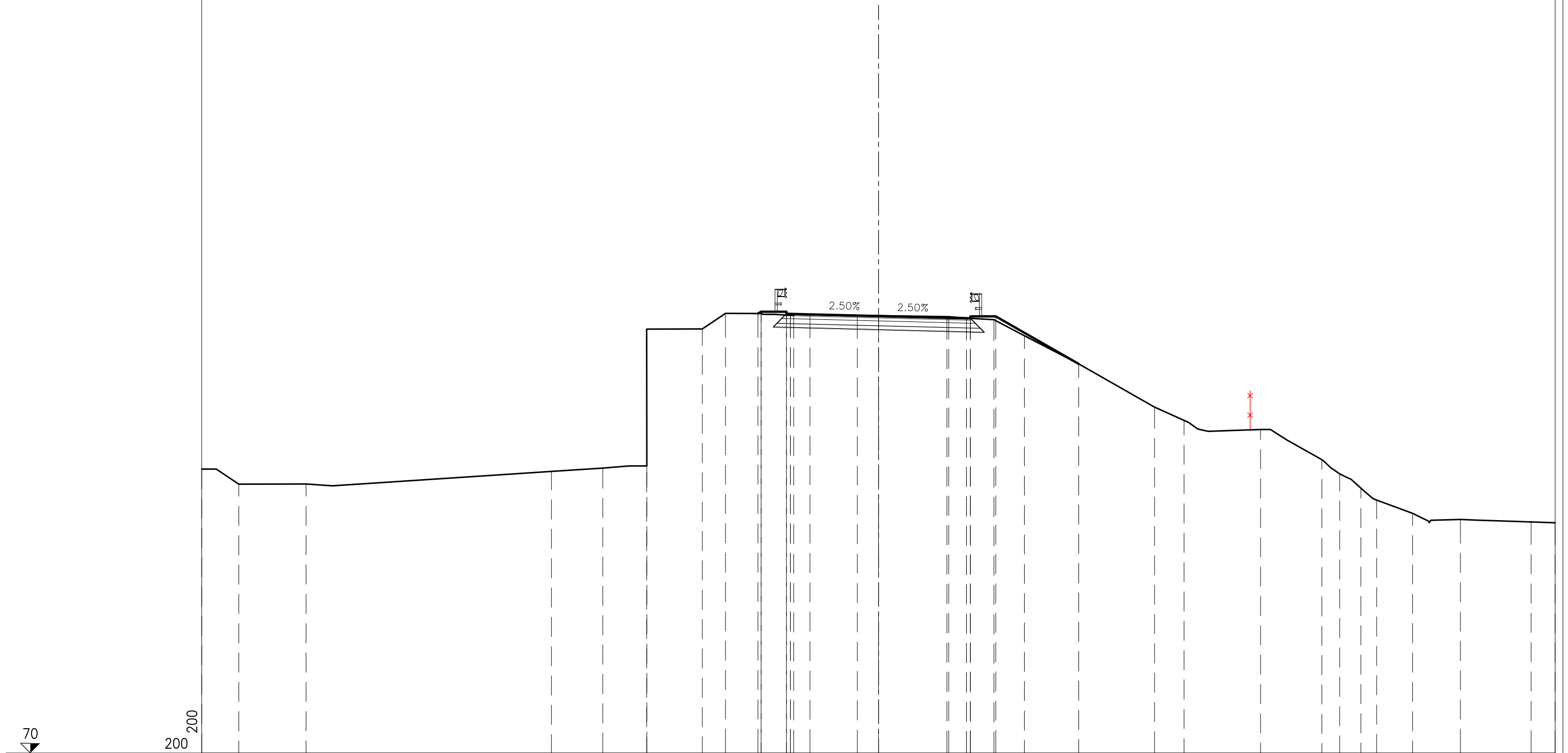


QUOTE PROGETTO								92.50	92.62	92.52	92.62	92.51	92.51	92.49		92.40		92.31	92.29	92.29	92.38	92.28	92.38		90.22						
DISTANZE PARZIALI PROGETTO								0.20	1.30	0.20	1.00	3.50			3.50		1.00	0.20	1.30	3.79											
DISTANZE PROGRESSIVE PROGETTO								-6.20	-6.00	-4.70	-4.70	-4.50	-4.50	-3.50		0.00		3.50	4.50	4.70	4.70	6.00		9.79							
QUOTE TERRENO	84.55	83.78	83.79			84.60	91.71	84.71	91.71	92.50	92.51	92.42					92.38	92.25	91.00												
DISTANZE PARZIALI TERRENO	1.61	3.45		15.17		2.23	0.02	2.83	1.18	2.10	1.64			8.04			2.47	2.13		7.02	2.00			10.21				7.10			

NOTA:
SEZIONE COMPUTATA CON ASSE B

SEZIONE N° L-37

PROGRESSIVA: 671.18



QUOTE PROGETTO																						92.47	92.56	92.46	92.56	92.45	92.45	92.43	92.34	92.25	92.23	92.23	92.32	92.22	92.32	89.89					
DISTANZE PARZIALI PROGETTO																						0.16	1.30	0.20	1.00	3.50	3.50	1.00	0.20	1.30	4.24										
DISTANZE PROGRESSIVE PROGETTO																						-6.16	-6.00	-4.70	-4.70	-4.50	-4.50	-3.50	0.00	3.50	4.50	4.70	6.00	10.24							
QUOTE TERRENO	84.51	83.75	83.75	84.40	84.57	91.67	84.67	91.68	92.47	92.47	92.37	92.37	92.37	92.30	92.15	91.33	89.89	87.68	87.00	86.54	85.00	84.27	83.54	82.93	82.26	81.94	81.81	81.77													
DISTANZE PARZIALI TERRENO	1.89	3.45	12.55	2.62	2.24	0.01	2.84	1.18	1.82	1.67	3.25	4.67	2.32	1.55	2.78	3.88	1.50	3.92	3.13	0.92	1.08	0.80	1.84	2.45	3.61	1.23															

NOTA:
SEZIONE COMPUTATA CON ASSE B

SEZIONE N° L-36

PROGRESSIVA: 645.45

200
200

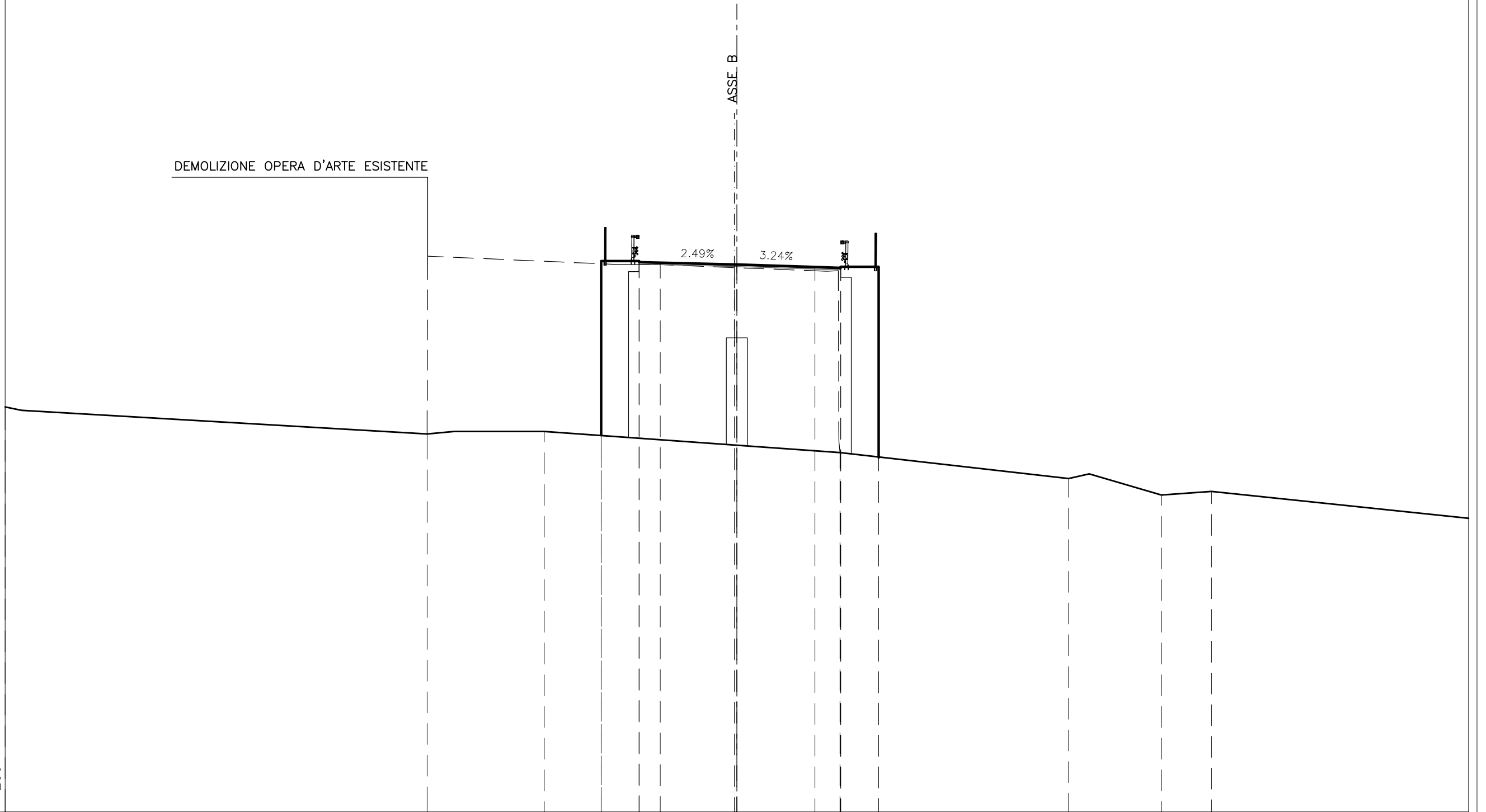
72

QUOTE PROGETTO										92.18	92.27	92.17	92.27	92.17	92.17	92.17	92.14	92.05	91.97	91.94	91.94	92.04	91.94	92.04									
DISTANZE PARZIALI PROGETTO										0.16	1.30	0.20	0.20	1.00	3.50			3.50	1.00	0.20	0.20	1.30	8.10										
DISTANZE PROGRESSIVE PROGETTO										-6.16	-6.00	-4.70	-4.70	-4.50	-4.50	-3.50		0.00	3.50	4.50	4.50	4.70	6.00	14.10									
QUOTE TERRENO	83.28	83.29		83.92	84.16	91.26	84.26	91.26	92.28	92.17	92.10	92.00	91.99	91.94	91.89	91.89	91.47	91.04	90.00	89.00	88.13	87.67	87.00	86.00	85.99	85.59	85.25	85.23	84.57	82.48	82.35	82.13	82.10
DISTANZE PARZIALI TERRENO	1.90		12.55	3.49	2.24	0.01	2.84	1.51	4.10	1.68	2.13	1.71	1.92	2.24	1.52	1.56	2.45	1.26	1.30	1.56	1.86	1.67	2.79	1.58	2.45	1.53	1.75	0.14	2.22	3.63	1.61		

NOTA:
SEZIONE COMPUTATA CON ASSE B

SEZIONE N° L-35

PROGRESSIVA: 620.68



DEMOLIZIONE OPERA D'ARTE ESISTENTE

2.49% 3.24%

ASSE B

66

200
200

QUOTE PROGETTO				92.07	83.82	92.02	92.07	91.99		91.90	91.90	91.90								
DISTANZE PARZIALI PROGETTO					1.80	1.00		3.50	0.12	0.00	3.69	1.22	1.80							
DISTANZE PROGRESSIVE PROGETTO				-6.42	-6.42	-4.62	-4.62	-3.62		-0.12	0.00	3.69	4.91	4.91	6.71	6.71				
QUOTE TERRENO	85.16		83.89		84.00							83.00			81.78		81.00		81.17	
DISTANZE PARZIALI TERRENO		19.95			5.54					13.98					10.82		4.38		2.38	12.15

NOTA:
SEZIONE COMPUTATA CON ASSE B

SEZIONE N° L-34

PROGRESSIVA: 610.18

DEMOLIZIONE OPERA D'ARTE ESISTENTE

ASSE B

2.48% 3.62%

66

200
200

QUOTE PROGETTO							92.03	91.98	92.03	91.95										
DISTANZE PARZIALI PROGETTO							1.80	1.00		3.50	0.42	0.00	0.00	3.87	1.33	1.80				
DISTANZE PROGRESSIVE PROGETTO							-6.72	-4.92	-4.92	-3.92		-0.42	0.00	0.00	3.87	5.20	5.20	7.00		
QUOTE TERRENO	83.09	82.84		80.75		81.51	81.51			81.00					80.51	81.00		80.57	80.57	81.32
DISTANZE PARZIALI TERRENO	3.10		9.31		7.78		4.41		6.31			8.83		1.82	4.47	2.90		7.36		12.91

NOTA:
SEZIONE COMPUTATA CON ASSE B

SEZIONE N° L-32

PROGRESSIVA: 589.92

DEMOLIZIONE OPERA D'ARTE ESISTENTE

ASSE B

2.45%

4.08%

65

200

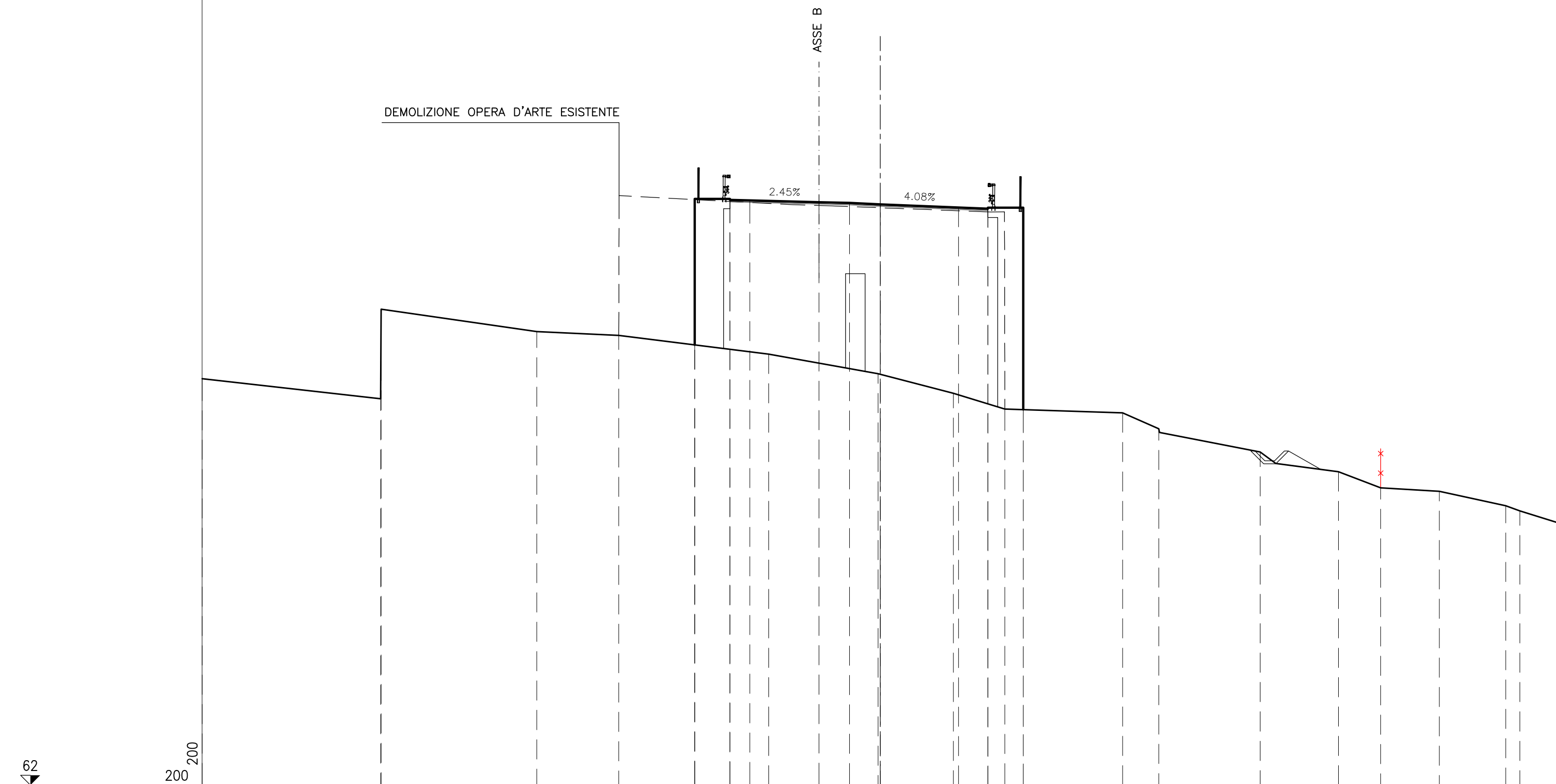
200

QUOTE PROGETTO				91.96	91.91	91.96	91.88		91.80	91.77	91.73	91.73		91.57	91.56	91.51	91.56										
DISTANZE PARZIALI PROGETTO				1.80	1.01		3.52		0.88	0.99		4.00		1.50	1.80												
DISTANZE PROGRESSIVE PROGETTO				-8.20	-6.40	-5.39		-1.87	-0.99	0.00	0.00		4.00	5.50	5.50	7.30											
QUOTE TERRENO	83.84		83.34	83.00			82.00		81.00					79.81	80.00		79.43		78.00	76.00	75.00	74.00		73.15	73.00	73.07	73.00
DISTANZE PARZIALI TERRENO		20.57		1.88		8.05		3.23		6.56		2.51		6.81		4.44		2.35	0.62	2.19		4.68		1.71	1.59	1.71	

NOTA:
SEZIONE COMPUTATA CON ASSE B

SEZIONE N° L-31

PROGRESSIVA: 580.10

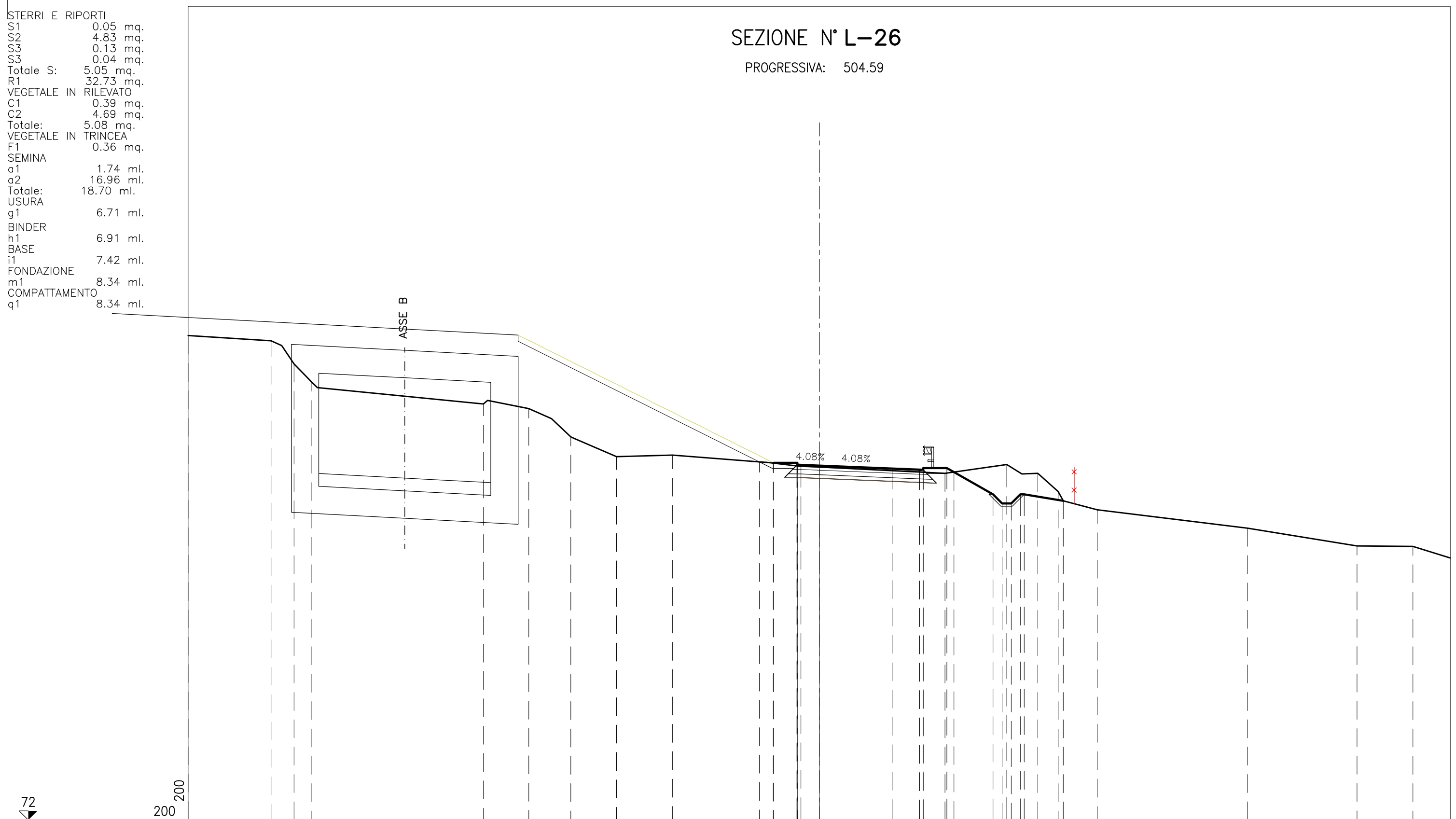


QUOTE PROGETTO						91.92	84.47	91.87	91.92	91.84		91.76	91.72	91.65	91.65		91.48	91.47	91.42	91.47	81.17																
DISTANZE PARZIALI PROGETTO							1.80	1.01	3.53	1.56	1.56	4.00	1.50	1.80																							
DISTANZE PROGRESSIVE PROGETTO						-9.46	-9.46	-7.66	-7.66	-6.65		-3.12	-1.56	0.00	0.00		4.00	5.50	5.50	7.30	7.30																
QUOTE TERRENO	82.75	81.72	86.30		85.15	84.95			84.00			83.00				82.00			81.20				81.00	80.19		79.00		78.00		77.18		77.00		76.26	76.00		
DISTANZE PARZIALI TERRENO		9.11	0.03		7.94	4.18			7.65			5.58				3.85			2.62			6.02	1.84		5.17		4.00		2.15		2.99		3.40	2.67			

- STERRI E RIPORTI
 S1 0.05 mq.
 S2 4.83 mq.
 S3 0.13 mq.
 S3 0.04 mq.
 Totale S: 5.05 mq.
 R1 32.73 mq.
 VEGETALE IN RILEVATO
 C1 0.39 mq.
 C2 4.69 mq.
 Totale: 5.08 mq.
 VEGETALE IN TRINCEA
 F1 0.36 mq.
 SEMINA
 a1 1.74 ml.
 a2 16.96 ml.
 Totale: 18.70 ml.
 USURA
 g1 6.71 ml.
 BINDER
 h1 6.91 ml.
 BASE
 i1 7.42 ml.
 FONDAZIONE
 m1 8.34 ml.
 COMPATTAMENTO
 q1 8.34 ml.

SEZIONE N° L-26

PROGRESSIVA: 504.59

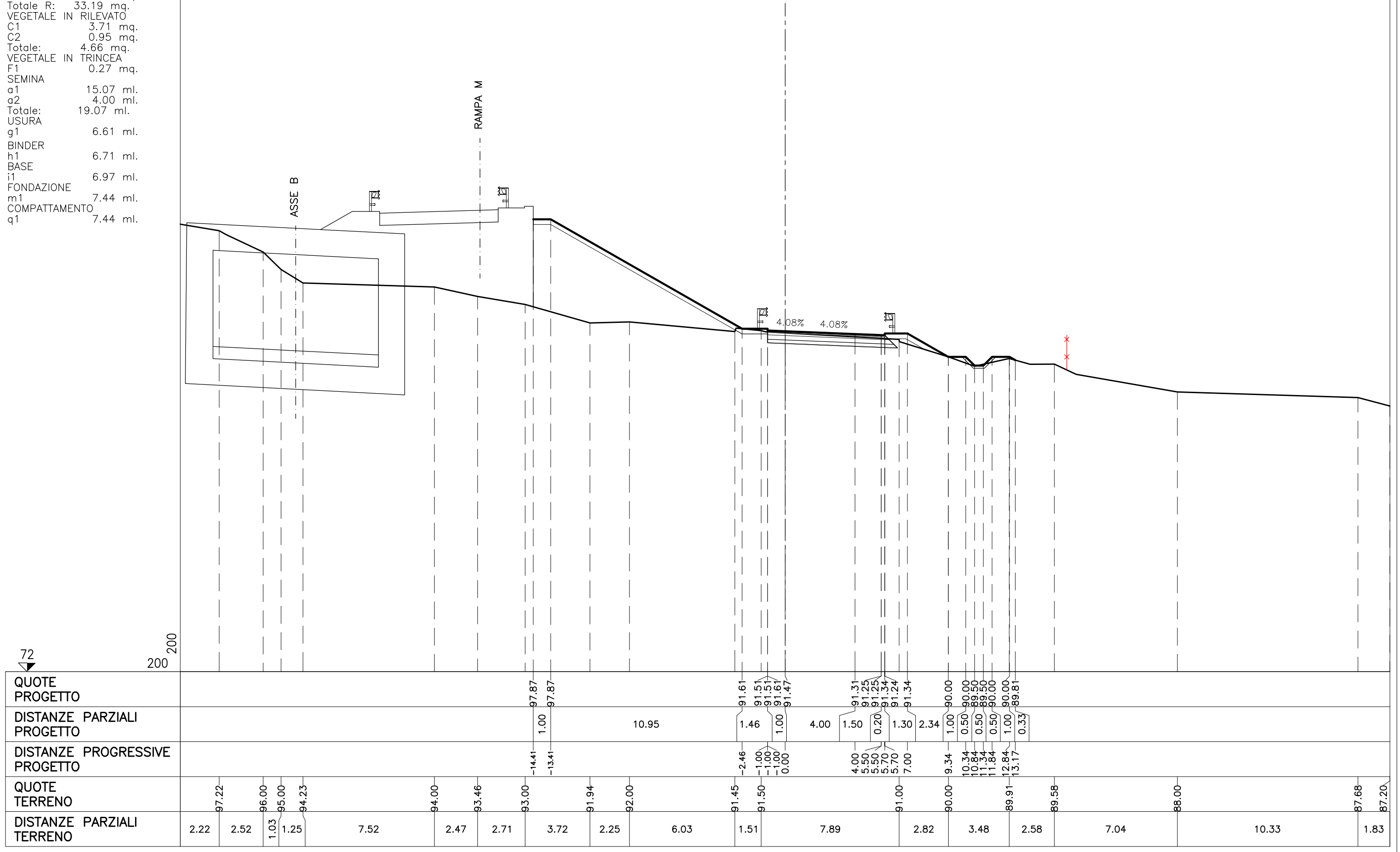


QUOTE PROGETTO																		91.56	91.57	91.47	91.57	91.47	91.47	91.43					91.26	91.20	91.20	91.29	91.19	91.29	91.07			89.85	89.35	89.35	89.85	89.85	89.49					
DISTANZE PARZIALI PROGETTO																		0.02	1.30	0.20	1.00	1.00	1.00	1.00	4.00	1.50	0.20	1.30	0.38	2.14	0.50	0.50	0.50	0.50	0.22	2.14												
DISTANZE PROGRESSIVE PROGETTO																		-2.52	-1.20	-1.20	-1.00	-1.00	0.00		4.00	5.50	5.70	5.70	7.00	7.38		9.52	10.02	10.52	11.02	11.24	13.38											
QUOTE TERRENO	98.55	98.26	97.00	96.00	94.80	94.55	93.00	91.92	92.00	91.63	91.41	91.43	91.43	91.43	91.43	91.43	91.00	91.00	91.49	91.00	90.00	89.00	88.00	87.03	87.00																							
DISTANZE PARZIALI TERRENO	4.54	1.26	0.99		9.40	2.48	2.31	2.51	3.06	4.77	2.05					8.13		3.38	1.70	1.12	2.14	8.24	6.01	3.06	2.05																							

STERRI E RIPORTI
 S1 0.02 mq.
 S2 0.34 mq.
 S3 0.02 mq.
 S4 3.95 mq.
 Totale S: 4.33 mq.
 R1 32.86 mq.
 R2 0.08 mq.
 R3 0.01 mq.
 R4 0.24 mq.
 Totale R: 33.19 mq.
 VEGETALE IN RILEVATO
 C1 3.71 mq.
 C2 0.95 mq.
 Totale: 4.66 mq.
 VEGETALE IN TRINCEA
 F1 0.27 mq.
 SEMINA
 a1 15.07 ml.
 a2 4.00 ml.
 Totale: 19.07 ml.
 USURA
 g1 6.61 ml.
 BINDER
 h1 6.71 ml.
 BASE
 i1 6.97 ml.
 FONDAZIONE
 m1 7.44 ml.
 COMPATTAMENTO
 q1 7.44 ml.

SEZIONE N° L-25

PROGRESSIVA: 489.53

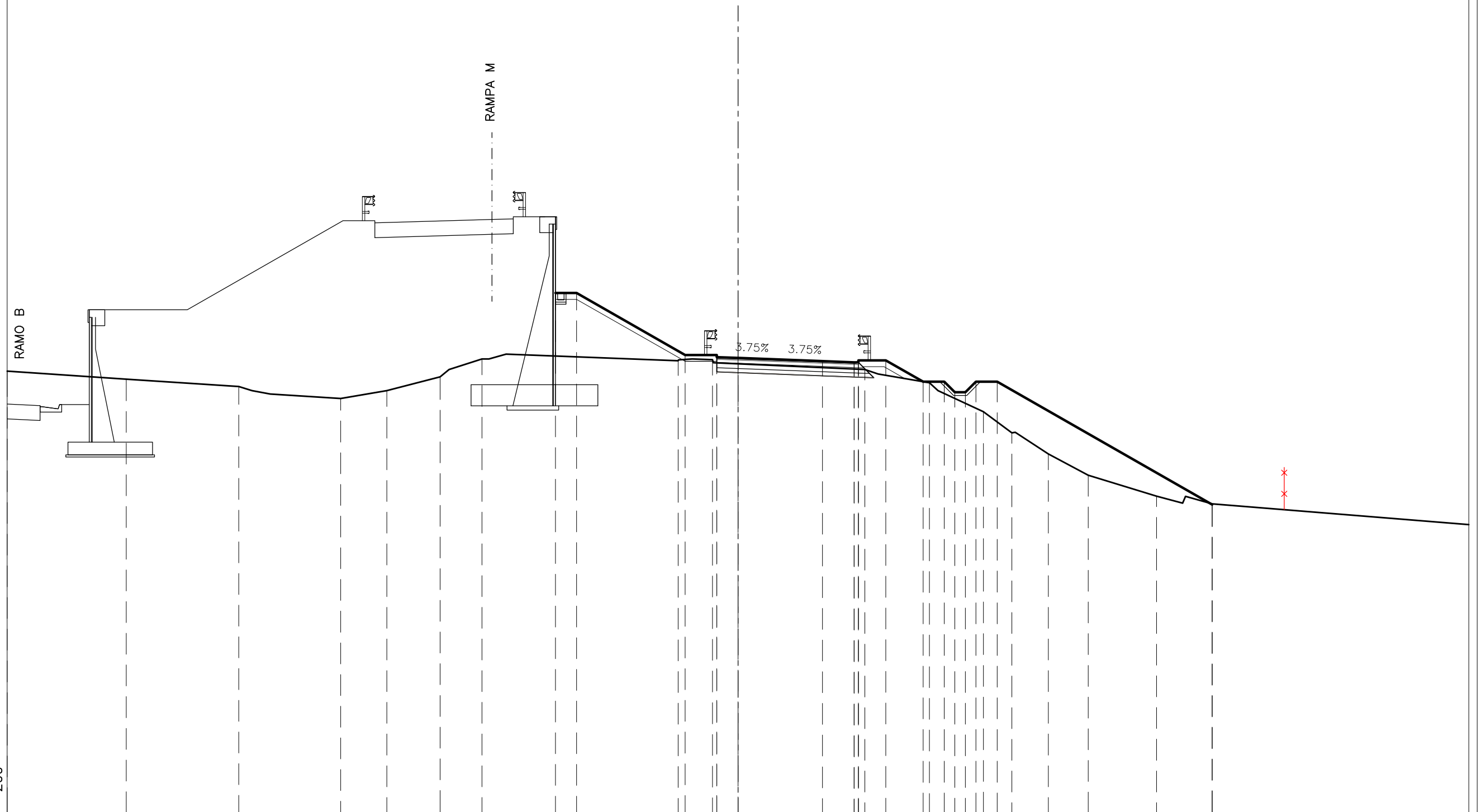


STERRI E RIPORTI

S1	0.11 mq.
S2	0.03 mq.
S3	2.75 mq.
S4	0.12 mq.
Totale S:	3.01 mq.
R1	9.61 mq.
R2	0.03 mq.
R3	0.01 mq.
R4	0.00 mq.
R5	0.01 mq.
R6	0.43 mq.
Totale R:	10.09 mq.
VEGETALE IN RILEVATO	
C1	0.83 mq.
C2	2.26 mq.
Totale:	3.09 mq.
VEGETALE IN TRINCEA	
F1	0.06 mq.
SEMINA	
a1	8.42 ml.
a2	3.34 ml.
Totale:	11.76 ml.
USURA	
g1	6.60 ml.
BINDER	
h1	6.70 ml.
BASE	
i1	6.96 ml.
FONDAZIONE	
m1	7.43 ml.
COMPATTAMENTO	
q1	7.43 ml.

SEZIONE N° L-24

PROGRESSIVA: 463.47

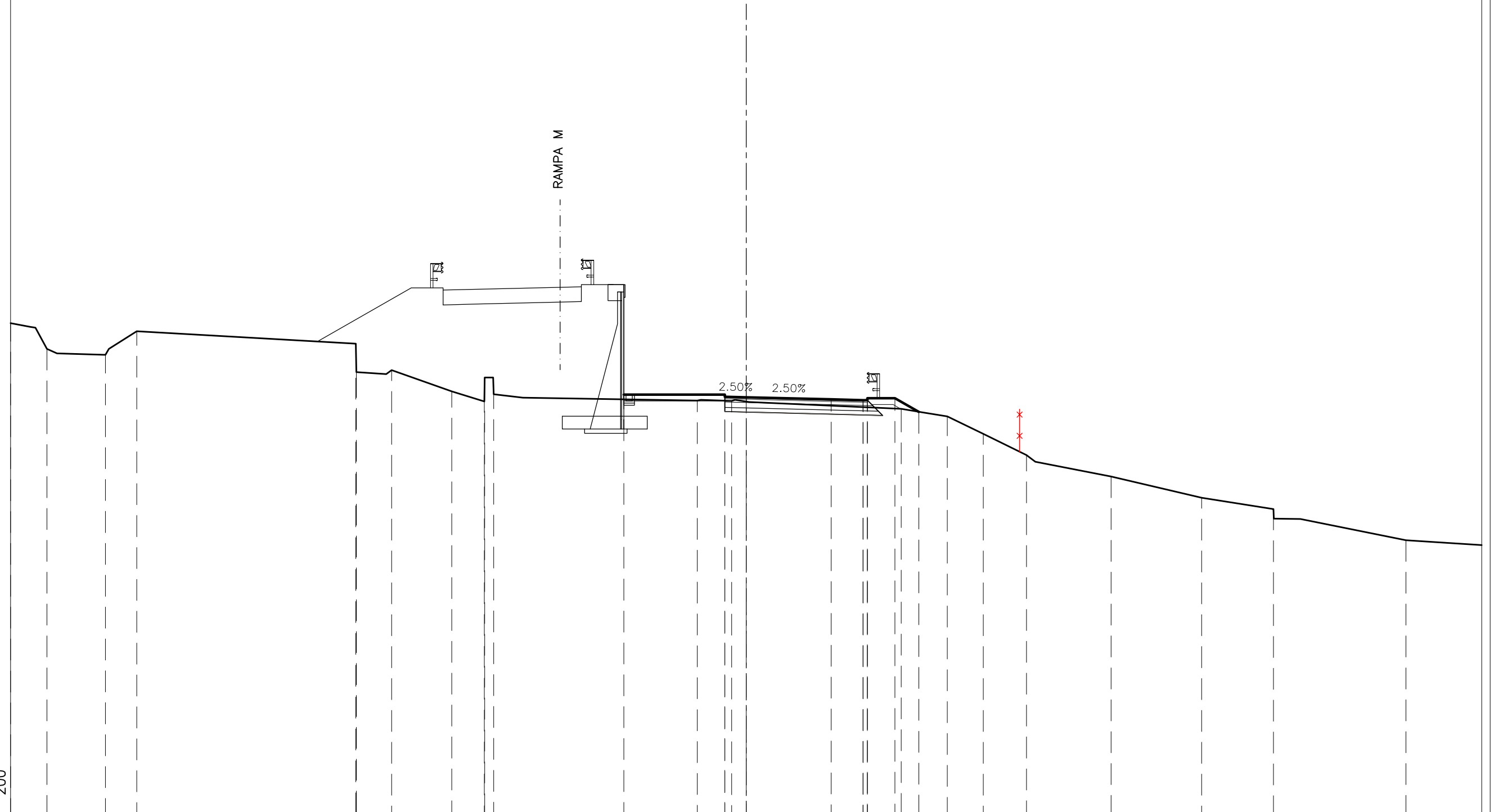


QUOTE PROGETTO									94.62	94.62		91.69	91.59	91.59	91.69	91.55		91.40	91.34	91.34	91.43	91.33	91.43	90.42	90.42	89.92	89.92	89.92	90.42	90.42			84.61
DISTANZE PARZIALI PROGETTO									1.00	5.14	1.50	1.00	1.00	0.00	4.00	1.50	0.20	1.30	1.77	1.00	0.50	0.50	0.50	1.00	10.18								
DISTANZE PROGRESSIVE PROGETTO									-8.64	-7.64		-2.50	-1.00	-1.00	0.00	4.00	5.50	5.70	7.00	8.77	9.77	10.27	10.77	11.27	12.27								
QUOTE TERRENO	90.93	90.54	90.20	89.63	90.00	90.65	91.50					91.42	91.46							90.37			89.00	88.00	87.00	86.00						84.64	
DISTANZE PARZIALI TERRENO		5.64	5.33	4.82	2.18	2.53	1.98					9.28	1.64							7.21	3.05	2.56	1.35	1.72	1.89	3.23	2.64				12.15		

STERRI E RIPORTI
 R1 0.01 mq.
 R2 0.17 mq.
 Totale R: 0.18 mq.
 VEGETALE IN RILEVATO
 C1 1.21 mq.
 C2 0.61 mq.
 Totale: 1.82 mq.
 VEGETALE IN TRINCEA
 F1 0.22 mq.
 SEMINA
 a1 4.75 ml.
 a2 2.60 ml.
 Totale: 7.35 ml.
 USURA
 g1 6.60 ml.
 BINDER
 h1 6.70 ml.
 BASE
 i1 6.96 ml.
 FONDAZIONE
 m1 7.42 ml.
 COMPATTAMENTO
 q1 7.42 ml.

SEZIONE N° L-22

PROGRESSIVA: 418.28

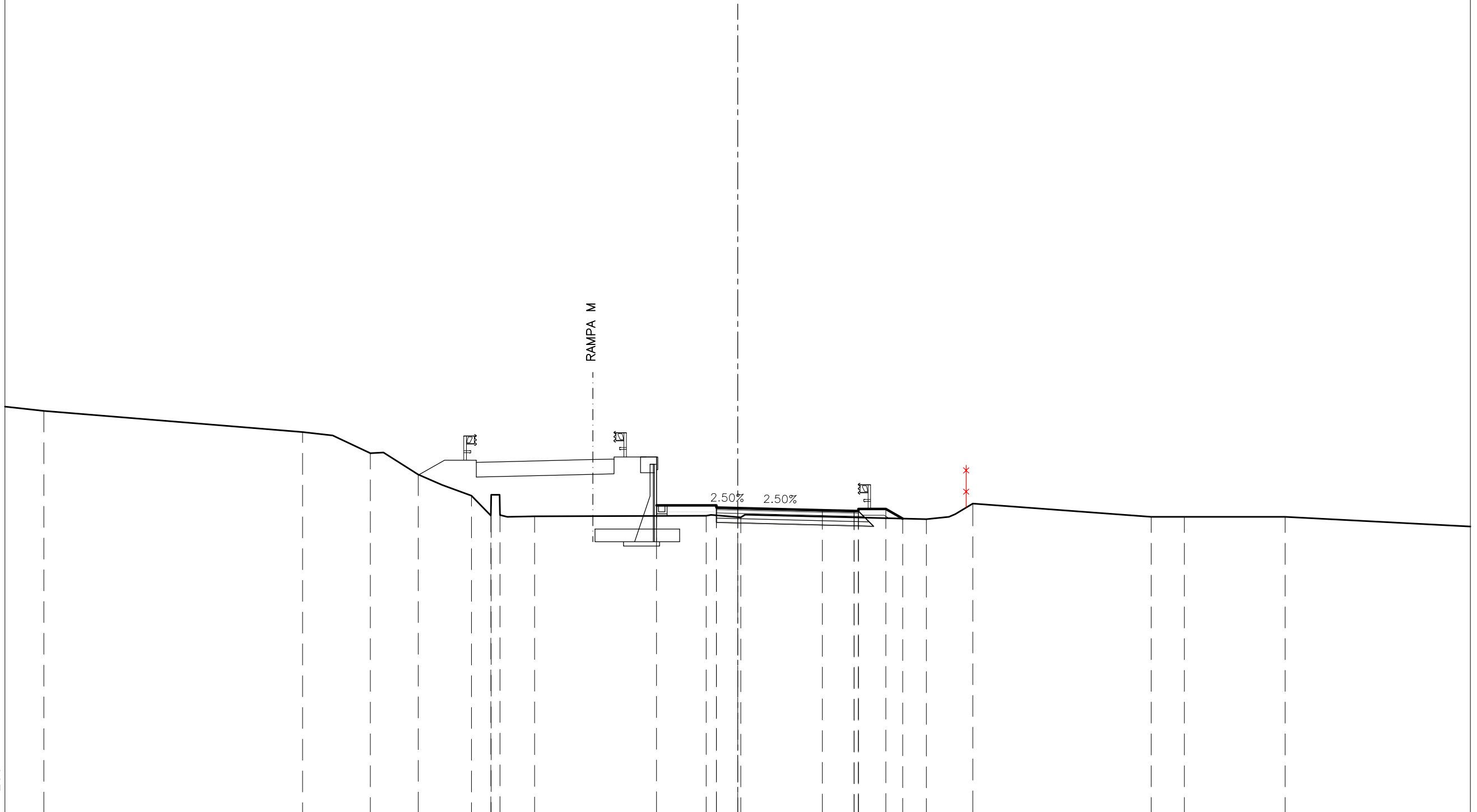


QUOTE PROGETTO																								
DISTANZE PARZIALI PROGETTO								4.75			1.00	4.00	1.50	0.20	1.30	1.13								
DISTANZE PROGRESSIVE PROGETTO																								
QUOTE TERRENO	95.21	94.00	93.72	94.83		94.25	92.91	93.00	92.00	91.53	92.66	91.87												
DISTANZE PARZIALI TERRENO	1.71	2.75	1.47		10.31	0.02	1.66	2.84	1.52	0.02	0.66	0.42	9.58	1.62	7.97	2.17	1.70	2.02	3.98	4.26	3.39	6.22	3.57	

STERRI E RIPORTI	
S1	2.60 mq.
S2	0.03 mq.
S3	0.09 mq.
Totale S:	2.72 mq.
R1	0.53 mq.
R2	0.13 mq.
Totale R:	0.66 mq.
VEGETALE IN RILEVATO	
C1	0.85 mq.
C2	0.54 mq.
Totale:	1.39 mq.
SEMINA	
a1	2.84 ml.
a2	2.21 ml.
Totale:	5.05 ml.
USURA	
g1	6.60 ml.
BINDER	
h1	6.70 ml.
BASE	
i1	6.96 ml.
FONDAZIONE	
m1	7.42 ml.
COMPATTAMENTO	
q1	7.42 ml.

SEZIONE N° L-20

PROGRESSIVA: 367.91



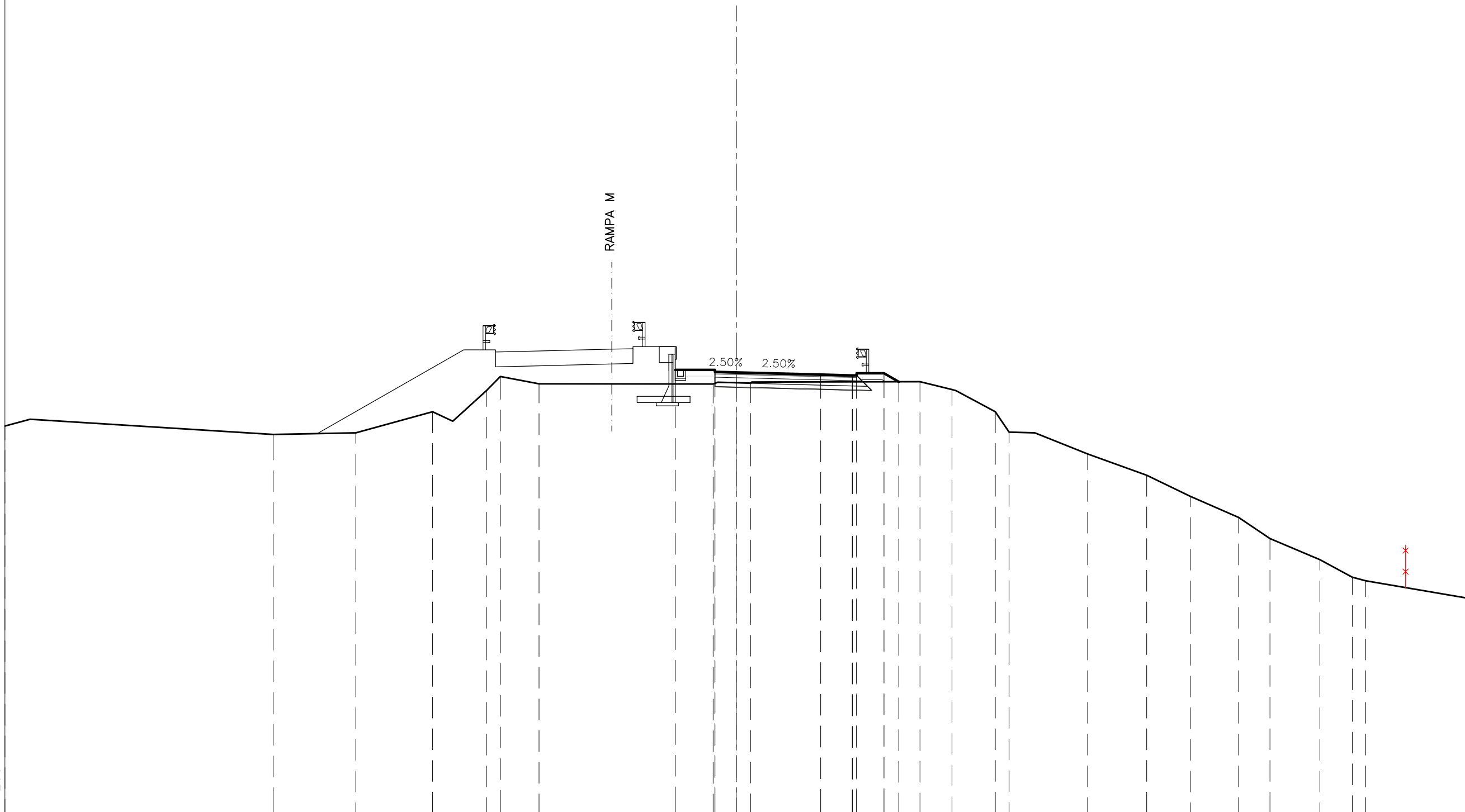
78	200	200
QUOTE PROGETTO		
DISTANZE PARZIALI PROGETTO		
DISTANZE PROGRESSIVE PROGETTO		
QUOTE TERRENO	97.00	96.00 95.00 94.00 93.00 92.06 93.04 92.08 92.03
DISTANZE PARZIALI TERRENO	1.84	12.22 3.20 2.25 2.52 0.91 0.02 0.41 1.64 8.10 1.64 4.00 1.50 0.20 1.30 7.79 91.89 92.63 8.43 1.57 4.76 92.00 8.74

92.54	92.44	92.54	92.44	92.41	92.31	92.28	92.37	92.27	92.37	91.92	92.00	92.00	92.00			
2.84	1.00	4.00	1.50	0.20	1.30	0.79	91.89	92.63	8.43	1.57	4.76	92.00	8.74			
-3.84	-1.00	-1.00	0.00	4.00	5.90	5.50	5.70	7.00	7.79	91.89	92.63	8.43	1.57	4.76	92.00	8.74

STERRI E RIPORTI
 S1 2.08 mq.
 S2 0.12 mq.
 Totale S: 2.20 mq.
 R1 0.71 mq.
 R2 0.01 mq.
 R3 0.10 mq.
 Totale R: 0.82 mq.
 VEGETALE IN RILEVATO
 C1 0.56 mq.
 C2 0.51 mq.
 Totale: 1.07 mq.
 SEMINA
 a1 1.88 ml.
 a2 2.11 ml.
 Totale: 3.99 ml.
 USURA
 g1 6.60 ml.
 BINDER
 h1 6.70 ml.
 BASE
 i1 6.96 ml.
 FONDAZIONE
 m1 7.42 ml.
 COMPATTAMENTO
 q1 7.42 ml.

SEZIONE N° L-19

PROGRESSIVA: 342.89

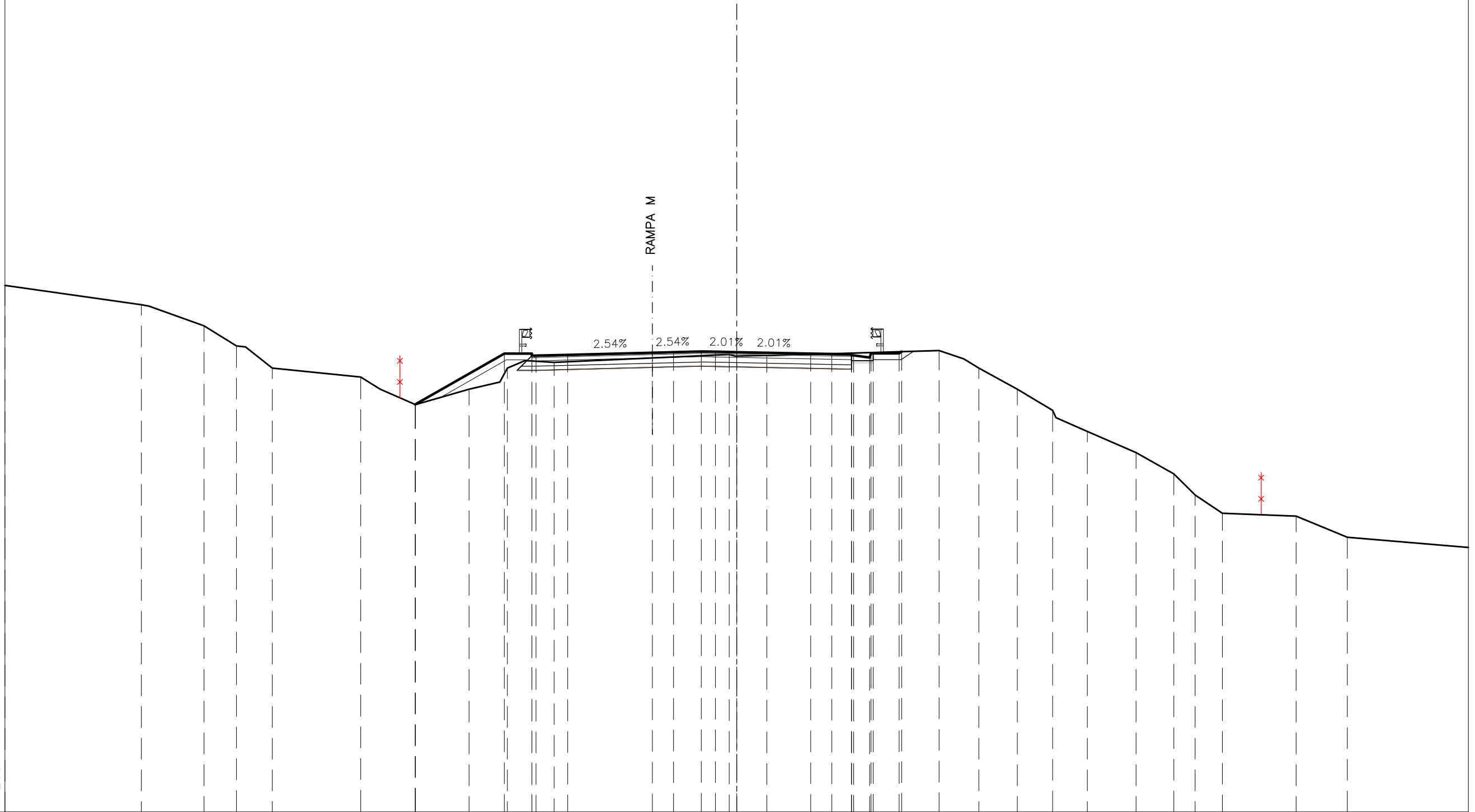


QUOTE PROGETTO																																
DISTANZE PARZIALI PROGETTO													-2.88	1.88	1.00	4.00	1.50	0.20	1.30	0.70												
DISTANZE PROGRESSIVE PROGETTO													-1.00	-1.00	0.00	4.00	5.50	5.70	7.00	7.70												
QUOTE TERRENO	90.33		89.93	90.00	91.00	92.00	92.67	92.33			92.31	92.35			92.42	92.06	91.00	90.04		89.00	88.00	87.00	86.00	85.00	84.00	83.17	83.00					
DISTANZE PARZIALI TERRENO		12.70		3.90		3.63		2.55		0.66	1.83		8.24		1.77		8.02		1.51	2.06		0.64	3.72		2.80	2.06	2.29	1.48	2.36	1.54	5.44	

STERRI E RIPORTI
 S1 0.19 mq.
 S2 0.35 mq.
 S3 3.43 mq.
 S4 4.17 mq.
 S5 0.83 mq.
 Totale S: 8.97 mq.
 R1 1.58 mq.
 VEGETALE IN RILEVATO
 C1 1.66 mq.
 VEGETALE IN TRINCEA
 F1 0.51 mq.
 SEMINA
 a1 6.15 ml.
 SEMINA
 b1 1.36 ml.
 USURA
 g1 15.02 ml.
 BINDER
 h1 15.12 ml.
 BASE
 i1 15.37 ml.
 FONDAZIONE
 m1 15.82 ml.
 COMPATTAMENTO
 q1 15.82 ml.

SEZIONE N° L-17

PROGRESSIVA: 292.84

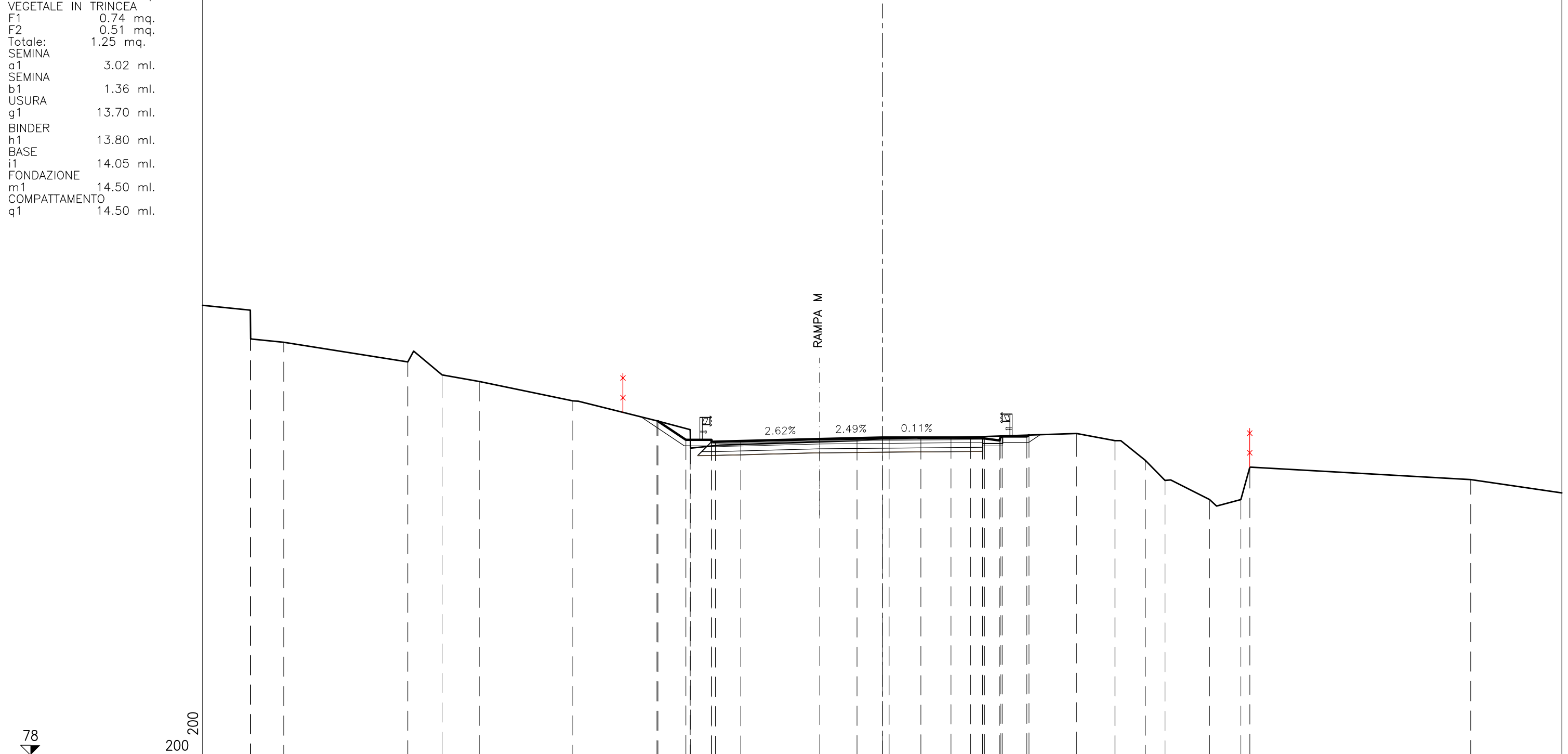


72	200	200																											
QUOTE PROGETTO		91.28	93.69	93.59	93.69	93.59	93.63	93.73	93.76	93.79	93.78	93.76	93.69	93.67	93.60	93.65	93.60	93.50	93.70	93.70	93.78								
DISTANZE PARZIALI PROGETTO			4.21	1.30	0.20	1.51	4.00	1.00	1.31	0.67	1.00	3.50	1.00	0.93	0.10	0.75	0.08	0.08	0.10	1.22	0.12								
DISTANZE PROGRESSIVE PROGETTO		-15.20		-10.99	-9.69	-9.69	-7.98	-3.98	-2.98	-1.67	-1.00	0.00	3.50	4.50	5.43	6.18	6.36	6.46	7.68										
QUOTE TERRENO	96.91	96.00	95.00	94.05	93.00	92.57	91.27	92.00	93.00	93.27		93.64	93.60						93.83	93.00	92.00	91.00	90.00	89.00	88.00	87.00	86.13	86.00	85.00
DISTANZE PARZIALI TERRENO		6.45	2.97	1.52	1.70	4.18	2.59	2.53	1.82	2.21	8.28	1.78		8.14					1.88	1.82	1.67	1.64	2.30	1.79	1.01	1.28	3.50	2.41	5.73

- STERRI E RIPORTI
- S1 1.13 mq.
- S2 0.13 mq.
- S3 9.83 mq.
- Totale S: 11.09 mq.
- R1 0.06 mq.
- R2 0.01 mq.
- Totale R: 0.07 mq.
- VEGETALE IN RILEVATO
- C1 0.30 mq.
- VEGETALE IN TRINCEA
- F1 0.74 mq.
- F2 0.51 mq.
- Totale: 1.25 mq.
- SEMINA
- a1 3.02 ml.
- SEMINA
- b1 1.36 ml.
- USURA
- g1 13.70 ml.
- BINDER
- h1 13.80 ml.
- BASE
- i1 14.05 ml.
- FONDAZIONE
- m1 14.50 ml.
- COMPATTAMENTO
- q1 14.50 ml.

SEZIONE N° L-16

PROGRESSIVA: 273.91




QUOTE PROGETTO								94.99	94.04	93.94	94.04	93.94	93.98		94.08	94.16	94.16	94.15	94.10	94.10	94.00	94.20	94.20	94.28											
DISTANZE PARZIALI PROGETTO								1.43	1.30	0.20	1.29	4.02			3.18		3.50	1.00	0.61	0.10	0.75	0.08	0.10	1.22	0.11										
DISTANZE PROGRESSIVE PROGETTO								-11.42	-9.99	-8.69	-8.49	-7.20			-3.18	0.00		3.50	4.50	5.11	5.21	5.96	6.04	7.26											
QUOTE TERRENO		100.63	99.17	99.00		98.00	97.34	97.00		96.02		95.00	94.55	93.62		94.00	94.10	94.10								94.36	93.99	93.00	91.97	91.00	91.00	92.65		92.02	
DISTANZE PARZIALI TERRENO	2.43	0.02	1.69		6.30	1.75	1.92		4.74	4.28		1.70	0.02		8.46	1.64	1.62				7.92			1.96	1.54	1.01	2.27	1.59	0.46		11.24		4.64		

STERRI E RIPORTI
 S1 0.01 mq.
 S2 9.43 mq.
 Totale S: 9.44 mq.
 VEGETALE IN RILEVATO
 C1 0.26 mq.
 VEGETALE IN TRINCEA
 F1 0.14 mq.
 F2 0.57 mq.
 Totale: 0.71 mq.
 SEMINA
 a1 1.47 ml.
 SEMINA
 b1 1.53 ml.
 USURA
 g1 12.12 ml.
 BINDER
 h1 12.22 ml.
 BASE
 i1 12.47 ml.
 FONDAZIONE
 m1 12.92 ml.
 COMPATTAMENTO
 q1 12.92 ml.

SEZIONE N° L-15

PROGRESSIVA: 255.85

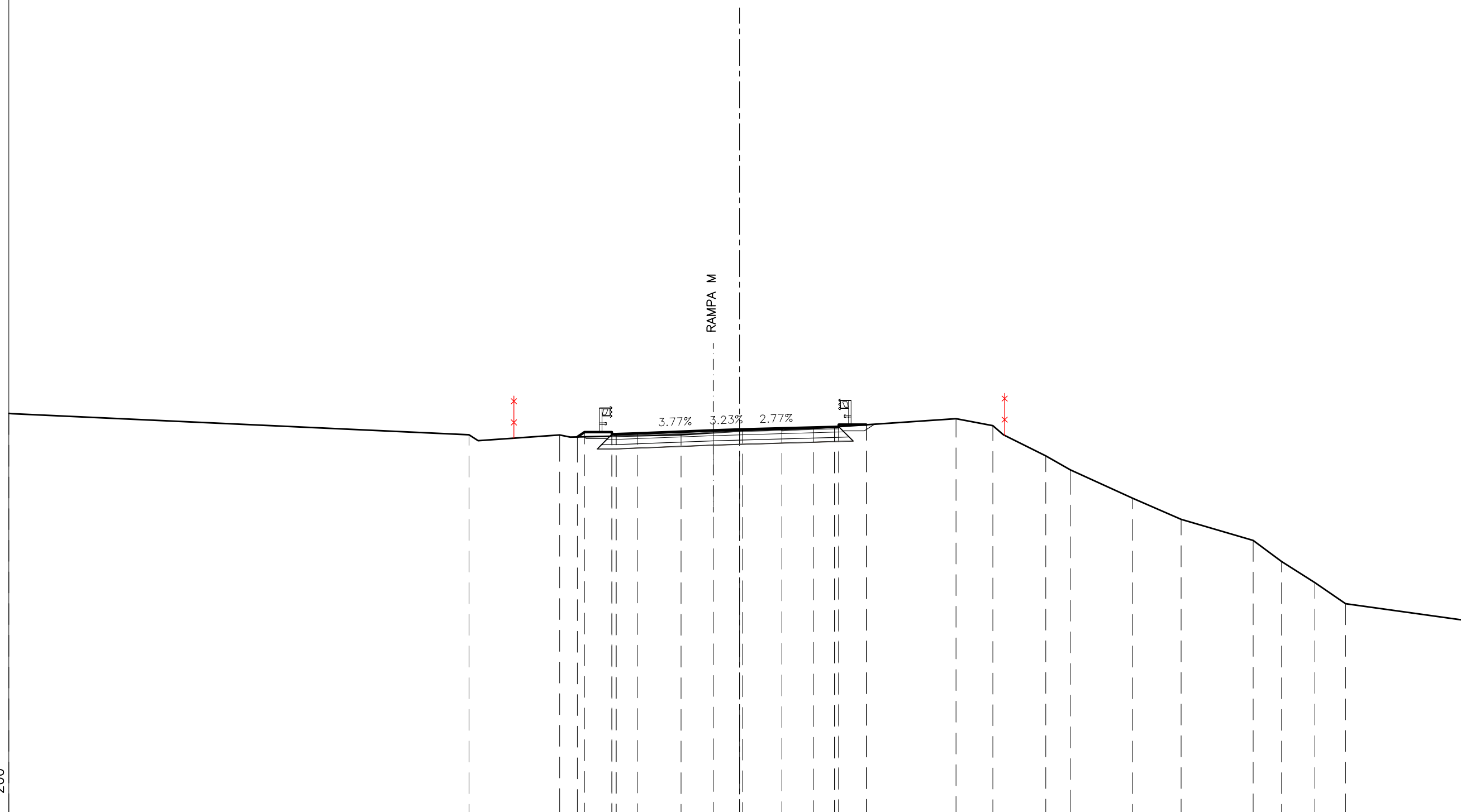


QUOTE PROGETTO								94.46	94.55	94.45	94.55	94.46	94.46		94.62	94.69	94.75	94.77	94.72	94.77	94.72	94.62	94.82	94.82	94.82	94.99									
DISTANZE PARZIALI PROGETTO								0.14	1.30	0.20	1.09	3.96			2.23		3.50	1.00	0.24	0.10	0.75	0.07	0.10	1.23	0.25										
DISTANZE PROGRESSIVE PROGETTO								-8.92	-7.48	-7.48	-7.28	-7.28	-6.19				3.50	4.50	4.74	4.74	4.84	5.59	5.66	5.76	6.99	7.24									
QUOTE TERRENO	102.79	102.00	101.00	100.00			98.83	98.66	98.00	97.00	96.25	96.00	95.00	94.10	94.26		94.50			94.64	94.63			95.00		95.17	95.00	94.97			94.18	93.27		92.46	91.59
DISTANZE PARZIALI TERRENO	4.75	5.23	2.09	6.69	2.20	0.33	0.97	0.43	1.61	0.70	0.17	1.58	2.88		5.34		1.76	5.20			3.00	2.03	2.76	8.15	1.58	7.92	0.02	1.81							

STERRI E RIPORTI
 S1 0.76 mq.
 S2 6.77 mq.
 Totale S: 7.53 mq.
 VEGETALE IN RILEVATO
 C1 0.31 mq.
 C2 0.05 mq.
 Totale: 0.36 mq.
 VEGETALE IN TRINCEA
 F1 0.10 mq.
 F2 0.35 mq.
 Totale: 0.45 mq.
 SEMINA
 a1 1.31 ml.
 a2 1.71 ml.
 Totale: 3.02 ml.
 USURA
 g1 10.55 ml.
 BINDER
 h1 10.75 ml.
 BASE
 i1 11.24 ml.
 FONDAZIONE
 m1 12.13 ml.
 COMPATTAMENTO
 q1 12.13 ml.

SEZIONE N° L-14

PROGRESSIVA: 237.75



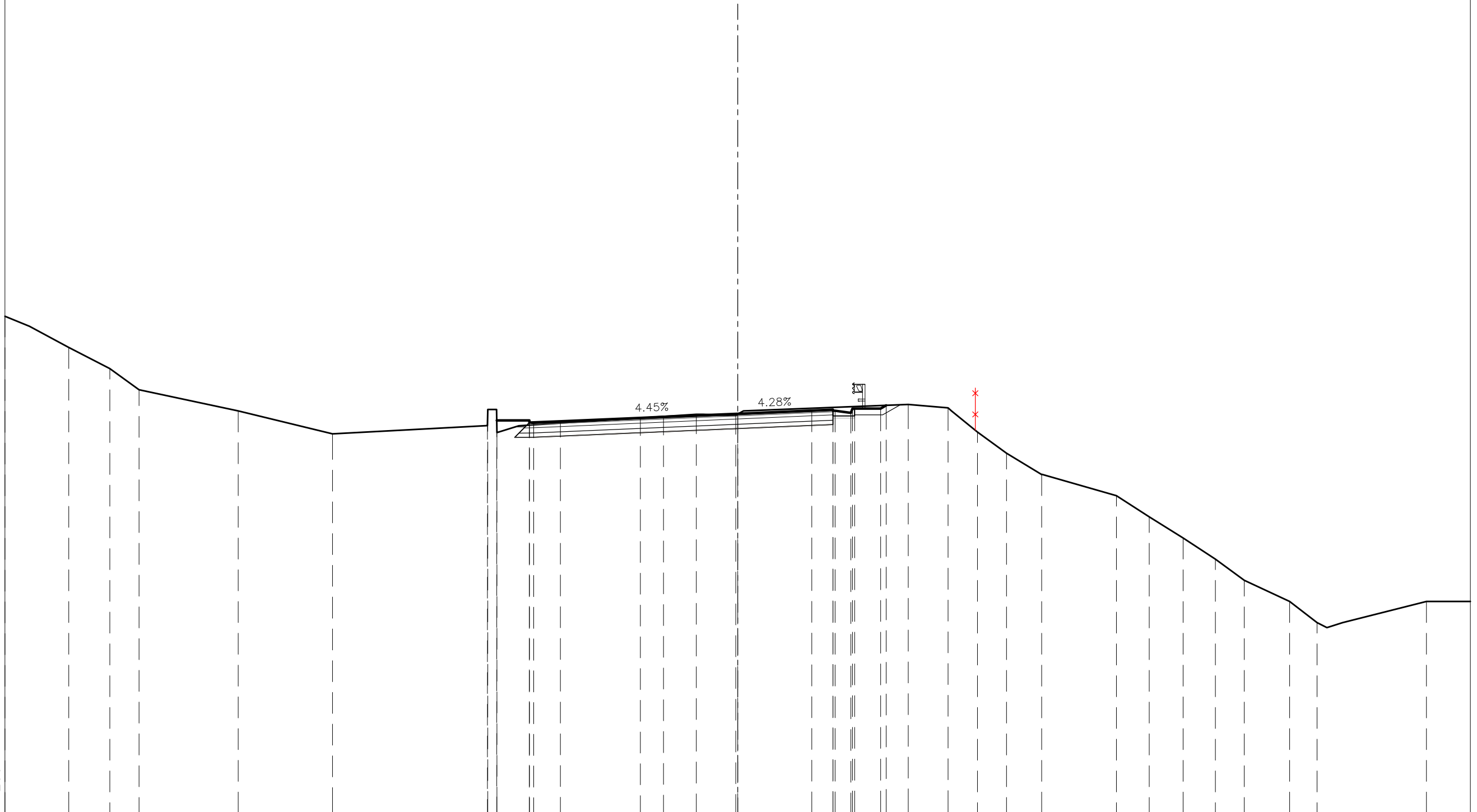
77	200	200
QUOTE PROGETTO		
DISTANZE PARZIALI PROGETTO		
DISTANZE PROGRESSIVE PROGETTO		
QUOTE TERRENO	96.02	
DISTANZE PARZIALI TERRENO	21.79	

96.02	95.00	94.99	94.90	95.13	95.03	95.13	95.03	95.07	95.00	95.21	95.25	95.27	95.35	95.38	95.38	95.48	95.48	95.48	95.77	95.44	94.00	93.35	92.00	91.00	90.00	89.00	88.00	87.00	
			0.34	1.30	0.20	1.00	3.60	1.24			3.50	1.00	0.01	0.20	0.20	1.30	0.01												
			-7.68	-7.34	-6.04	-6.04	-5.84	-4.84	-1.24	0.00	3.50	4.50	4.51	4.71	4.71	6.01	6.02												
	4.29	5.76	2.91	1.86	8.24	1.75	2.51	1.15	2.96	2.29	3.42	1.35	1.57	1.46	5.89														

STERRI E RIPORTI
 S1 3.31 mq.
 S2 8.44 mq.
 Totale S: 11.75 mq.
 VEGETALE IN RILEVATO
 C1 0.55 mq.
 VEGETALE IN TRINCEA
 F1 0.02 mq.
 F2 0.57 mq.
 Totale: 0.59 mq.
 SEMINA
 a1 1.55 ml.
 SEMINA
 b1 1.52 ml.
 USURA
 g1 14.24 ml.
 BINDER
 h1 14.34 ml.
 BASE
 i1 14.59 ml.
 FONDAZIONE
 m1 15.04 ml.
 COMPATTAMENTO
 q1 15.04 ml.

SEZIONE N° L-11

PROGRESSIVA: 182.42



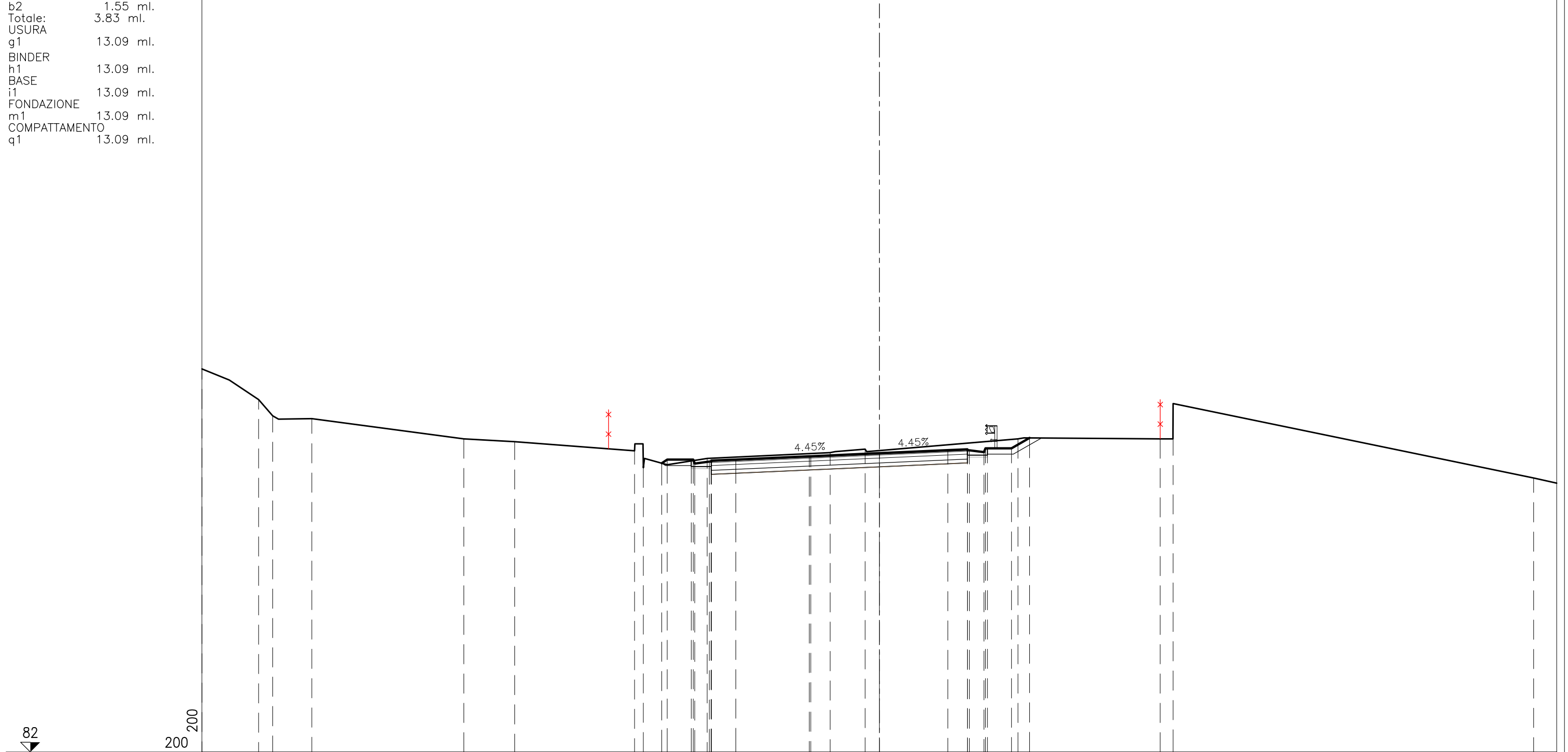
78
 200
 200

QUOTE PROGETTO									96.55	96.45	96.55									97.02	97.06	97.01	97.06	97.01	96.91	97.11	97.11	97.11	97.26											
DISTANZE PARZIALI PROGETTO									1.55	0.20	1.26	3.77								3.50	1.00	0.10	0.75	0.08	0.10	1.22	0.26													
DISTANZE PROGRESSIVE PROGETTO									-11.38	-9.83	-9.63	-8.37								3.50	4.50	4.60	5.35	5.43	5.53	6.75	7.01													
QUOTE TERRENO	101.47	100.00	99.00	98.00	97.00	95.92		96.30	97.07	95.97																														
DISTANZE PARZIALI TERRENO	3.02	1.94	1.38	4.68	4.45	7.32	0.01	0.43				9.42								8.14						1.88	1.40	1.37	1.65	3.54	1.54	1.60	1.53	1.36	2.14	1.30	5.16	2.08		

STERRI E RIPORTI
 S1 14.36 mq.
 VEGETALE IN RILEVATO
 C1 0.15 mq.
 VEGETALE IN TRINCEA
 F1 0.24 mq.
 F2 0.78 mq.
 Totale: 1.02 mq.
 SEMINA
 b1 2.28 ml.
 b2 1.55 ml.
 Totale: 3.83 ml.
 USURA
 g1 13.09 ml.
 BINDER
 h1 13.09 ml.
 BASE
 i1 13.09 ml.
 FONDAZIONE
 m1 13.09 ml.
 COMPATTAMENTO
 q1 13.09 ml.

SEZIONE N° L-10

PROGRESSIVA: 164.10



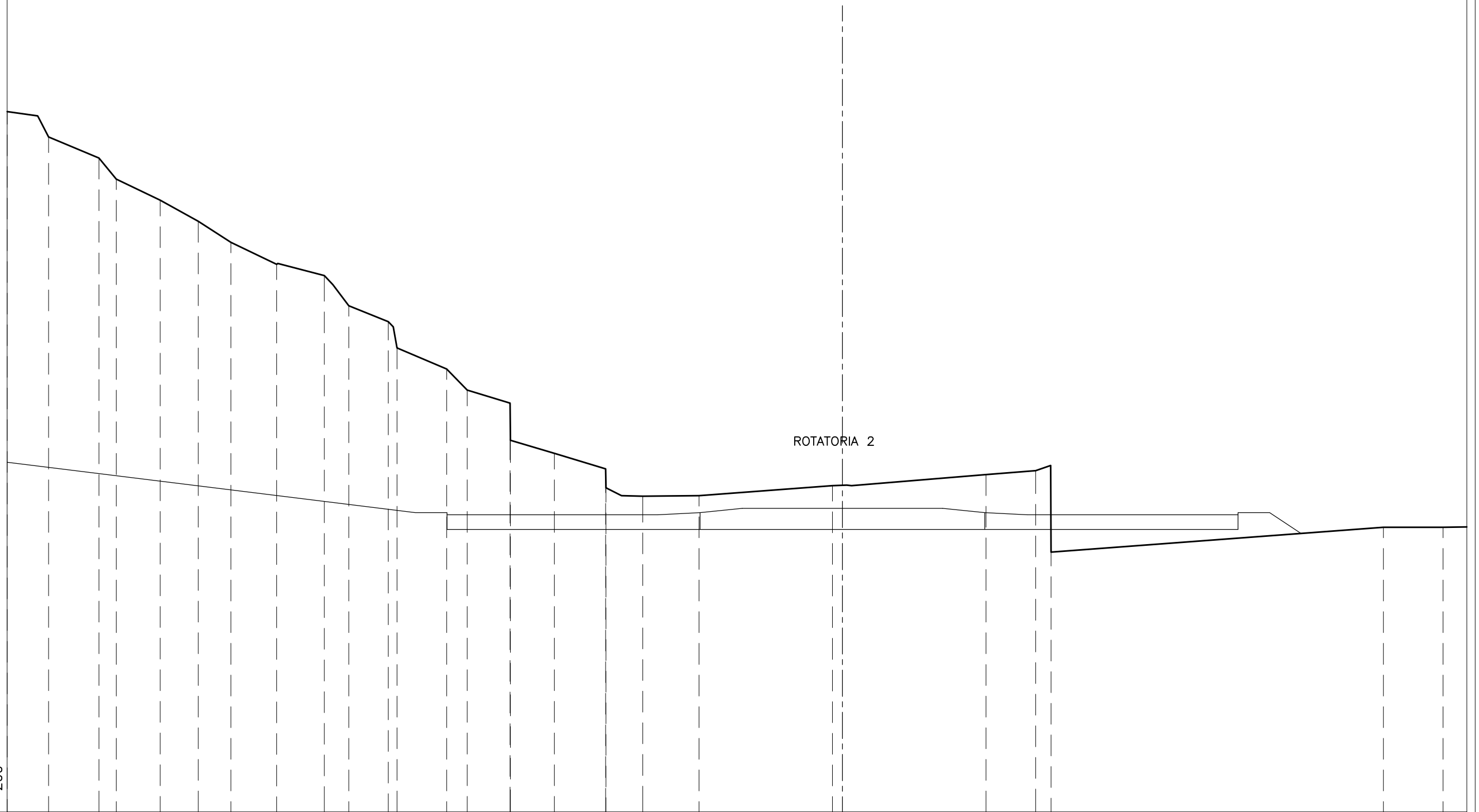
82

200

QUOTE PROGETTO																				
DISTANZE PARZIALI PROGETTO																				
DISTANZE PROGRESSIVE PROGETTO																				
QUOTE TERRENO	101.57	100.00	99.17	99.03	98.00	97.85	97.39	96.52	97.00	97.11	97.29	97.47	97.27	97.42	97.47	97.52	98.00	98.00	99.80	96.00
DISTANZE PARZIALI TERRENO	2.90	0.72	2.00	7.75	2.60	6.13	0.45	3.26	6.28	1.79	7.80	7.27	0.66	18.41	1.18					

SEZIONE N° L-1

PROGRESSIVA: 0.00



QUOTE PROGETTO																											
DISTANZE PARZIALI PROGETTO																											
DISTANZE PROGRESSIVE PROGETTO																											
QUOTE TERRENO	118.20	117.00	116.00	115.00	114.00	113.00	112.00	110.96	110.42	109.00	108.24	107.00	106.00	105.00	104.38	102.62	102.00	101.26	100.37	99.97	100.00	100.47	101.00	101.18	97.32	98.50	98.50
DISTANZE PARZIALI TERRENO	1.96	2.40	0.81	2.09	1.80	1.55	2.17	2.26	1.15	1.88	0.41	2.36	0.97	2.03	0.02	2.08	2.43	0.02	1.75	2.66	6.32	7.29	2.35	0.73	15.76	2.82	1.13