MANUFATTI	
AREE SOGGETTE A VPE	
IMPIANTI	
STRADE DI ACCESSO DEFINITIVE	
STRADE / PISTE	
AREE DI OCCUPAZIONE LAVORI	
ALLEGATI	ALLEGATO 8 - INVENTARIO TERRE CIVICHE COMUNE DI DUALCHI
CONFINI AMMINISTRATIVI	

DATI CARATTERISTICI

DATI DI COSTRUZIONE
PRESSIONE DI PROGETTO (DP) 75 bar
GRADO DI UTILIZZAZIONE DICHIARATO f - 0,72

REALIZZATO IN CONFORMITA' AL D.M. 17/04/2008
CONFORMITA' AL D.M NUMERO D.M. 17/04/2008

RIVESTIMENTO GIUNTI DI SALDATURA

DATI GENERALI

FASE EMISSIONE Permessi

CONFINI AMMINISTRATIVI

PLANIMETRIA 1:2000

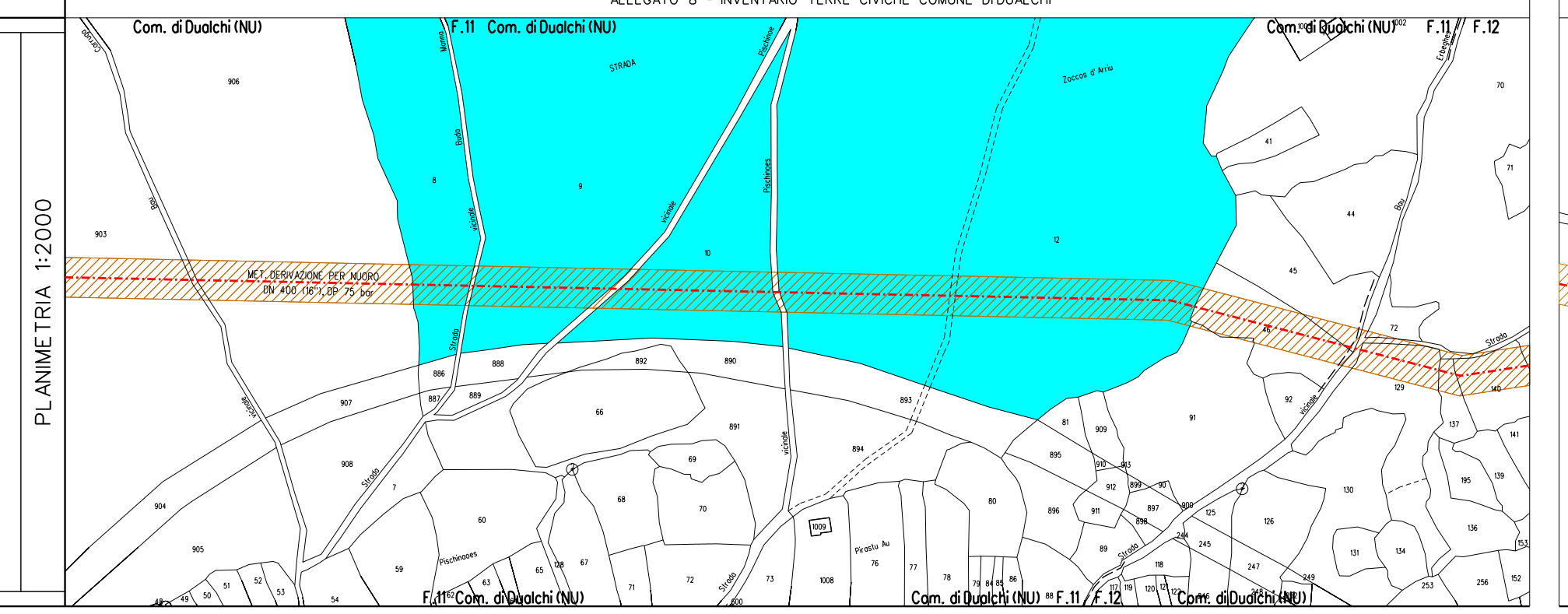

ALLEGATO 9 - INVENTARIO TERRE CIVICHE COMUNE DI ONIFERI

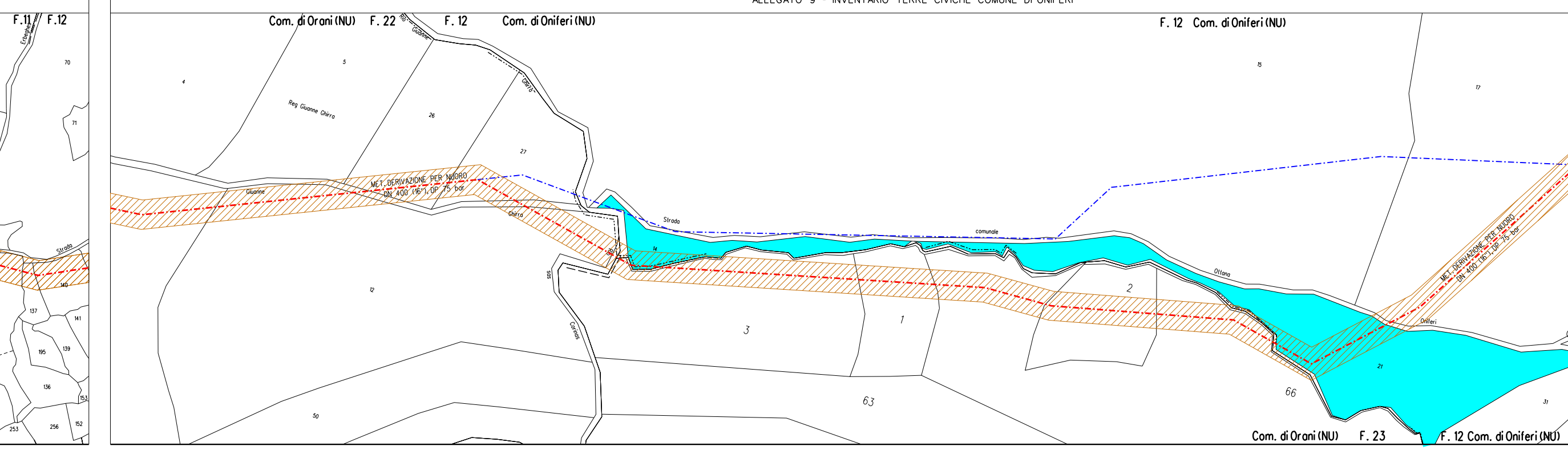

ALLEGATO 9 - INVENTARIO TERRE CIVICHE COMUNE DI ONIFERI

ALLEGATO 9 - INVENTARIO TERRE CIVICHE COMUNE DI ONIFERI

ALLEGATO 9 - INVENTARIO TERRE CIVICHE COMUNE DI ONIFERI

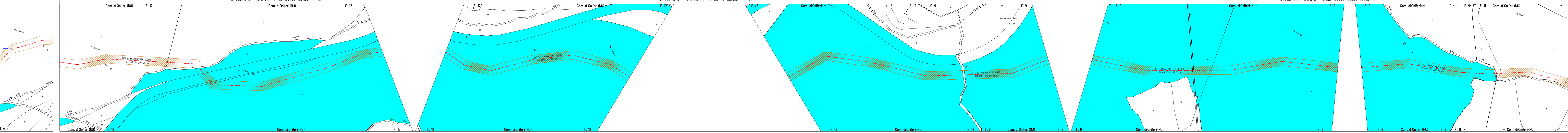

ALLEGATO 10 - INVENTARIO TERRE CIVICHE COMUNE DI ORANI

ALLEGATO 10 - INVENTARIO TERRE CIVICHE COMUNE DI ORANI

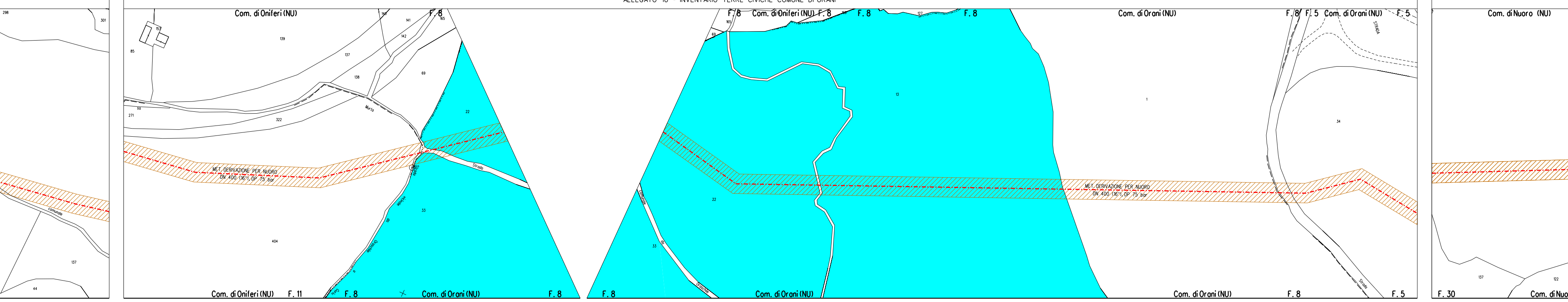

ALLEGATO 11 - INVENTARIO TERRE CIVICHE COMUNE DI NUORO

ALLEGATO 11 - INVENTARIO TERRE CIVICHE COMUNE DI NUORO

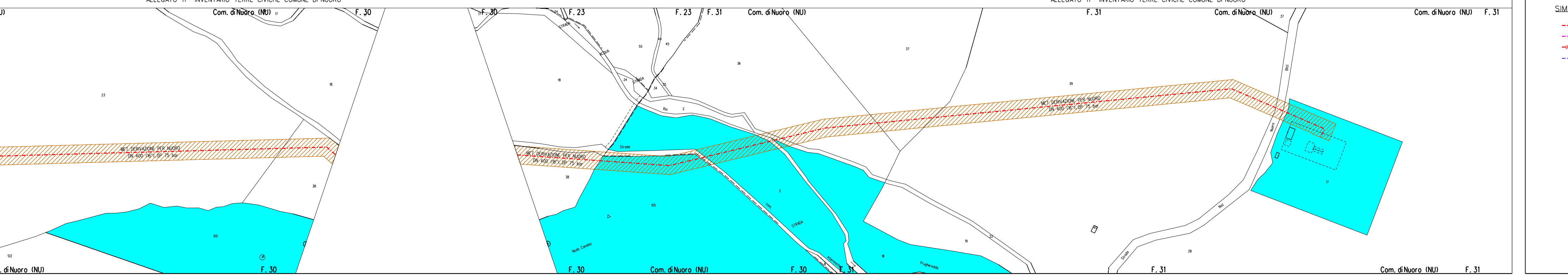

LEGENDA

SIMBOLOGIA TEMATICA

Fascia di rilevato preordinato all'esproprio (s.p.e.) coincidente con la fascia di servitù

Terre Civiche

SIMBOLOGIA DI LINEA

Metanodotto in progetto

Altri metanodotti in progetto

Gallerie, Tunnel, Minitunnel, Raise Boring e T.O.C.

Metanodotto in progetto Aprile 2019

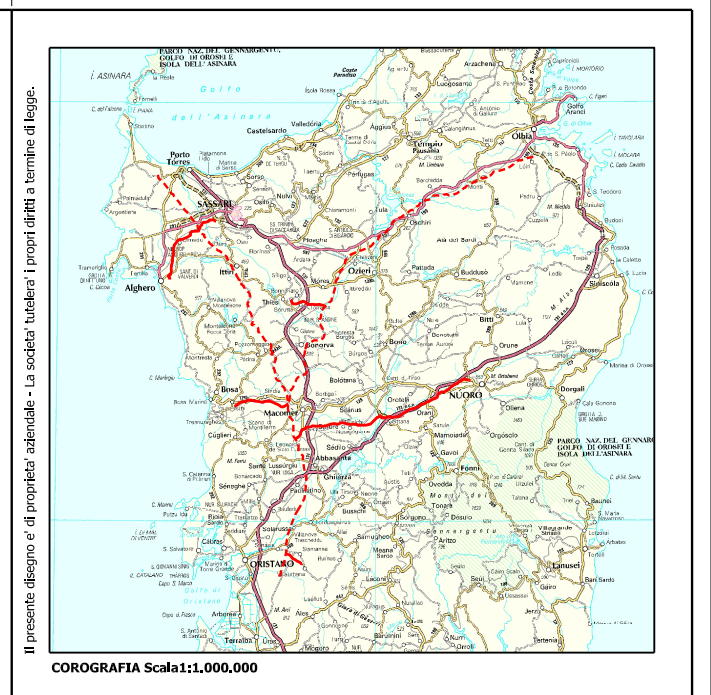

COROGRAFIA Scala 1:1.000.000

1	Marzo 2019	Aggiornamento generale con inserimento varianti e ottimizzazione di tracciato		
0	Marzo 2018	EMISSIONE		
Rev.	DATA	DESCRIZIONE		

Proprietario: snam
Progettista: SAIPEM

METANIZZAZIONE SARDEGNA
RETE REGIONALE

LB-37E-83675

PLANIMETRIA CATASTALE CON TERRE CIVICHE

SCALA 1:2000