





LEGENDA

-  Aree di Pertinenza Mineraria
-  Condotta di collegamento
-  ZPS ITA050012
Torre manfria Biviere e Piana di Gela
-  SIC ITA050001
Biviere e Macconi di Gela
-  IBA166
Biviere e piana di Gela

Fonte: Geoportale Nazionale
Ministero dell'Ambiente e della Tutela del Territorio e del Mare



ORDINE DEGLI INGEGNERI - TERAMO
986 DI MICHELE dott. CESARE
INGEGNERE

Stato di Validità	Numero Revisione	Data	Descrizione	PROGER Preparato da	ENIPROGETTI Controllato da	ENIPROGETTI Approvato da	ENIMED Verificato Company	ENIMED Approvato Company
00		Gennaio 2019	Emissione per Enti					
Indice di revisione			Nome del Progetto: Attività di workover e di posa condotta per la conversione da produttore a iniettore del pozzo Gela 57 e relativa messa in esercizio"			Identificativo documento Company SAGE/001/2019/RP		
Nome e logo Company 						Identificativo documento Contractor		
Nome e Logo Contractor 						Contratto n.		
Nome e Logo Vendor/Subcontractor 			Certificata UNI EN ISO 9001:2015 Certificata UNI EN ISO 14001:2015 Certificata BS OHSAS 18001:2007			Identificativo documento Vendor/Sub. Ordine/Contratto n.		
Facility and Sub Facility Name RELAZIONE PAESAGGISTICA						Scala 1:25.000	Foglio 1/1	
Titolo del documento ALLEGATO 11: CARTA RETE NATURA 2000 E IBA						Supera il N.	Superato dal N.	Area d'impianto n.a.
								Plant Unit n.a.