


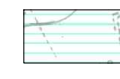



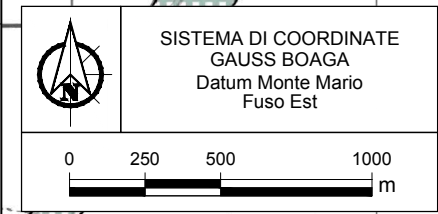
LEGENDA

-  Aree di Pertinenza Mineraria
-  Condotta di collegamento
-  R1 - Detriti, depositi alluvionali e fluviolacustri, spiagge attuali (Olocene)
-  R7 - Sabbie e conglomerati (Pleistocene)
-  R8 - Argille (Pleistocene)

Fonte: Geoportale Nazionale
Ministero dell'Ambiente e della Tutela del Territorio e del Mare



ORDINE DEGLI INGEGNERI - TERAMO
986 DI MICHELE dott. CESARE
INGEGNERE



Stato di Validità	Numero Revisione	Data	Descrizione	PROGER	ENIPROGETTI	ENIPROGETTI	ENIMED	ENIMED
00		Gennaio 2019	Emissione per Enti	PROGER	ENIPROGETTI	ENIPROGETTI	ENIMED	ENIMED
Indice di revisione				Preparato da	Controllato da	Approvato da	Verificato Company	Approvato Company
Nome e logo Company			Nome del Progetto: Attività di workover e di posa condotta per la conversione da produttore a iniettore del pozzo Gela 57 e relativa messa in esercizio"	Identificativo documento Company				
				SAGE/001/2019/RP				
Nome e Logo Contractor				Identificativo documento Contractor				
				Contratto n.				
Nome e Logo Vendor/Subcontractor				Identificativo documento Vendor/Sub.				
				Ordine/Contratto n.				
Facility and Sub Facility Name			RELAZIONE PAESAGGISTICA	Scala	Foglio			
				1:25.000	1/1			
Titolo del documento			ALLEGATO 12: CARTA GEOLOGICA	Supera il N.		Superato dal N.		
				Area d'impianto n.a.	Plant Unit n.a.			