










LEGENDA:

-  Aerogeneratori
-  Piazzola permanente
-  Aree di stoccaggio temporanee limitrofe alla piazzola permanente
-  Viabilità da realizzare ex novo
-  Allargamenti temporanei della viabilità
-  Allargamenti stradali permanenti
-  Cavidotto in media tensione
-  Cavidotto in alta tensione
-  Perimetro area sottoposta a vincolo idrogeologico

Regione PUGLIA
 Provincia di FOGGIA
 COMUNE di ASCOLI SATRIANO



**IMPIANTO EOLICO
 "San Potito"**

(AUTORIZZAZIONE UNICA ai sensi del D.L. 29 dicembre 2003, n. 387)

PROGETTO DEFINITIVO

Cod. Elaborato A.24.a.1	Layout di progetto su catastale con perimetrazione dell'area sottoposta a vincolo idrogeologico - Quadro di unione
SCALA = DATA: Marzo 2019	

COMMITTENTE: **Winderg s.r.l.**
 via Trento, 64
 80071 - Vimercate (MB)
 P.IVA 04702520968

PROGETTISTI:
 Dott. Ing. Rocco SILEO
 Dott. Ing. Salvatore MELILLO

WINDERG
 WINDERG s.r.l.
 Presidente e Amministratore Delegato
 Dott. Michele Garbari

A.d.R. s.r.l.s.
 INGEGNERIA - ARCHITETTURA
 TOPOGRAFIA
 Via Enrico Fermi n°38
 85021 Avigliano (PZ)
 Tel/fax 0971.700637
 mail: adr_srls@virgilio.it
 A.U : Ing. Rocco Sileo

Rev	Data	Descrizione	Elaborato	Controllato	Approvato
00	18/03/2019	I emissione	Salvatore M.	Rocco S.	Winderg S.r.l