

Modulo per la presentazione delle osservazioni per i piani/programmi/progetti sottoposti a procedimenti di valutazione ambientale di competenza statale

Presentazione di osservazioni relative alla procedura di:

- Valutazione Ambientale Strategica (VAS) . art.14 co.3 D.Lgs.152/2006 e s.m.i.
 Valutazione di Impatto Ambientale (VIA) . art.24 co.3 D.Lgs.152/2006 e s.m.i.
 Verifica di Assoggettabilità alla VIA . art.19 co.4 D.Lgs.152/2006 e s.m.i.

(Barrare la casella di interesse)

Il Sottoscritto PIATTONI PAOLO

Il/La Sottoscritto/a _____

in qualità di legale rappresentante della Pubblica Amministrazione/Ente/Società/Associazione

(Nel caso di persona giuridica - società, ente, associazione, altro)

PRESENTA

ai sensi del D.Lgs.152/2006, le **seguenti osservazioni** al

- Piano/Programma, sotto indicato
 Progetto, sotto indicato.

(Barrare la casella di interesse)

**Rifacimento metanodotto Ravenna-Chieti - Tratto "Recanati - San Benedetto del Tronto"
DN650 (260) DP 75 bar ed opere connesse"**

(inserire la denominazione completa del piano/programma (procedure di VAS) o del progetto (procedure di VIA, Verifica di Assoggettabilità a VIA)

OGGETTO DELLE OSSERVAZIONI

(Barrare le caselle di interesse; è possibile selezionare più caselle):

- Aspetti di carattere generale (es. struttura e contenuti della documentazione, finalità, aspetti procedurali)
 Aspetti programmatici (coerenza tra piano/programma/progetto e gli atti di pianificazione/programmazione territoriale/settoriale)
 Aspetti progettuali (proposte progettuali o proposte di azioni del Piano/Programma in funzione delle probabili ricadute ambientali)
 Aspetti ambientali (relazioni/impatti tra il piano/programma/progetto e fattori/componenti ambientali)
 Altro

ASPETTI AMBIENTALI OGGETTO DELLE OSSERVAZIONI

(Barrare le caselle di interesse; è possibile selezionare più caselle):

- Atmosfera
 Ambiente idrico
 Suolo e sottosuolo
 Rumore, vibrazioni, radiazioni
 Biodiversità (vegetazione, flora, fauna, ecosistemi)
 Salute pubblica

- Beni culturali e paesaggio
 Monitoraggio ambientale
 Altro: *INTERFERENZE CON SOTTOSERVIZI E VINCOLI*

TESTO DELL' OSSERVAZIONE

Il sottoscritto PIATTONI PAOLO, titolare dell'omonima azienda agricola comprendente un terreno di sua proprietà sito nel territorio comunale di Altidona (FM) e distinto al Catasto Terreni al Foglio 15 P.IIe 173-108-81, intende comunicare le osservazioni – riportate a seguire – inerenti la Valutazione di impatto ambientale del progetto denominato «*Rifacimento metanodotto Ravenna-Chieti - Tratto "Recanati-San Benedetto del Tronto DN650(26") DP 75 bar ed opere connesse"*» (istanza del 30/11/2017) stante anche l'avviso al pubblico del 18/03/2019 (codice elaborato: DVA/2019/6812). Si evidenzia la presenza di un canale di irrigazione sotterraneo (v. All. 4: mappa catastale) che dopo aver attraversato via Po interessa la suddetta proprietà con percorso a ridosso delle P.IIe 108-81 Foglio 15 del Catasto Terreni. Il nuovo tracciato (v. All. 5) del metanodotto e la sua realizzazione non dovranno interferire con il suddetto canale d'irrigazione sotterraneo e con le tubazioni attigue alla vasca di accumulo per l'irrigazione, garantendone l'utilizzo senza interruzioni e danni.

Si chiede, in merito al «*Rifacimento del metanodotto Ravenna-Chieti - Tratto "Recanati - San Benedetto del Tronto"*», **di trovare un'alternativa al tracciato del metanodotto**, minimizzando l'impatto del nuovo percorso sulla proprietà identificata nella precedente narrativa, interessando per quanto possibile l'area già oggetto di servitù (quindi nei pressi della vecchia condotta) e **comunque scegliendo il percorso alternativo più breve per l'attraversamento della proprietà** (P.IIe 173-108-81, Foglio 15, Catasto Terreni) in modo da non precludere, in futuro, anche eventuali modifiche di destinazione urbanistica della proprietà suddetta.

Il/La Sottoscritto/a dichiara di essere consapevole che, ai sensi dell'art. 24, comma 7 e dell'art.19 comma 13, del D.Lgs. 152/2006 e s.m.i., le presenti osservazioni e gli eventuali allegati tecnici saranno pubblicati sul Portale delle valutazioni ambientali VAS-VIA del Ministero dell'Ambiente e della Tutela del Territorio e del Mare (www.va.minambiente.it).


Tutti i campi del presente modulo devono essere debitamente compilati. In assenza di completa compilazione del modulo l'Amministrazione si riserva la facoltà di verificare se i dati forniti risultano sufficienti al fine di dare seguito alle successive azioni di competenza.

ELENCO ALLEGATI

- Allegato 1 – Dati personali del soggetto che presenta l'osservazione.
- Allegato 2 – Copia del documento di riconoscimento in corso.
- Allegato 3 – Delega alla trasmissione PEC a favore di tecnico incaricato.
- Allegato 4 – Estratto di mappa catastale.
- Allegato 5 – Estratto dell'area con tracciato del metanodotto.

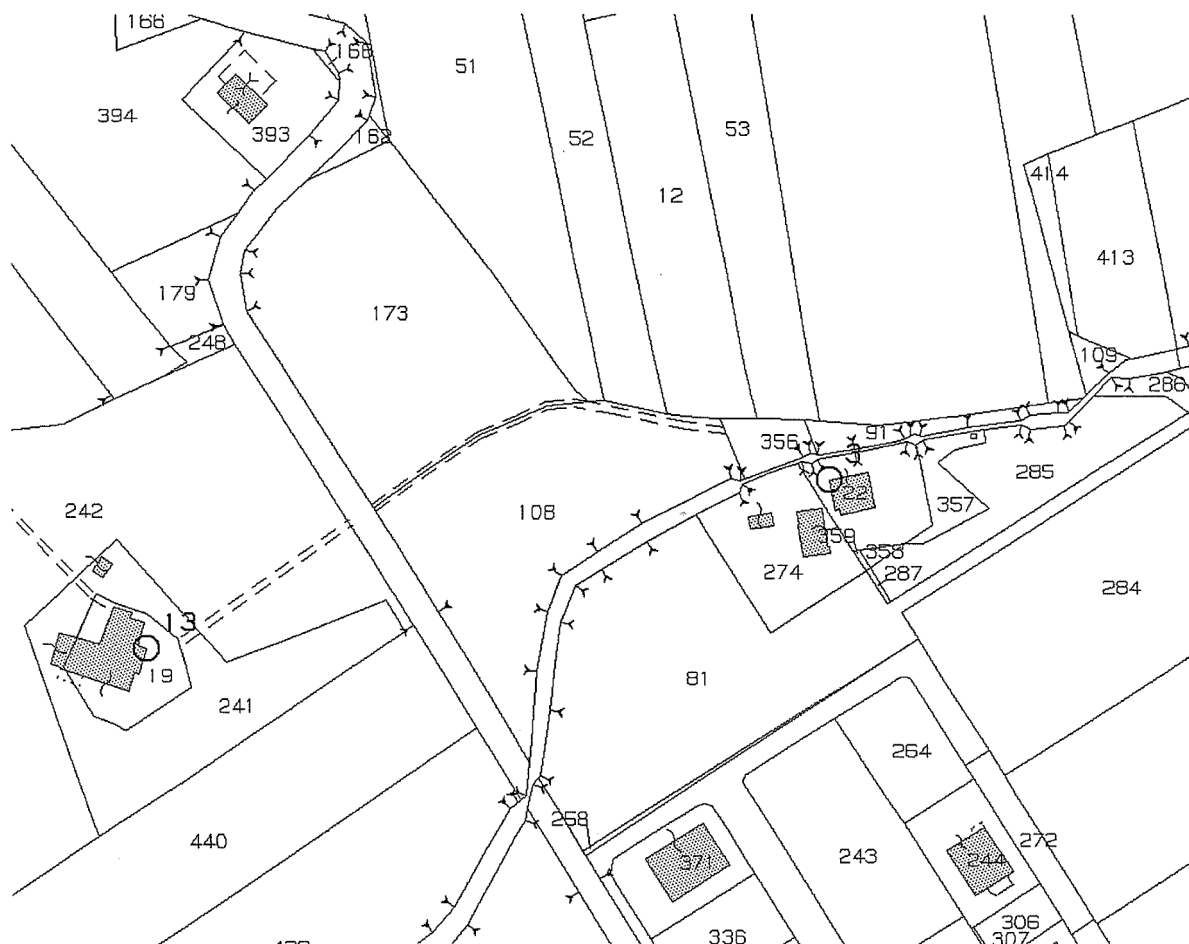
Luogo e data: Altidona (FM), 15/04/2019

Il dichiarante (PIATTONI PAOLO)



Estratto di mappa catastale inerente proprietà Piattoni Paolo

(Foglio 15, Plle: 81-108-173)

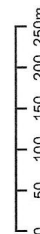
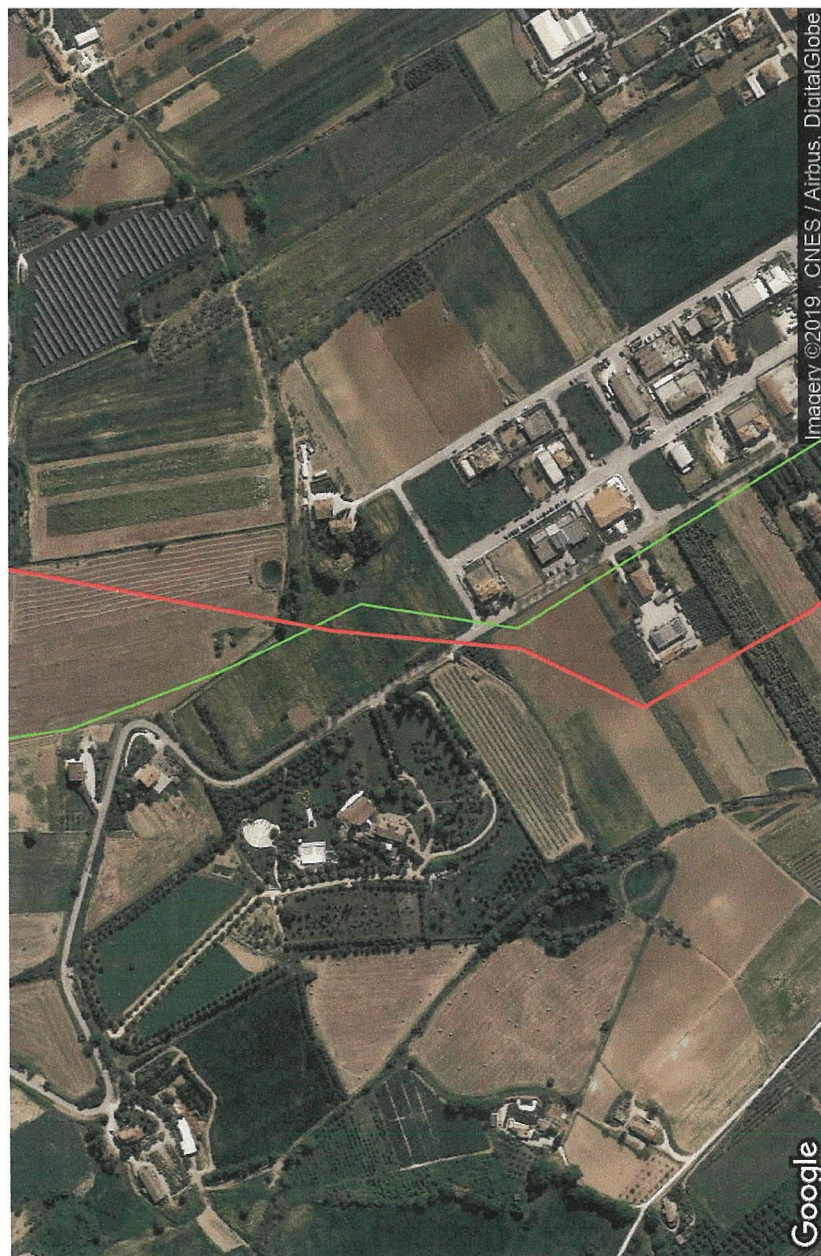


ESTRATTO CON UBICAZIONE DELL'AREA INTERESSATA

sita nel territorio comunale di Altidona (FM) e distinta al Catasto Terreni al Foglio 15 P.IIe 173-108-81 (Proprietario PIATTONI PAOLO) con individuazione schematica del **percorso attuale e di progetto** (fonte: <http://sinva.minambiente.it>) per il quale vengono presentate le osservazioni inerenti il progetto denominato "Rifacimento metanodotto Ravenna-Chieti - Tratto "Recanati-San Benedetto del Tronto DN650(260) DP 75 bar ed opere connesse"" (istanza del 30/11/2017) stante anche l'avviso al pubblico del 18/03/2019 (codice elaborato: DVA/2019/6812).



Rifacimento metanodotto Ravenna-Chieti - Tratto "Recanati-San Benedetto del Tronto" e Tratto "San Benedetto del Tronto-Chieti"




Fonte- web site: <http://sinva.minambiente.it>

(linea rossa: metanodotto in progetto; linea verde: metanodotto da porre fuori esercizio)

ESTRATTO CON UBICAZIONE DELL'AREA INTERESSATA

sita nel territorio comunale di Altidona (FM) e distinta al Catasto Terreni al Foglio 15 P.I. 173-108-81 (Proprietario PIATTONI PAOLO) con individuazione schematica del **percorso attuale e di progetto** (fonte: <http://sinva.minambiente.it>) per il quale vengono presentate le osservazioni inerenti il progetto denominato "Rifacimento metanodotto Ravenna-Chieti - Tratto "Recanati-San Benedetto del Tronto DN650(2600) DP 75 bar ed opere connesse"" (istanza del 30/11/2017) stante anche l'avviso al pubblico del 18/03/2019 (codice elaborato: DVA/2019/6812).



Fonte- web site: <http://sinva.minambiente.it>

(linea rossa: metanodotto in progetto; linea verde: metanodotto da porre fuori esercizio)