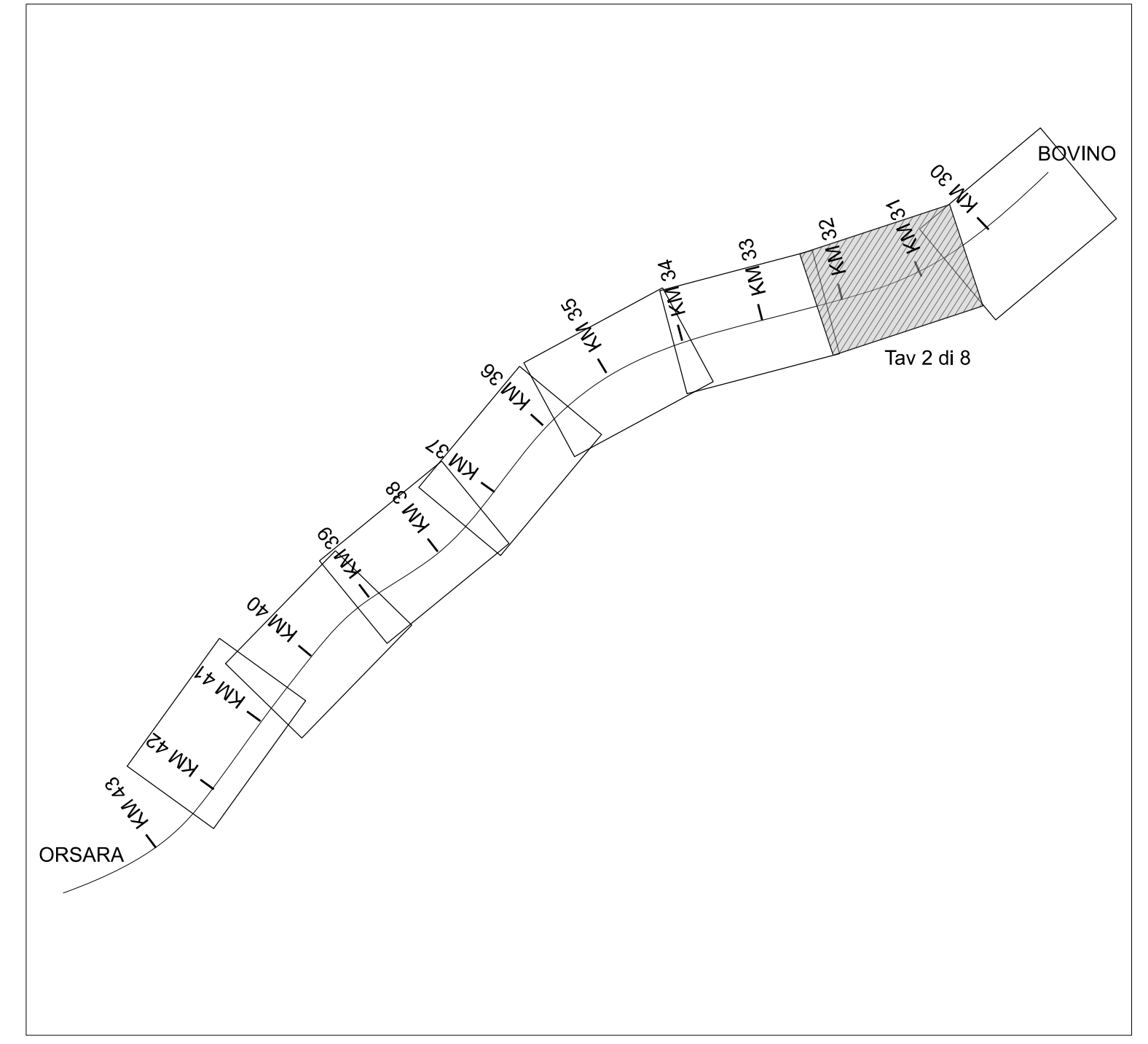


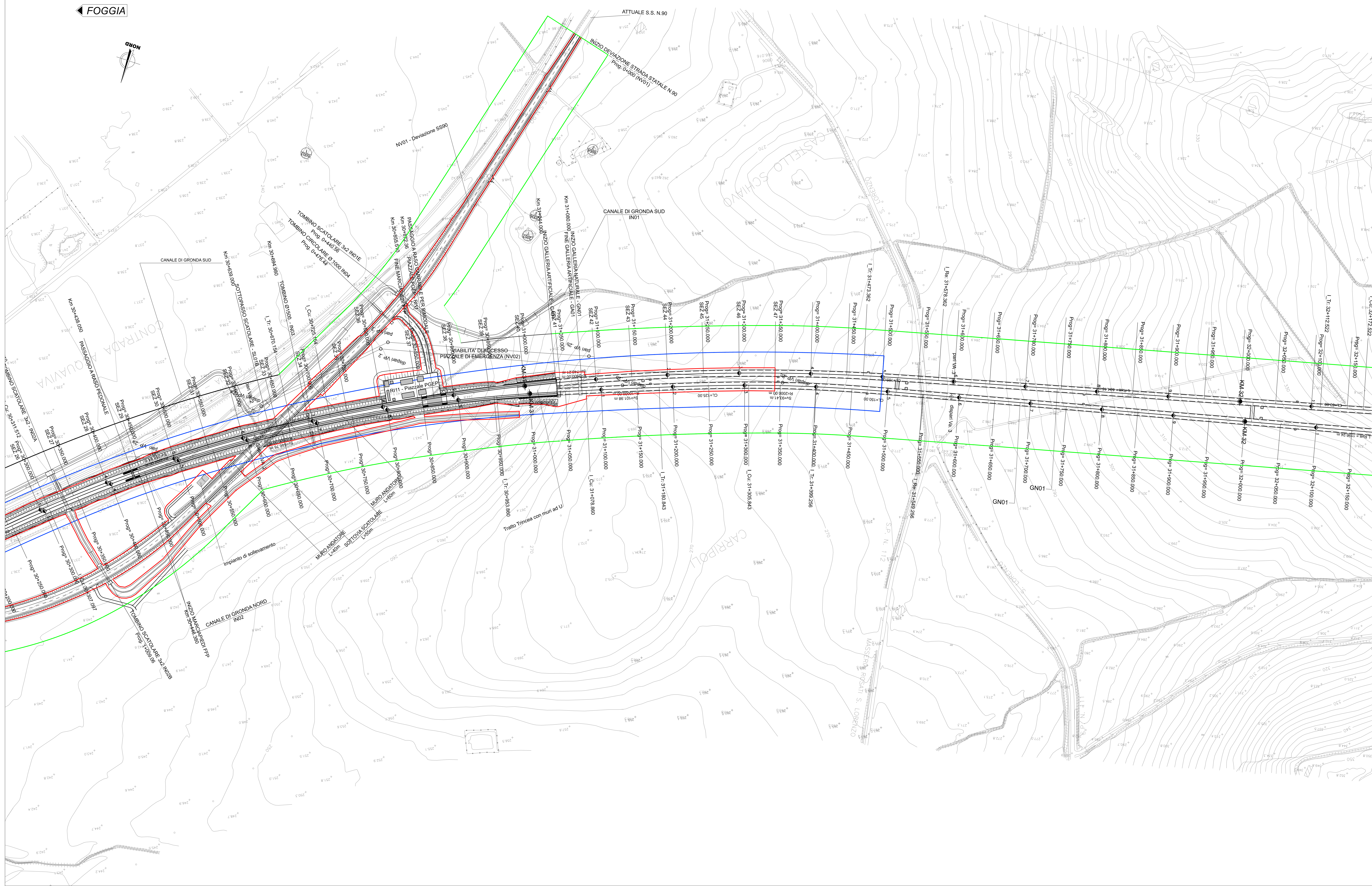
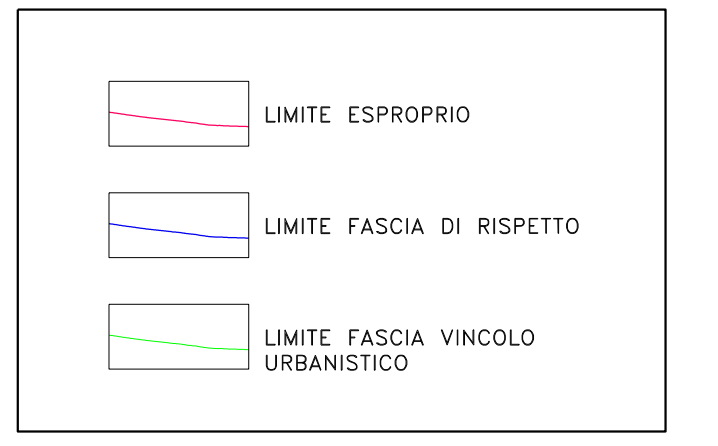
FOGGIA

BENEVENTO

KEY-PLAN



Legenda



FERROVIA_pari		VALT part 2		VALT part 3		FERROVIA_dispart		VALT part 2		VALT part 3	
Area	11.393147	Area	13414.850	Area	13199.250	Area	125091.01	Area	13191.751	Area	13199.228
R(m)	2000.000	qv	244.876	qv	234.490	R(m)	125091.01	qv	244.876	qv	234.490
T(pero)	179.801	Pu	0.00588	Pu	0.01194	T(pero)	2000.000	Pu	0.01501	Pu	0.01054
Curve	508.642	Av	-0.00192	Av	0.00184	T(pero)	325.225	Av	-0.00097	Av	0.00186
V(m/s)	150.100	R	14000.000	R	-14000.000	Sporco	646.763	R	14000.000	R	-14000.000
m(lm)	0.469	H	49.136	H	13.603	RP1(m)	150.000	H	29.764	H	13.016
H(m)	145.0	F	-0.086	F	0.007	m(lm)	0.469	F	-0.015	F	0.006
RP2(m)	50.000	Pv	30667.208	Pv	13154.648	RP2(m)	125.000	Pv	30005.889	Pv	13176.213
ca(m)	0.019	Br	30665.875	Br	13151.852	m(2m)	0.260	Br	30632.515	Br	13162.243

COMMITTENTE:

PROGETTAZIONE:

DIREZIONE TECNICA
U.O. INFRASTRUTTURE CENTRO
PROGETTO DEFINITIVO

ITINERARIO NAPOLI-BARI
RADDOPPIO TRATTA ORSARA-BOVINO

Elaborati di Linea
Planimetria 1:2000 con fasce di rispetto - Tavola 2 di 3

SCALA: 1:2000

COMMESSA LOTTO FASE ENTE TIPO DOC. OPERA/DISCIPLINA PROGR. REV.

IF1W 00 D 29 P6 IF 00 01 011 A

Revis.	Descrizione	Redatto	Data	Verificato	Data	Approvato	Data	Autore	Data
A	Emissione Esecutiva	R. Schimone	09/2018	S. Casula	09/2018	D. Agno	09/2018	F. A. ...	09/2018