AREA
Scavo 14.83 mq
Rilevato 0.00 mq
Nv01:Fosso_di_Guardia:0.58 mq
Nv01:Base:1.89 mq
Nv01:SuperCompattato:3.15 mq
Nv01:Inerbimento:1.04 mq
Nv01:Usura:0.53 mq
Nv01:Cunetta:0.10 mq
Nv01:Binder:0.63 mq
Nv01:Fondazione:2.10 mq
Scotico:0.00 mq
Sostituito:0.00 mq
Non sostituito:0.00 mq

PROG 00+825.00
SEZ. 37

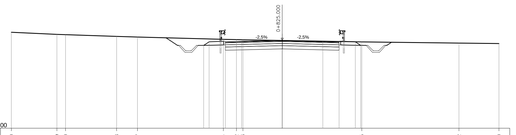

PROGRESSIVA 0+825.001 Q.R. =230.00

DISTANZE TERRENO	-25.00	-20.79	-20.00	-15.28	-13.37	-5.44	-4.62	-4.43	7.55	16.33	20.00
QUOTE TERRENO	238.86	238.66	238.34	238.47	238.41	238.20	238.18	238.16	237.97	237.86	237.82
DISTANZE PROGETTO STRATO SUP.	-2.25	-0.75	-0.25	-0.75	0.00	3.75	5.25	5.75	7.25
QUOTE PROGETTO STRATO SUP.	237.64	237.88	237.98	238.02	238.12	238.02	237.98	237.98	237.84

AREA
Scavo 7.38 mq
Rilevato 1.55 mq
Nv01:Fosso_di_Guardia:0.58 mq
Nv01:Base:1.89 mq
Nv01:SuperCompattato:3.15 mq
Nv01:Inerbimento:1.45 mq
Nv01:Usura:0.53 mq
Nv01:Cunetta:0.10 mq
Nv01:Binder:0.63 mq
Nv01:Fondazione:2.10 mq
Scotico:1.39 mq
Sostituito:1.39 mq
Non sostituito:0.00 mq

PROG 00+836.71
SEZ. 38

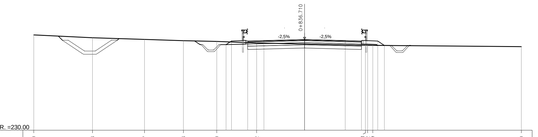

PROGRESSIVA 0+836.714 Q.R. =230.00

DISTANZE TERRENO	-25.00	-19.58	-14.77	-11.18	-8.10	-4.42	4.61	4.82	5.25	20.00
QUOTE TERRENO	238.80	238.53	238.38	238.26	238.19	238.06	237.84	237.83	237.81	237.72
DISTANZE PROGETTO STRATO SUP.	-2.25	-0.75	-0.25	-0.75	-0.00	3.75	5.25	5.75	7.25
QUOTE PROGETTO STRATO SUP.	238.04	238.28	238.34	238.38	238.37	238.28	238.34	238.34	238.24

AREA
Scavo 2.54 mq
Rilevato 2.44 mq
Nv01:Fosso_di_Guardia:0.58 mq
Nv01:Base:2.00 mq
Nv01:SuperCompattato:3.70 mq
Nv01:Inerbimento:1.45 mq
Nv01:Usura:0.55 mq
Nv01:Cunetta:0.10 mq
Nv01:Binder:0.67 mq
Nv01:Fondazione:2.71 mq
Scotico:1.97 mq
Sostituito:1.97 mq
Non sostituito:0.00 mq

PROG 00+850.00
SEZ. 39

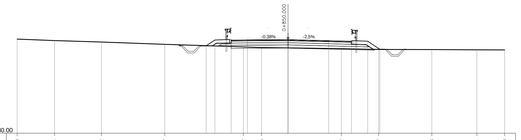

PROGRESSIVA 0+850.000 Q.R. =230.00

DISTANZE TERRENO	-25.00	-21.54	-17.22	-11.37	-4.12	-2.45	4.02	6.37	13.28	17.44	20.00
QUOTE TERRENO	238.69	238.56	238.41	238.21	237.97	237.91	237.81	237.73	237.72	237.70	237.69
DISTANZE PROGETTO STRATO SUP.	-7.56	-6.75	-5.25	-3.75	0.00	3.75	5.86	6.48
QUOTE PROGETTO STRATO SUP.	238.06	238.60	238.61	238.62	238.64	238.55	238.50	238.49	237.74

AREA
Scavo 1.62 mq
Rilevato 16.57 mq
Nv01:Fosso_di_Guardia:0.58 mq
Nv01:Base:2.20 mq
Nv01:SuperCompattato:4.75 mq
Nv01:Inerbimento:1.98 mq
Nv01:Usura:0.59 mq
Nv01:Cunetta:0.10 mq
Nv01:Binder:0.73 mq
Nv01:Fondazione:3.05 mq
Scotico:9.70 mq
Sostituito:9.70 mq
Non sostituito:0.00 mq

PROG 00+875.00
SEZ. 40

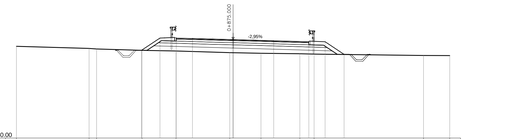

PROGRESSIVA 0+875.000 Q.R. =230.00

DISTANZE TERRENO	-20.00	-13.29	-11.64	-8.43	-5.28	-0.30	2.58	6.16	7.48	17.58	20.00
QUOTE TERRENO	240.17	238.27	238.07	238.09	238.53	237.88	237.82	237.78	237.75	237.62	237.61
DISTANZE PROGETTO STRATO SUP.	-8.46	-6.75	-5.25	-3.75	0.00	3.75	7.00	8.50	10.25
QUOTE PROGETTO STRATO SUP.	239.09	239.23	239.24	239.20	239.09	238.99	238.89	238.89	237.72

AREA
Scavo 1.67 mq
Rilevato 25.67 mq
Nv01:Fosso_di_Guardia:0.58 mq
Nv01:Base:2.40 mq
Nv01:SuperCompattato:5.13 mq
Nv01:Inerbimento:2.56 mq
Nv01:Usura:0.67 mq
Nv01:Cunetta:0.10 mq
Nv01:Binder:0.80 mq
Nv01:Fondazione:3.27 mq
Scotico:10.60 mq
Sostituito:10.60 mq
Non sostituito:0.00 mq

PROG 00+898.27
SEZ. 41

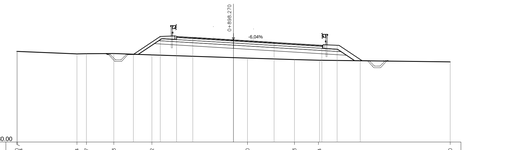

PROGRESSIVA 0+898.270 Q.R. =230.00

DISTANZE TERRENO	-20.00	-10.00	-7.44	-1.57	-1.05	-7.52	1.35	5.63	7.84	20.00
QUOTE TERRENO	238.32	238.32	238.13	238.15	238.17	238.04	237.75	237.61	237.55	237.40
DISTANZE PROGETTO STRATO SUP.	-9.23	-6.75	-5.25	-3.75	0.00	3.75	5.25	6.75	11.70
QUOTE PROGETTO STRATO SUP.	238.09	239.74	239.75	239.66	239.43	239.21	238.94	238.94	237.51

AREA
Scavo 1.67 mq
Rilevato 36.17 mq
Nv01:Fosso_di_Guardia:0.58 mq
Nv01:Base:2.41 mq
Nv01:SuperCompattato:5.16 mq
Nv01:Inerbimento:2.9 mq
Nv01:Usura:0.67 mq
Nv01:Cunetta:0.10 mq
Nv01:Binder:0.80 mq
Nv01:Fondazione:3.29 mq
Scotico:11.39 mq
Sostituito:11.39 mq
Non sostituito:0.00 mq

PROG 00+925.00
SEZ. 42

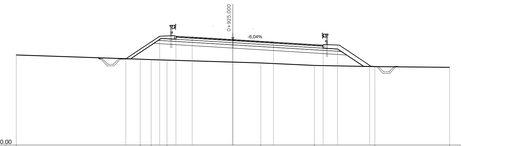

PROGRESSIVA 0+925.000 Q.R. =230.00

DISTANZE TERRENO	-20.00	-8.55	-7.53	-6.07	2.59	7.00	13.00	20.00
QUOTE TERRENO	238.32	237.95	237.92	237.88	237.84	237.37	237.34	237.23	237.17
DISTANZE PROGETTO STRATO SUP.	-9.66	-6.75	-5.25	-3.75	0.00	3.75	8.14	9.65	12.60
QUOTE PROGETTO STRATO SUP.	237.95	240.04	240.05	239.96	239.73	239.51	239.24	239.23	237.26

AREA
Scavo 1.64 mq
Rilevato 42.35 mq
Nv01:Fosso_di_Guardia:0.58 mq
Nv01:Base:2.41 mq
Nv01:SuperCompattato:5.16 mq
Nv01:Inerbimento:3.24 mq
Nv01:Usura:0.67 mq
Nv01:Cunetta:0.10 mq
Nv01:Binder:0.80 mq
Nv01:Fondazione:3.29 mq
Scotico:11.87 mq
Sostituito:11.87 mq
Non sostituito:0.00 mq

PROG 00+950.00
SEZ. 43

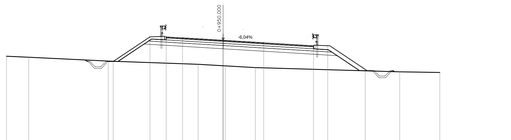

PROGRESSIVA 0+950.001 Q.R. =230.00

DISTANZE TERRENO	-20.00	-17.84	-10.59	-2.30	0.20	2.98	16.31	20.00
QUOTE TERRENO	238.45	238.36	238.00	237.71	237.56	237.41	237.01	236.96
DISTANZE PROGETTO STRATO SUP.	-10.14	-6.74	-5.24	-3.74	0.01	3.76	8.35	9.67	13.12
QUOTE PROGETTO STRATO SUP.	237.97	240.24	240.25	240.16	239.93	239.70	239.44	239.43	237.13

AREA
Scavo 1.59 mq
Rilevato 41.72 mq
Nv01:Fosso_di_Guardia:0.58 mq
Nv01:Base:2.41 mq
Nv01:SuperCompattato:5.16 mq
Nv01:Inerbimento:3.22 mq
Nv01:Usura:0.67 mq
Nv01:Cunetta:0.10 mq
Nv01:Binder:0.80 mq
Nv01:Fondazione:3.29 mq
Scotico:11.90 mq
Sostituito:11.90 mq
Non sostituito:0.00 mq

PROG 00+975.00
SEZ. 44

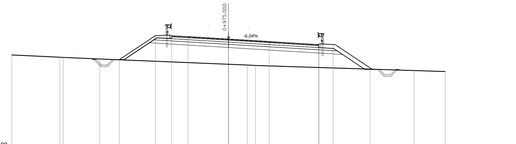

PROGRESSIVA 0+975.000 Q.R. =230.00

DISTANZE TERRENO	-20.00	-13.58	-13.26	-11.88	1.74	2.00	17.13	20.00
QUOTE TERRENO	238.57	238.36	238.34	238.20	237.64	237.60	237.13	237.04
DISTANZE PROGETTO STRATO SUP.	-10.06	-6.74	-5.24	-3.74	0.01	3.76	8.34	9.66	13.08
QUOTE PROGETTO STRATO SUP.	238.14	240.30	240.36	240.27	240.04	239.82	239.55	239.54	237.26

AREA
Scavo 1.60 mq
Rilevato 40.22 mq
Nv01:Fosso_di_Guardia:0.58 mq
Nv01:Base:2.41 mq
Nv01:SuperCompattato:5.15 mq
Nv01:Inerbimento:3.17 mq
Nv01:Usura:0.67 mq
Nv01:Cunetta:0.10 mq
Nv01:Binder:0.80 mq
Nv01:Fondazione:3.28 mq
Scotico:11.83 mq
Sostituito:11.83 mq
Non sostituito:0.00 mq

PROG 01+000.00
SEZ. 45

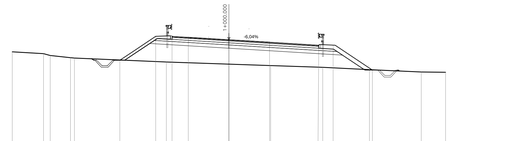

PROGRESSIVA 1+000.000 Q.R. =230.00

DISTANZE TERRENO	-20.00	-17.11	-14.84	-14.61	-13.45	-5.77	3.86	8.67	13.25	17.76	20.00
QUOTE TERRENO	238.95	238.75	238.61	238.54	238.45	238.01	237.89	237.52	237.29	237.09	237.07
DISTANZE PROGETTO STRATO SUP.	-10.05	-6.74	-5.24	-3.74	0.01	3.76	8.32	9.63	12.98
QUOTE PROGETTO STRATO SUP.	238.18	240.38	240.39	240.30	240.08	239.85	239.58	239.58	237.34

COMMITTENTE:

RFI RETE FERROVIARIA ITALIANA
GRUPPO FERROVIE DELLO STATO ITALIANE

PROGETTAZIONE:

ITALFERR
GRUPPO FERROVIE DELLO STATO ITALIANE

DIREZIONE TECNICA
U.O. INFRASTRUTTURE CENTRO

PROGETTO DEFINITIVO

ITINERARIO NAPOLI - BARI
RADDOPPIO TRATTA ORSARA - BOVINO

Viabilità e piazzali
NV01- Asse 1 - Sezioni trasversali tav 5/13

SCALA : 1:200

COMMESSA	LOTTO	FASE	ENTE	TIPO DOC.	OPERA/DISCIPLINA	PROGR.	REV.
IF1W	00	D	29	W9	NV01 00	005	B

Revis.	Descrizione	Redatto	Data	Verificato	Data	Approvato	Data	Autorizzato	Data
A	Emissione Esecutiva	F.D'Angeli	Sett. 2018	F.Ciccarello	Sett. 2018	D.Apreda	Sett. 2018	F.Ardugni	Dic. 2018
B	Emissione Esecutiva	F.D'Angeli	Dic. 2018	F.Ciccarello	Dic. 2018	D.Apreda	Dic. 2018	ORDINE DEGLI INGEGNERI PROV. ROMA Ing. Francesco ARDUGNI n. A 26837	

File: IF1W00D29WNV01000058.dwg | n. Elab.: 204