AREA
Scavo 3.82 mq
Rilevato 1.27 mq
dev_prov_nv01b:Cunetta:0.06 mq
dev_prov_nv01b:Binder:0.32 mq
dev_prov_nv01b:Usura:0.25 mq
dev_prov_nv01b:Inerbimento:0.19 mq
dev_prov_nv01b:Base:0.52 mq
dev_prov_nv01b:Fondazione:1.30 mq
dev_prov_nv01b:Fosso_di_Guardia:0.37 mq
Scotico:1.09 mq
Sostituito:1.09 mq
Non sostituito:0.00 mq

PROG 00+000.00
SEZ. 1

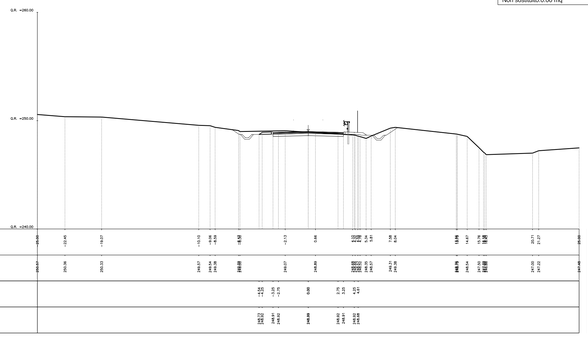

AREA
Scavo 3.09 mq
Rilevato 2.32 mq
dev_prov_nv01b:Cunetta:0.06 mq
dev_prov_nv01b:Binder:0.35 mq
dev_prov_nv01b:Usura:0.28 mq
dev_prov_nv01b:Inerbimento:0.36 mq
dev_prov_nv01b:Base:0.56 mq
dev_prov_nv01b:Fondazione:1.58 mq
dev_prov_nv01b:Fosso_di_Guardia:0.37 mq
Scotico:1.97 mq
Sostituito:1.97 mq
Non sostituito:0.00 mq

PROG 00+025.00
SEZ. 2

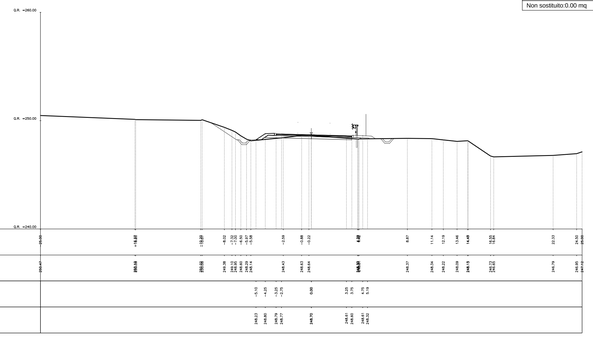

AREA
Scavo 1.71 mq
Rilevato 1.30 mq
dev_prov_nv01b:Cunetta:0.06 mq
dev_prov_nv01b:Binder:0.33 mq
dev_prov_nv01b:Usura:0.26 mq
dev_prov_nv01b:Inerbimento:0.22 mq
dev_prov_nv01b:Base:0.54 mq
dev_prov_nv01b:Fondazione:1.36 mq
dev_prov_nv01b:Fosso_di_Guardia:0.37 mq
Scotico:1.09 mq
Sostituito:1.09 mq
Non sostituito:0.00 mq

PROG 00+050.00
SEZ. 3

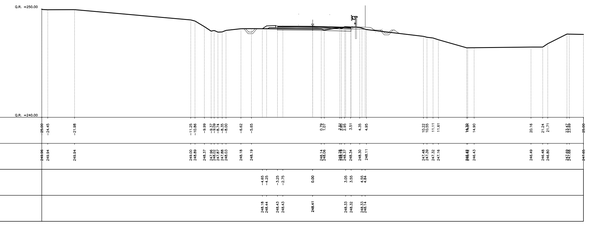

AREA
Scavo 1.79 mq
Rilevato 1.57 mq
dev_prov_nv01b:Cunetta:0.06 mq
dev_prov_nv01b:Binder:0.32 mq
dev_prov_nv01b:Usura:0.26 mq
dev_prov_nv01b:Inerbimento:0.24 mq
dev_prov_nv01b:Base:0.52 mq
dev_prov_nv01b:Fondazione:1.30 mq
dev_prov_nv01b:Fosso_di_Guardia:0.37 mq
Scotico:1.42 mq
Sostituito:1.42 mq
Non sostituito:0.00 mq

PROG 00+075.00
SEZ. 4

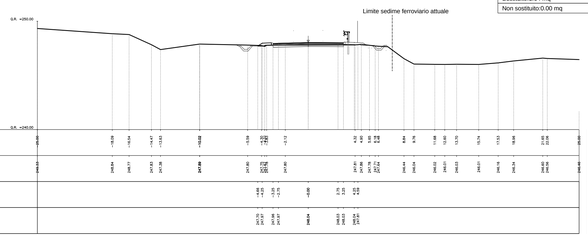

AREA
Scavo 1.45 mq
Rilevato 1.83 mq
dev_prov_nv01b:Cunetta:0.06 mq
dev_prov_nv01b:Binder:0.32 mq
dev_prov_nv01b:Usura:0.25 mq
dev_prov_nv01b:Inerbimento:0.23 mq
dev_prov_nv01b:Base:0.52 mq
dev_prov_nv01b:Fondazione:1.30 mq
dev_prov_nv01b:Fosso_di_Guardia:0.37 mq
Scotico:1.64 mq
Sostituito:1.64 mq
Non sostituito:0.00 mq

PROG 00+100.00
SEZ. 6

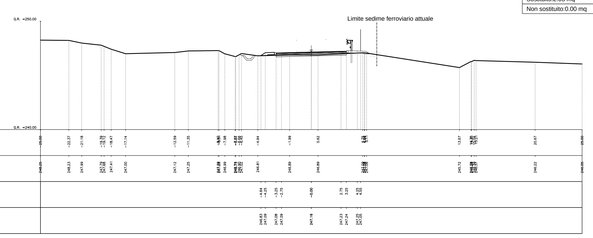

AREA
Scavo 4.73 mq
Rilevato 3.50 mq
dev_prov_nv01b:Cunetta:0.06 mq
dev_prov_nv01b:Binder:0.32 mq
dev_prov_nv01b:Usura:0.26 mq
dev_prov_nv01b:Inerbimento:0.19 mq
dev_prov_nv01b:Base:0.52 mq
dev_prov_nv01b:Fondazione:1.30 mq
dev_prov_nv01b:Fosso_di_Guardia:0.37 mq
Scotico:2.03 mq
Sostituito:2.03 mq
Non sostituito:0.00 mq

PROG 00+125.00
SEZ. 7

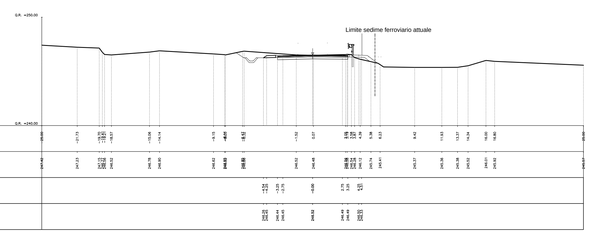

AREA
Scavo 3.70 mq
Rilevato 1.62 mq
dev_prov_nv01b:Cunetta:0.06 mq
dev_prov_nv01b:Binder:0.32 mq
dev_prov_nv01b:Usura:0.25 mq
dev_prov_nv01b:Inerbimento:0.19 mq
dev_prov_nv01b:Base:0.52 mq
dev_prov_nv01b:Fondazione:1.30 mq
dev_prov_nv01b:Fosso_di_Guardia:0.37 mq
Scotico:1.05 mq
Sostituito:1.05 mq
Non sostituito:0.00 mq

PROG 00+150.00
SEZ. 8

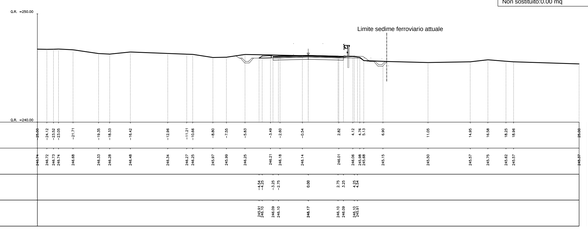

AREA
Scavo 3.37 mq
Rilevato 0.15 mq
dev_prov_nv01b:Cunetta:0.06 mq
dev_prov_nv01b:Binder:0.32 mq
dev_prov_nv01b:Usura:0.26 mq
dev_prov_nv01b:Inerbimento:0.19 mq
dev_prov_nv01b:Base:0.52 mq
dev_prov_nv01b:Fondazione:1.30 mq
dev_prov_nv01b:Fosso_di_Guardia:0.37 mq
Scotico:0.14 mq
Sostituito:0.14 mq
Non sostituito:0.00 mq

PROG 00+175.00
SEZ. 9

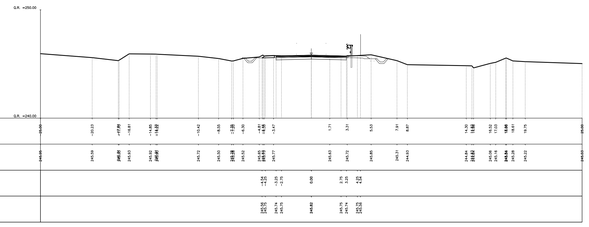

AREA
Scavo 1.35 mq
Rilevato 2.24 mq
dev_prov_nv01b:Cunetta:0.06 mq
dev_prov_nv01b:Binder:0.32 mq
dev_prov_nv01b:Usura:0.26 mq
dev_prov_nv01b:Inerbimento:0.26 mq
dev_prov_nv01b:Base:0.52 mq
dev_prov_nv01b:Fondazione:1.30 mq
dev_prov_nv01b:Fosso_di_Guardia:0.37 mq
Scotico:2.07 mq
Sostituito:2.07 mq
Non sostituito:0.00 mq

PROG 00+200.00
SEZ. 10

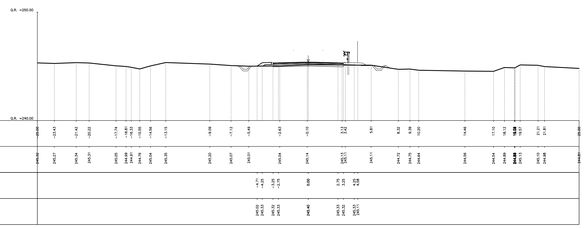

COMMITTENTE:

RFI RETE FERROVIARIA ITALIANA
GRUPPO FERROVIE DELLO STATO ITALIANE

PROGETTAZIONE:

ITALFERR
GRUPPO FERROVIE DELLO STATO ITALIANE

DIREZIONE TECNICA
U.O. INFRASTRUTTURE CENTRO

PROGETTO DEFINITIVO

ITINERARIO NAPOLI - BARI
RADDOPPIO TRATTA ORSARA - BOVINO

Viabilità e piazzali
NV01-Deviazione provvisoria B - Sezioni trasversali tav 1/2

SCALA : 1:200

COMMESSA	LOTTO	FASE	ENTE	TIPO DOC.	OPERA/DISCIPLINA	PROGR.	REV.
IF1W	00	D	29	W9	NV0100	017	A

Revis.	Descrizione	Redatto	Data	Verificato	Data	Approvato	Data	Autorizzato	Data
A	Emissione Esecutiva	F.D'Angeli	Dic. 2018	F.Ceccarello	Dic. 2018	D.Agresti	Dic. 2018	F.Ambrosi	Dic. 2018

File: IF1W00D29W9NV0100017A.dwg

n. Elab.: 214_2