ALLARGAMENTO SS90 PER INTERSEZIONE

AREA
Scavo:0.00 mq
Rilevato:0.00 mq
Asse3:Fosso_di_Guardia:0.00 mq
Asse3:Binder:0.45 mq
Asse3:Cunetta:0.00 mq
Asse3:Base:0.00 mq
Asse3:Fondazione:0.00 mq
Asse3:Usura:0.38 mq
Scotico:0.00 mq
Sostituito:0.00 mq
Non sostituito:0.00 mq



DISTANZE TERRENO	[illegible]
QUOTE TERRENO	[illegible]
DISTANZE PROGETTO STRATO SUP.	[illegible]
QUOTE PROGETTO STRATO SUP.	[illegible]

AREA
Scavo:0.41 mq
Rilevato:1.16 mq
Asse3:Fosso_di_Guardia:0.00 mq
Asse3:Binder:0.45 mq
Asse3:Cunetta:0.00 mq
Asse3:Base:0.00 mq
Asse3:Fondazione:0.00 mq
Asse3:Usura:0.37 mq
Scotico:0.00 mq
Sostituito:0.00 mq
Non sostituito:0.00 mq

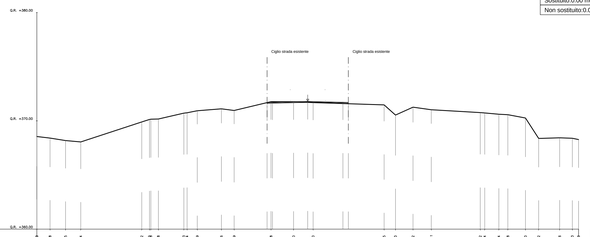

DISTANZE TERRENO	[illegible]
QUOTE TERRENO	[illegible]
DISTANZE PROGETTO STRATO SUP.	[illegible]
QUOTE PROGETTO STRATO SUP.	[illegible]

AREA
Scavo:0.02 mq
Rilevato:1.50 mq
Asse3:Fosso_di_Guardia:0.00 mq
Asse3:Binder:0.46 mq
Asse3:Cunetta:0.00 mq
Asse3:Base:0.00 mq
Asse3:Fondazione:0.00 mq
Asse3:Usura:0.38 mq
Scotico:0.00 mq
Sostituito:0.00 mq
Non sostituito:0.00 mq

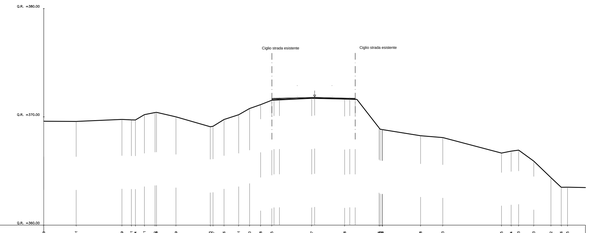

DISTANZE TERRENO	[illegible]
QUOTE TERRENO	[illegible]
DISTANZE PROGETTO STRATO SUP.	[illegible]
QUOTE PROGETTO STRATO SUP.	[illegible]

AREA
Scavo:0.90 mq
Rilevato:0.00 mq
Asse3:Fosso_di_Guardia:0.00 mq
Asse3:Binder:0.51 mq
Asse3:Cunetta:0.00 mq
Asse3:Base:0.13 mq
Asse3:Fondazione:0.22 mq
Asse3:Usura:0.45 mq
Scotico:0.00 mq
Sostituito:0.00 mq
Non sostituito:0.00 mq

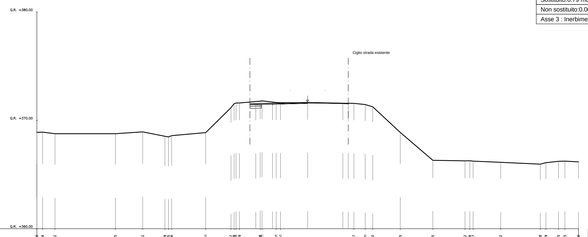

DISTANZE TERRENO	[illegible]
QUOTE TERRENO	[illegible]
DISTANZE PROGETTO STRATO SUP.	[illegible]
QUOTE PROGETTO STRATO SUP.	[illegible]

AREA
Scavo:0.16 mq
Rilevato:16.25 mq
Asse3:Fosso_di_Guardia:0.50 mq
Asse3:Binder:0.62 mq
Asse3:Cunetta:0.00 mq
Asse3:Base:0.38 mq
Asse3:Fondazione:0.89 mq
Asse3:Usura:0.52 mq
Scotico:6.79 mq
Sostituito:6.79 mq
Non sostituito:0.00 mq
Asse 3 : Inerbimento 2.19mq

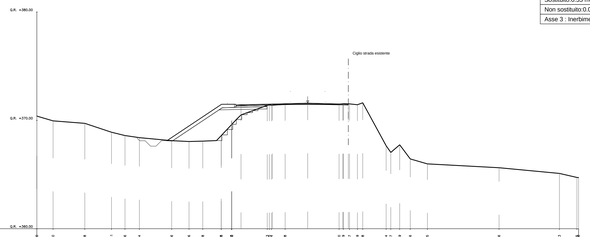

DISTANZE TERRENO	[illegible]
QUOTE TERRENO	[illegible]
DISTANZE PROGETTO STRATO SUP.	[illegible]
QUOTE PROGETTO STRATO SUP.	[illegible]

AREA
Scavo:0.36 mq
Rilevato:6.02 mq
Asse3:Fosso_di_Guardia:0.50 mq
Asse3:Binder:0.65 mq
Asse3:Cunetta:0.00 mq
Asse3:Base:0.49 mq
Asse3:Fondazione:1.03 mq
Asse3:Usura:0.56 mq
Scotico:6.55 mq
Sostituito:6.55 mq
Non sostituito:0.00 mq
Asse 3 : Inerbimento 1.35mq



DISTANZE TERRENO	[illegible]
QUOTE TERRENO	[illegible]
DISTANZE PROGETTO STRATO SUP.	[illegible]
QUOTE PROGETTO STRATO SUP.	[illegible]

AREA
Scavo:0.52 mq
Rilevato:6.01 mq
Asse3:Fosso_di_Guardia:0.00 mq
Asse3:Binder:0.65 mq
Asse3:Cunetta:0.00 mq
Asse3:Base:0.49 mq
Asse3:Fondazione:0.68 mq
Asse3:Usura:0.56 mq
Scotico:4.74 mq
Sostituito:4.74 mq
Non sostituito:0.00 mq
Asse 3 : Inerbimento 0.00 mq

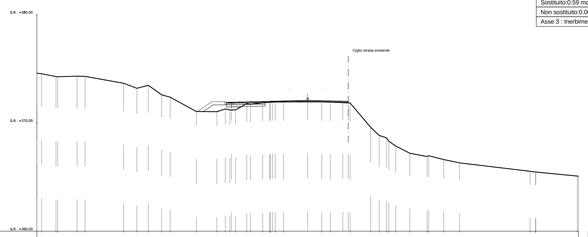

DISTANZE TERRENO	[illegible]
QUOTE TERRENO	[illegible]
DISTANZE PROGETTO STRATO SUP.	[illegible]
QUOTE PROGETTO STRATO SUP.	[illegible]

AREA
Scavo:5.24 mq
Rilevato:0.60 mq
Asse3:Fosso_di_Guardia:0.00 mq
Asse3:Binder:0.67 mq
Asse3:Cunetta:0.21 mq
Asse3:Base:0.49 mq
Asse3:Fondazione:0.76 mq
Asse3:Usura:0.54 mq
Scotico:0.59 mq
Sostituito:0.59 mq
Non sostituito:0.00 mq
Asse 3 : Inerbimento 0.00 mq

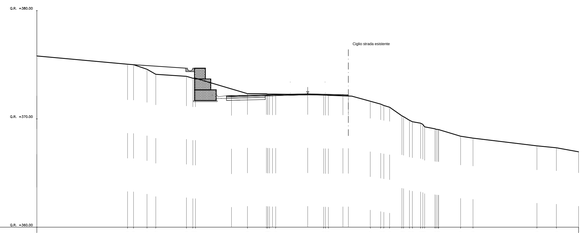

DISTANZE TERRENO	[illegible]
QUOTE TERRENO	[illegible]
DISTANZE PROGETTO STRATO SUP.	[illegible]
QUOTE PROGETTO STRATO SUP.	[illegible]

COMMITTENTE:

RFI RETE FERROVIARIA ITALIANA
GRUPPO FERROVIE DELLO STATO ITALIANE

PROGETTAZIONE:

ITALFERR
GRUPPO FERROVIE DELLO STATO ITALIANE

DIREZIONE TECNICA
U.O. INFRASTRUTTURE CENTRO

PROGETTO DEFINITIVO

ITINERARIO NAPOLI - BARI
RADDOPPIO TRATTA ORSARA - BOVINO

Viabilità e piazzali
NV03 - Sezioni trasversali (NV03a, NV03b) tav 4/5

SCALA : 1:200

COMMESSA	LOTTO	FASE	ENTE	TIPO DOC.	OPERA/DISCIPLINA	PROGR.	REV.
IF1W	00	D	29	W9	NV0300	004	A

Revis.	Descrizione	Redatto	Data	Verificato	Data	Approvato	Data	Autorizzato	Data
A	Emissione Esecutiva	F. D'Angeli	Dic.2018	F. Ciccarello	Dic.2018	D. Aprea	Dic.2018	F. Ardunio	Dic. 2018

File: IF1W00D29W9NV0300004A.dwg

n. Elab.: 220_1