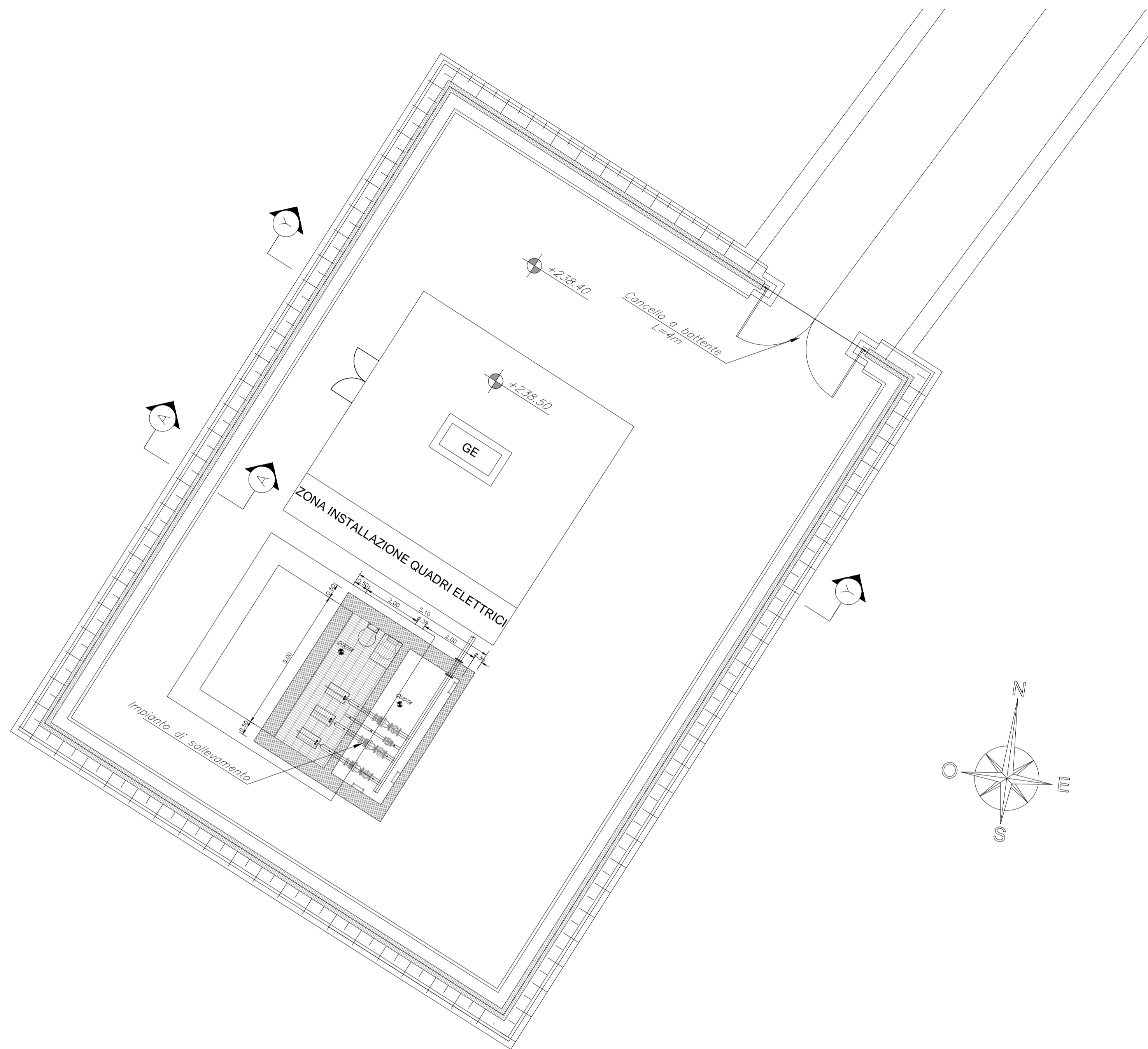


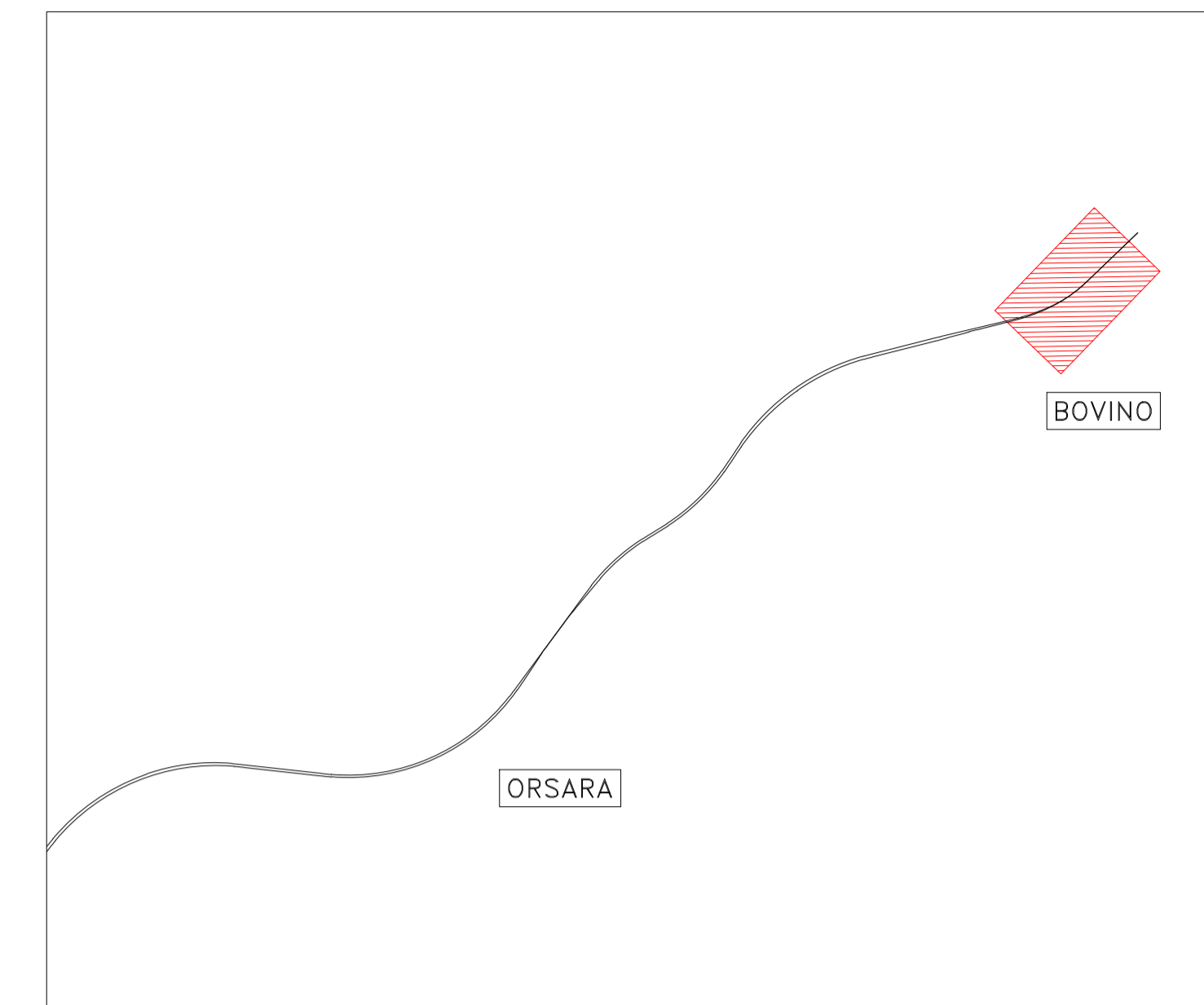
PLANIMETRIA PIAZZALE E SMALTIMENTO IDRAULICO

Scala 1:100



KEY PLAN

scala 1:100 000

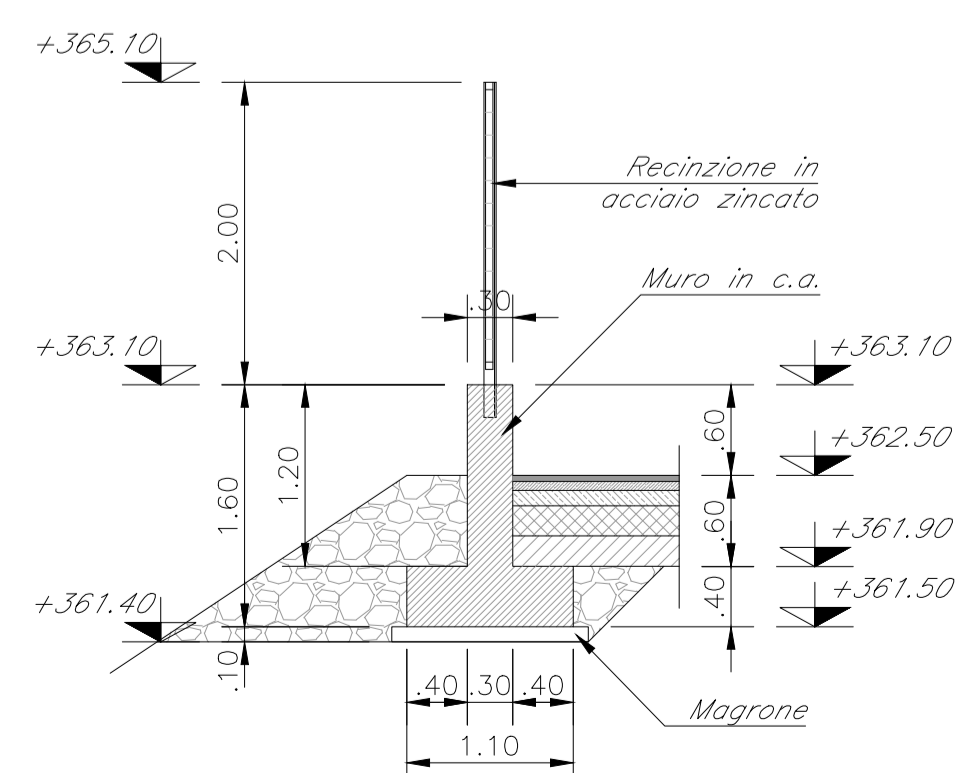


NOTE:

- 1) Per la tabella materiali e note generali fare riferimento al documento "F1W00D29DMOC0000001A- Tabella Materiali e Note generali".
- 2) Il ritombamento degli scavi andrà eseguito con terre provenienti dagli scavi o da cave di prestito secondo le indicazioni dal Capitolato di Costruzione delle opere civili.

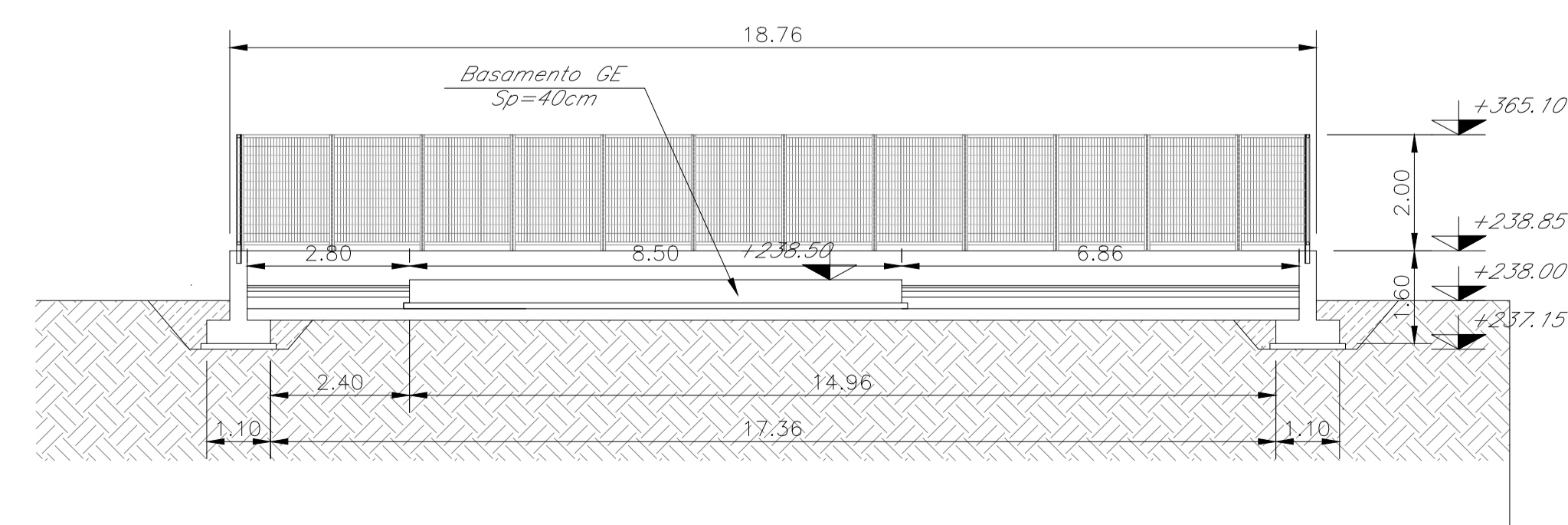
SEZIONE A-A

Scala 1:50



SEZIONE Y-Y

Scala 1:100



DIREZIONE TECNICA
U.O. INFRASTRUTTURE CENTRO
PROGETTO DEFINITIVO

VIABILITA' E PIAZZALI

NV01 - Piazzale impianto di sollevamento

1:100

PA NV0100 001 A

A Emissione Esecutiva M.R.Romano Sett. 2018 P. Di Nucci Sett. 2018 D. Aprea Sett. 2018 F. Arduini Sett. 2018