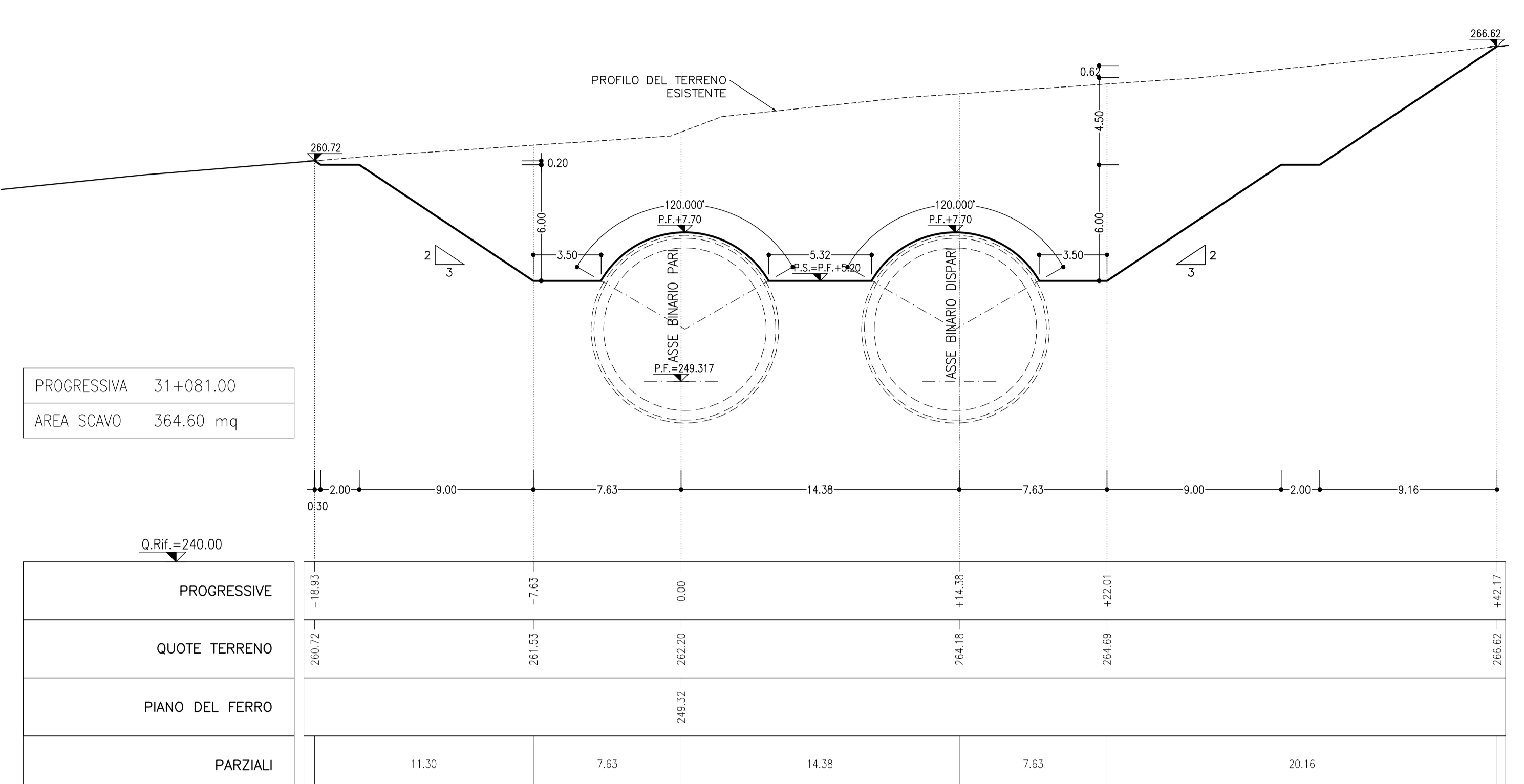
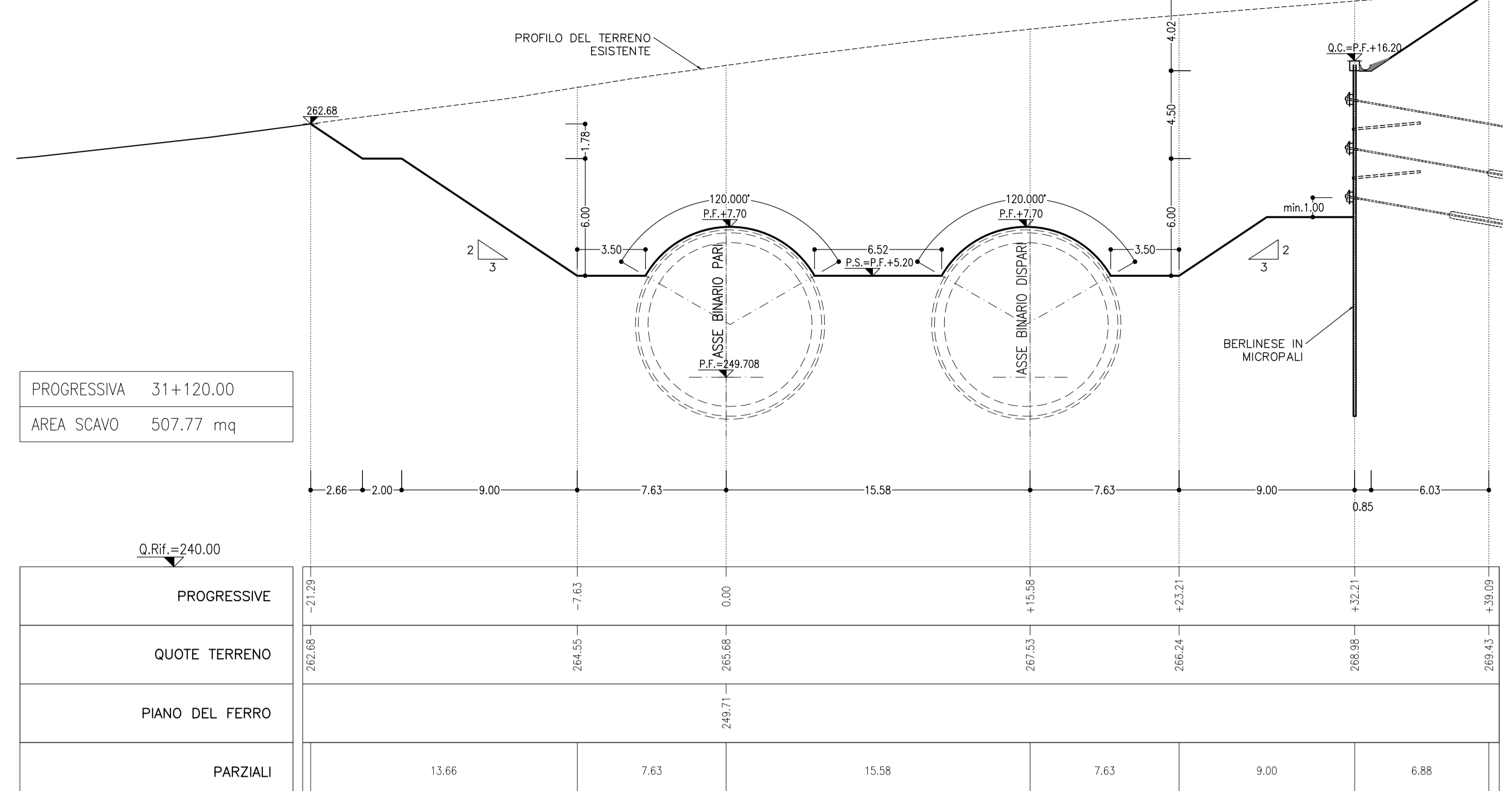


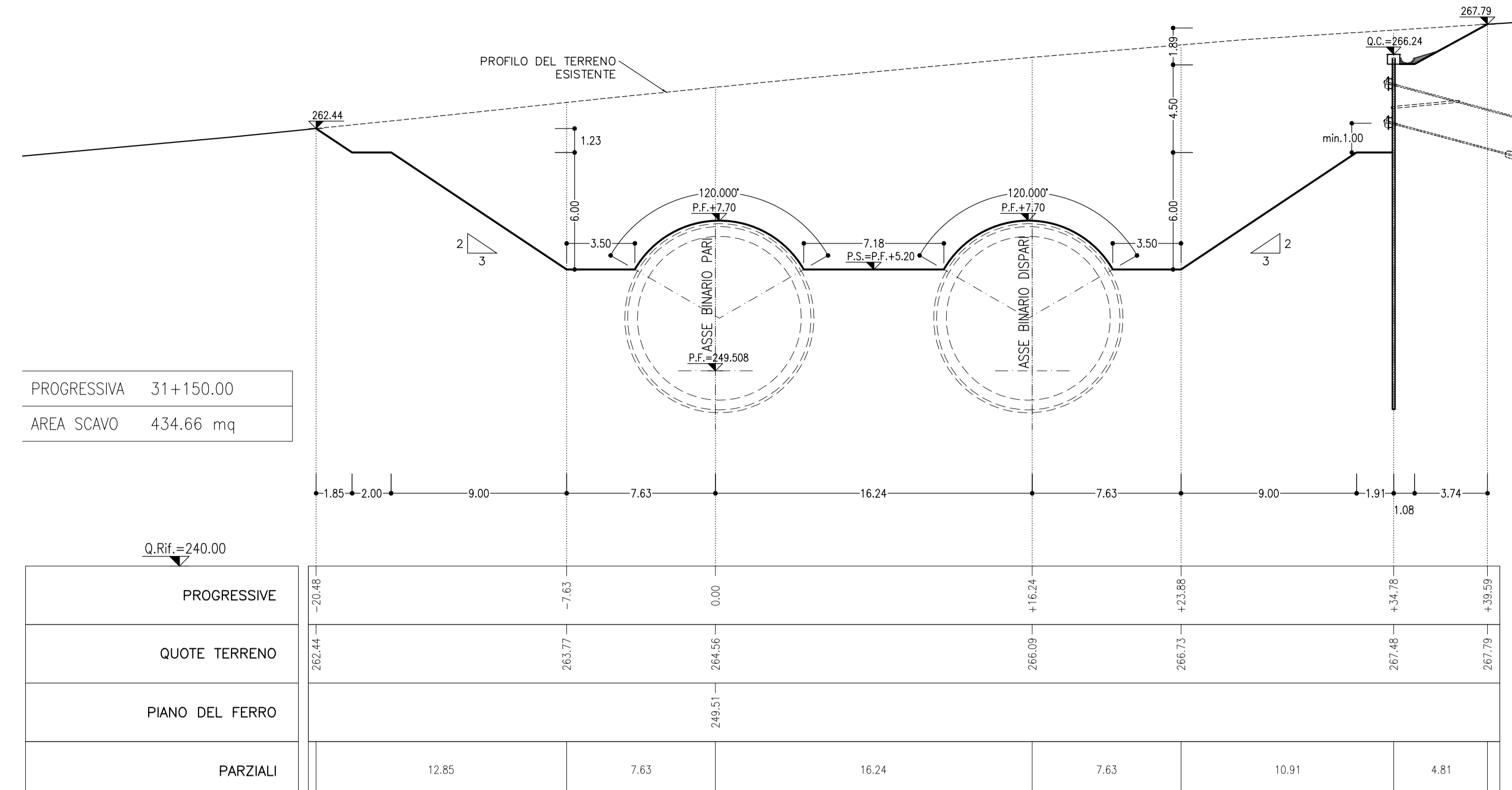
**SEZIONE A-A**  
SCALA 1:200



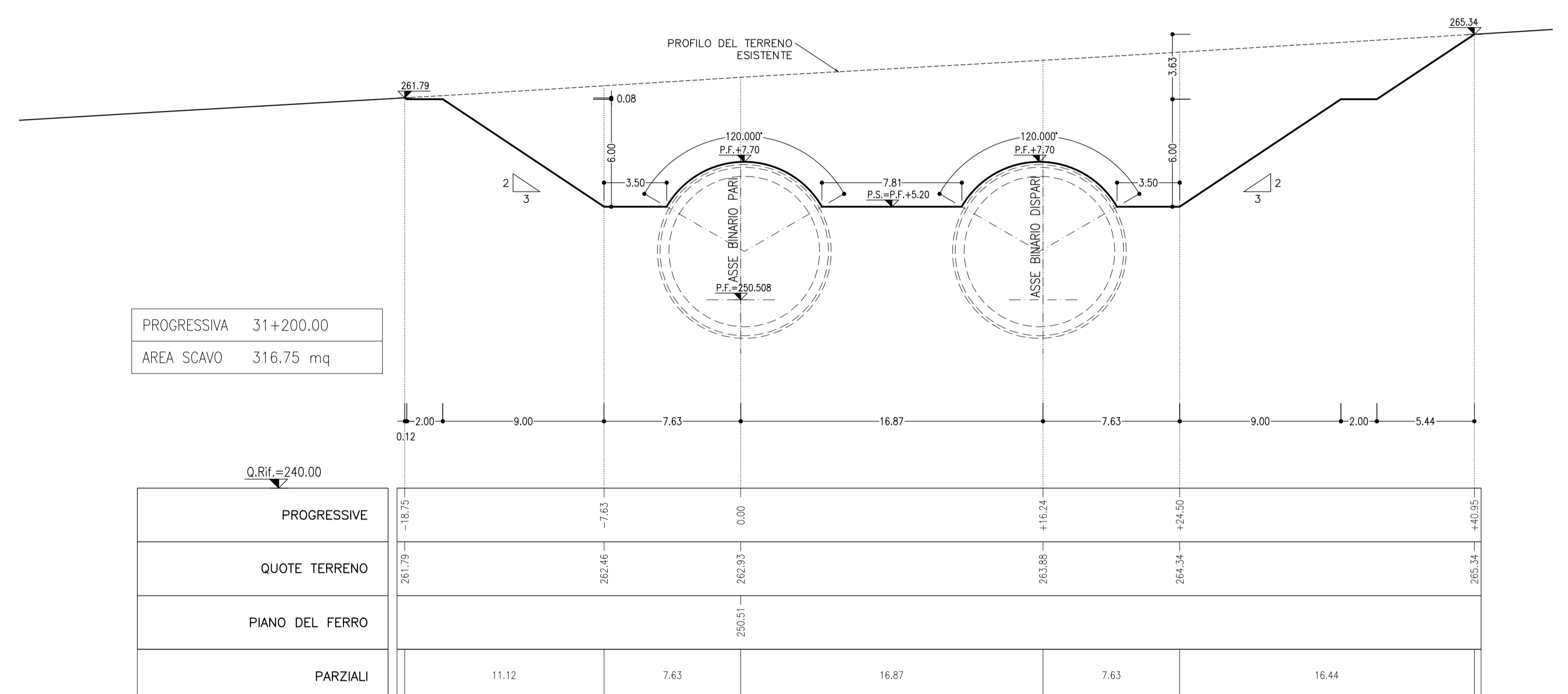
**SEZIONE B-B**  
SCALA 1:200



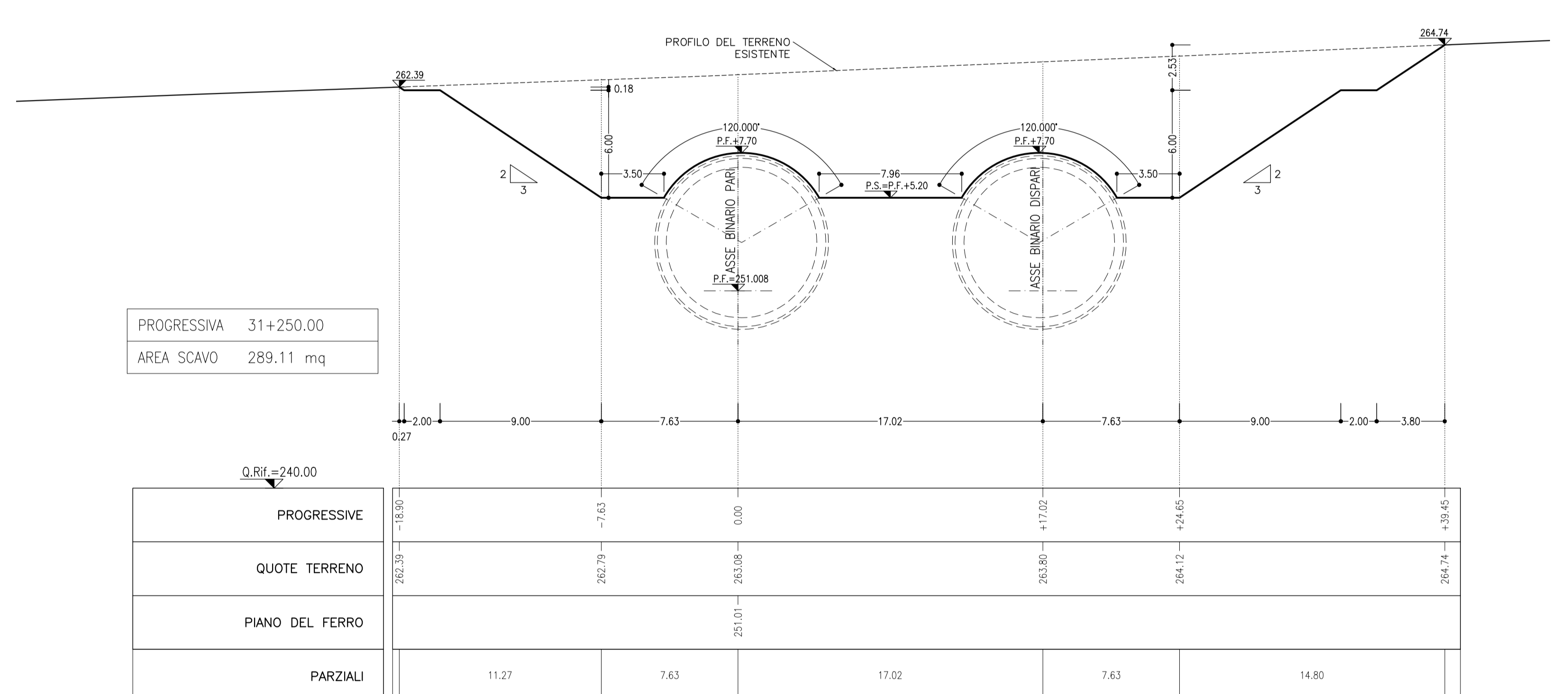
**SEZIONE C-C**  
SCALA 1:200



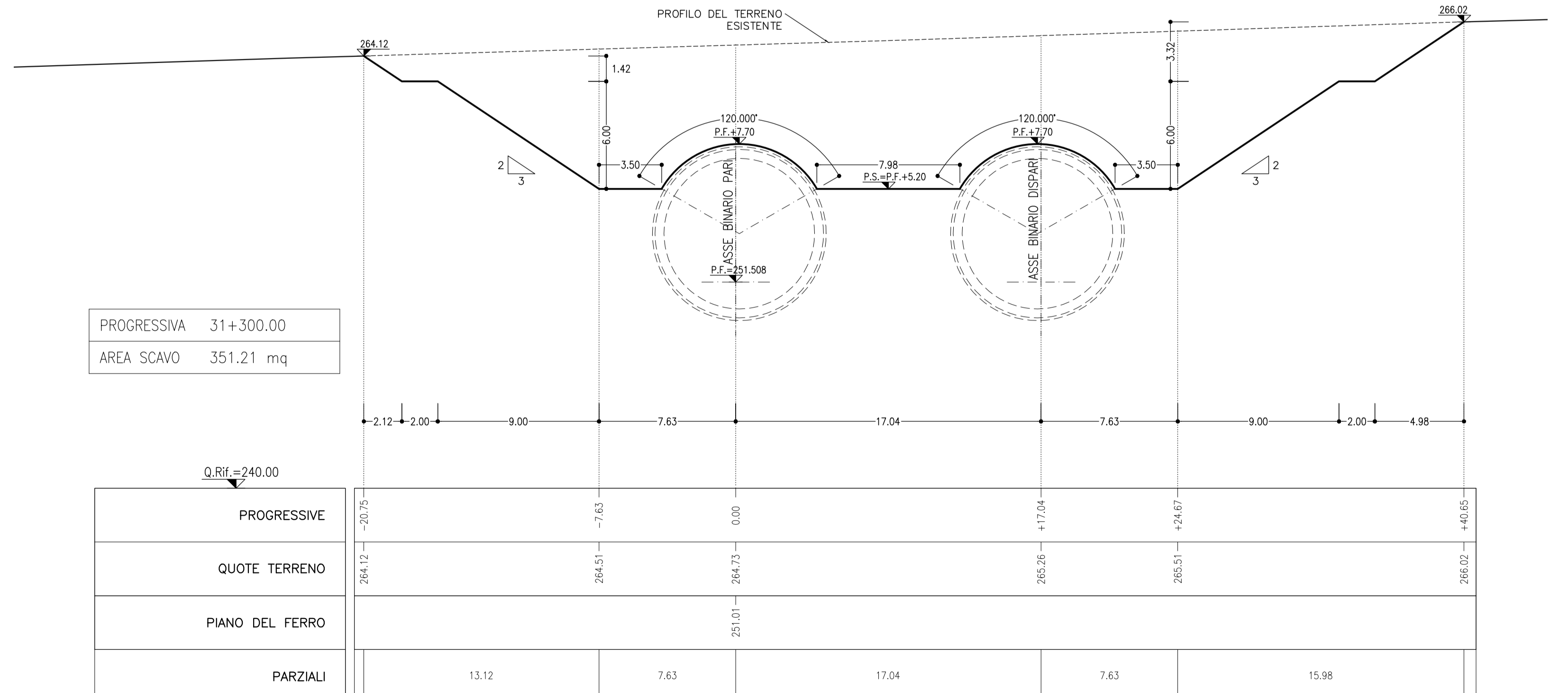
**SEZIONE D-D**  
SCALA 1:200



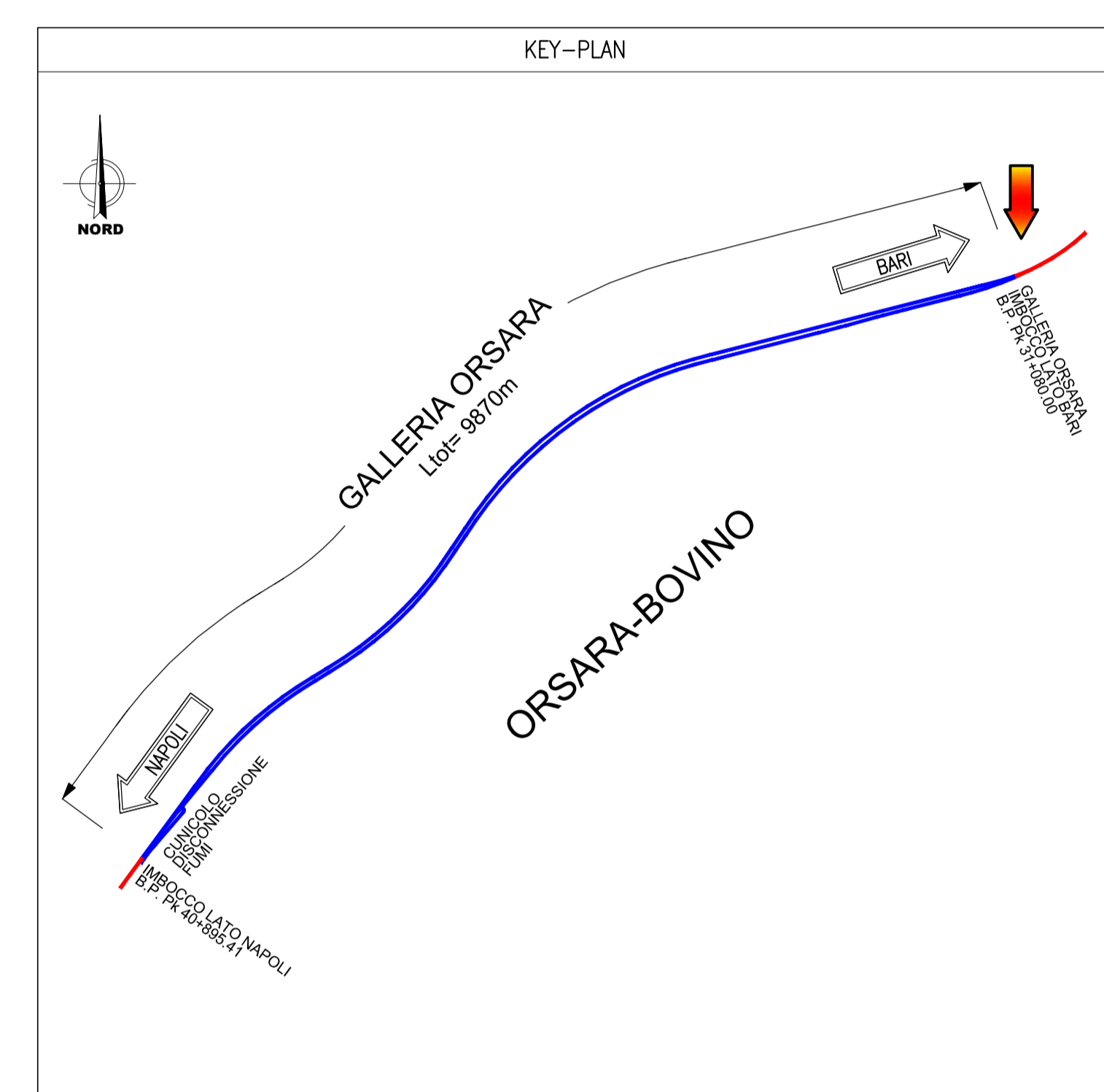
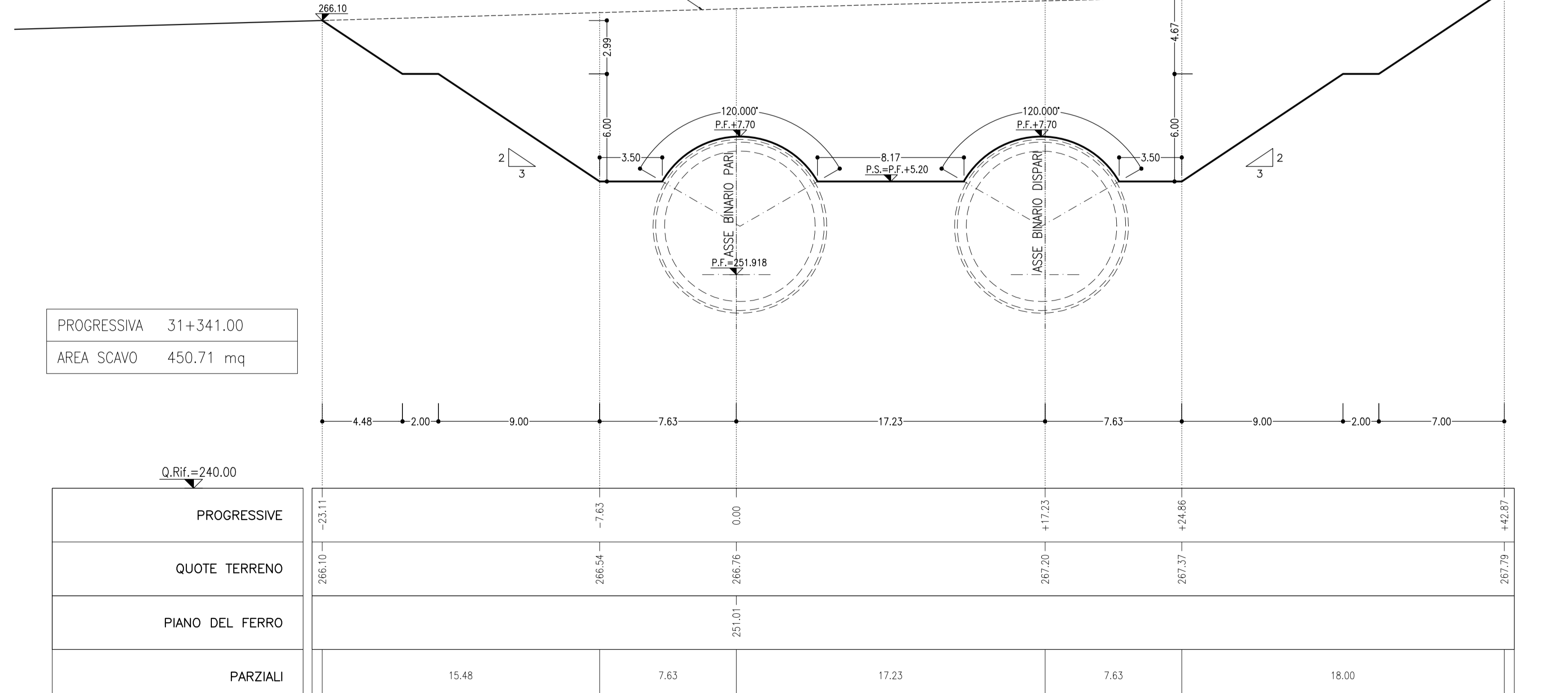
**SEZIONE E-E**  
SCALA 1:200



**SEZIONE F-F**  
SCALA 1:200



**SEZIONE G-G**  
SCALA 1:200



**NOTE**

- PER LE CARATTERISTICHE DEI MATERIALI E NOTE DI CARATTERE GENERALE SI RIMANDA ALL'ELABORATO IF1W00D07SPGN0000002A
- EVENTUALI DIFFERENZE TRA LE MISURE TOTALI E LE SOMMATORIE DELLE MISURE PARZIALI SONO DOWUTE AGLI ARROTONDAMENTI AUTOMATICI DI AUTOCAD

**LEGENDA**

P.F. = PIANO FERRO  
P.S. = PIANO DI SCAVO

COMMITTENTE:

PROGETTAZIONE:

**DIREZIONE TECNICA**  
U.O.

**PROGETTO DEFINITIVO**

**ITINERARIO NAPOLI - BARI**  
**RADDOPPIO TRATTA BOVINO - ORSARA**

**GALLERIA ORSARA - CONSOLIDAMENTO CON PROTESI IMBOCCO LATO BARI**  
Fase provvisoria - Sezioni caratteristiche

SCALA: 1:200

Revis.	Descrizione	Redatto	Data	Verificato	Data	Approvato	Data	Autorizzato	Data
A	Emissione Esecutiva	E.F.	Set 2018	P.F.	Set 2018	D. Apice	Set 2018	A. Scimone	Set 2018
B	Emissione Esecutiva	E.F.	Dic 2018	P.F.	Dic 2018	D. Apice	Dic 2018	A. Scimone	Dic 2018

FATTORE DI PLOTTAGGIO: LAYOUT\_1.mxd Layout n. 1 mm su carta