



COMUNE DI IMPERIA PROVINCIA DI IMPERIA

CARTOGRAFIA

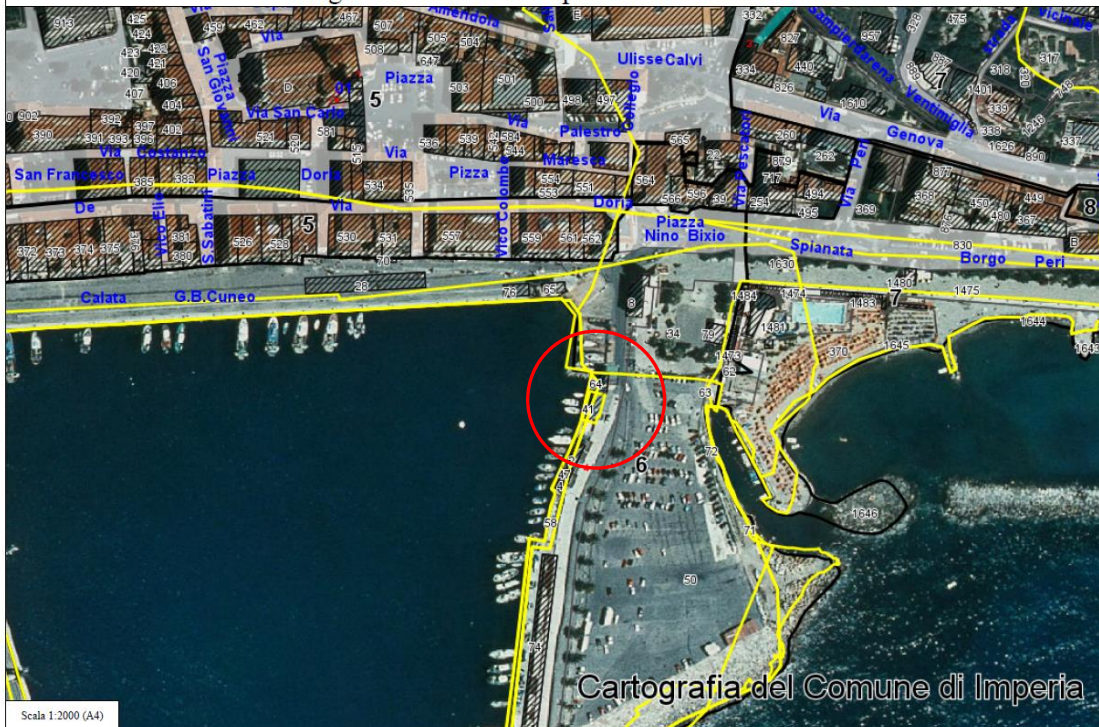
Allegata all'istanza di
S.U.A.P. per realizzazione di banchinetta, installazione di bigo ed opere accessorie

Richiedente: Sig. Luca Pistarino, Legale Rappresentante della Soc. Pistarino Luigi sas di Pistarino Luca e C., e
Concessionario Demanio Marittimo.

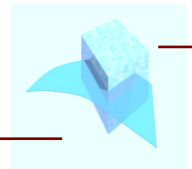
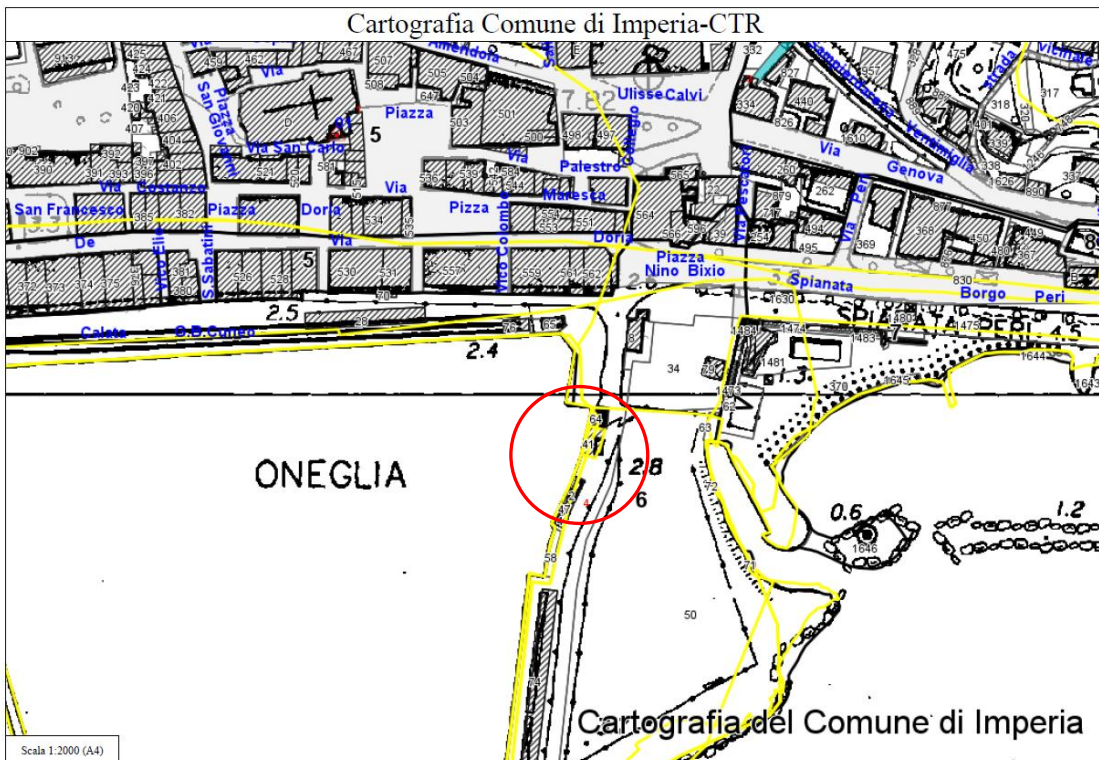
Progettista: arch. Claudia PONZIO

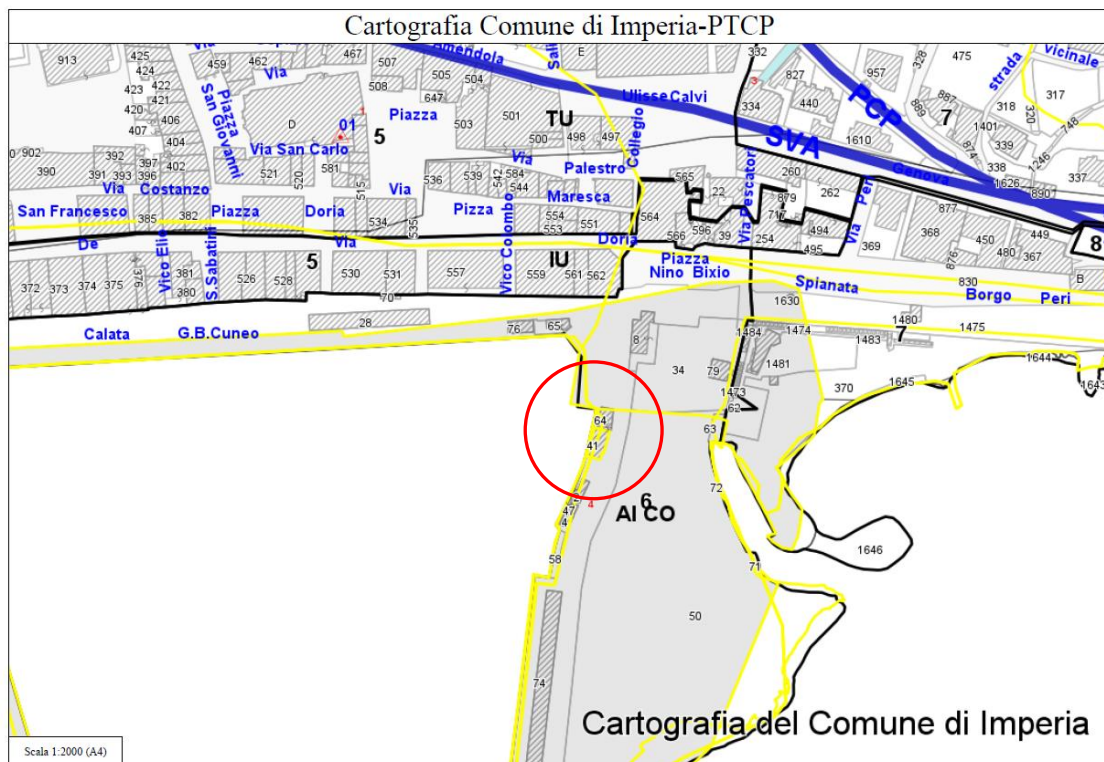
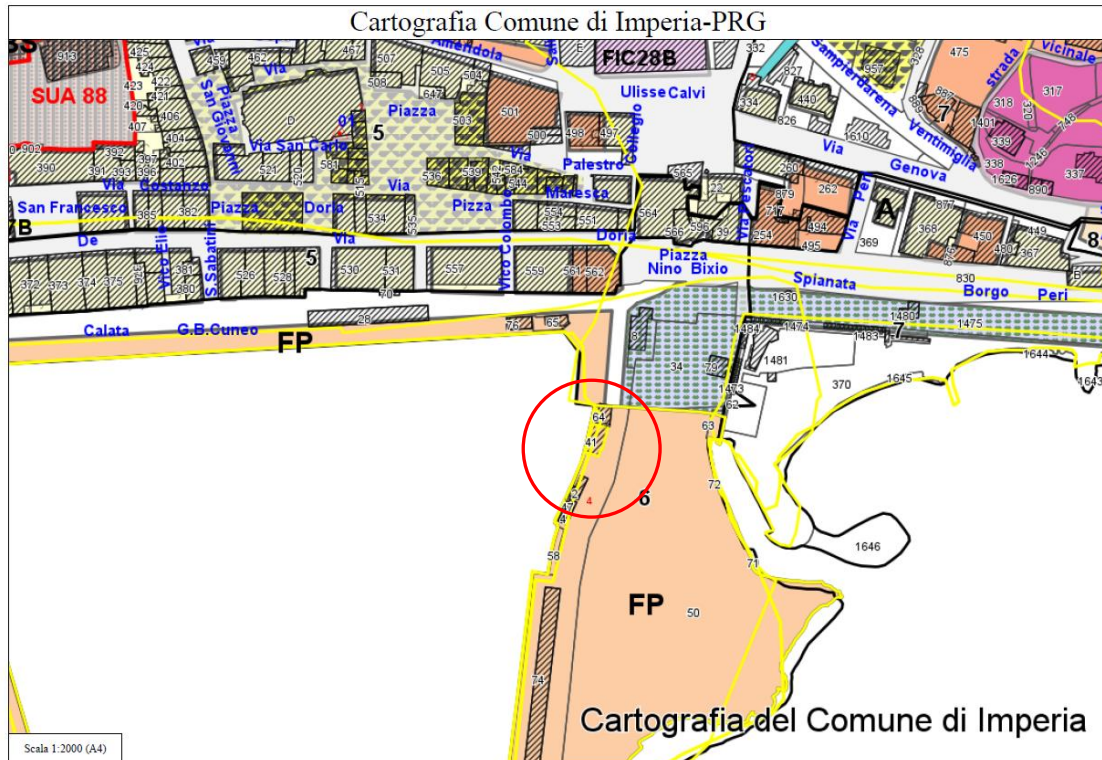
Imperia 15/03/2018

Cartografia Comune di Imperia-RIPRESA AEREA



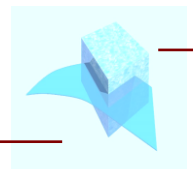
Cartografia Comune di Imperia-CTR





PTCP ASSETTO INSEDIATIVO –AI CO

Via G. Strafforello, 14, 18100 Imperia
 Tel +39 0183 96 12 99 cell +39 338 58 68 701– e-mail claudia.ponzio@fastwebnet.it
 P.I. 012 012 700 87 - C.F. PNZ CLD 70A68 E290G
 Iscritta all'Ordine Professionale degli Architetti PPC della Provincia di Imperia al n°325




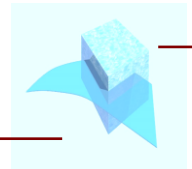
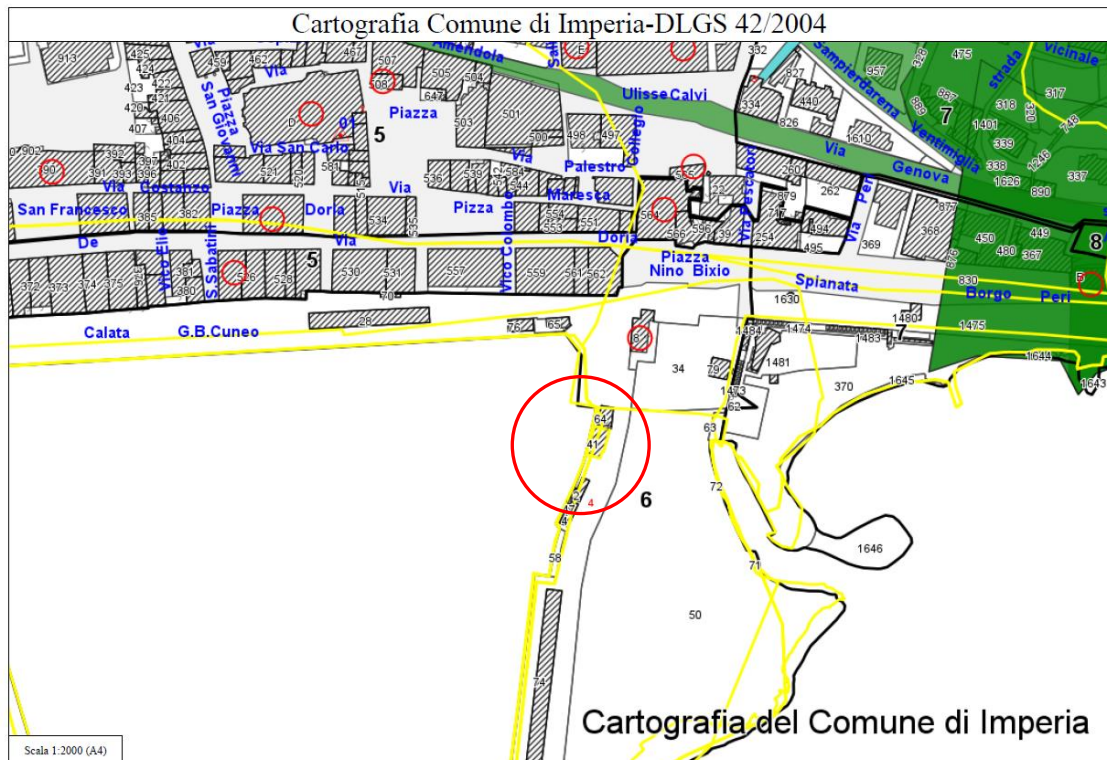
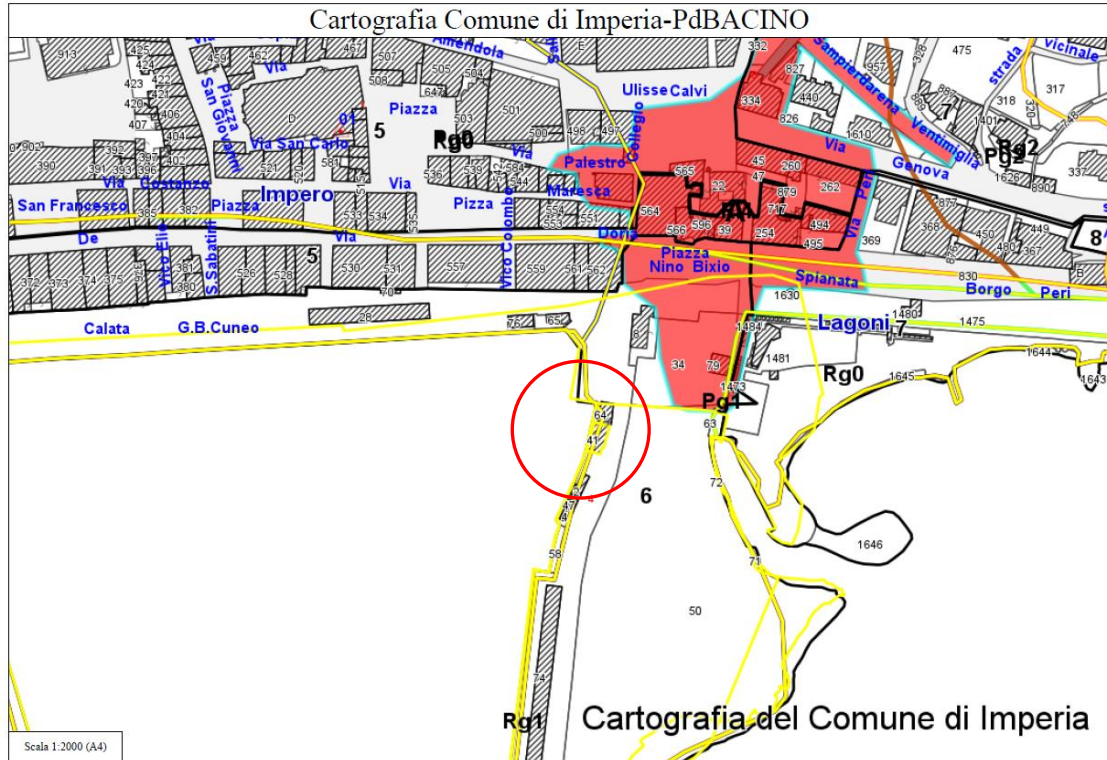


PTCP ASSETTO VEGETAZIONALE – COL ISS MA



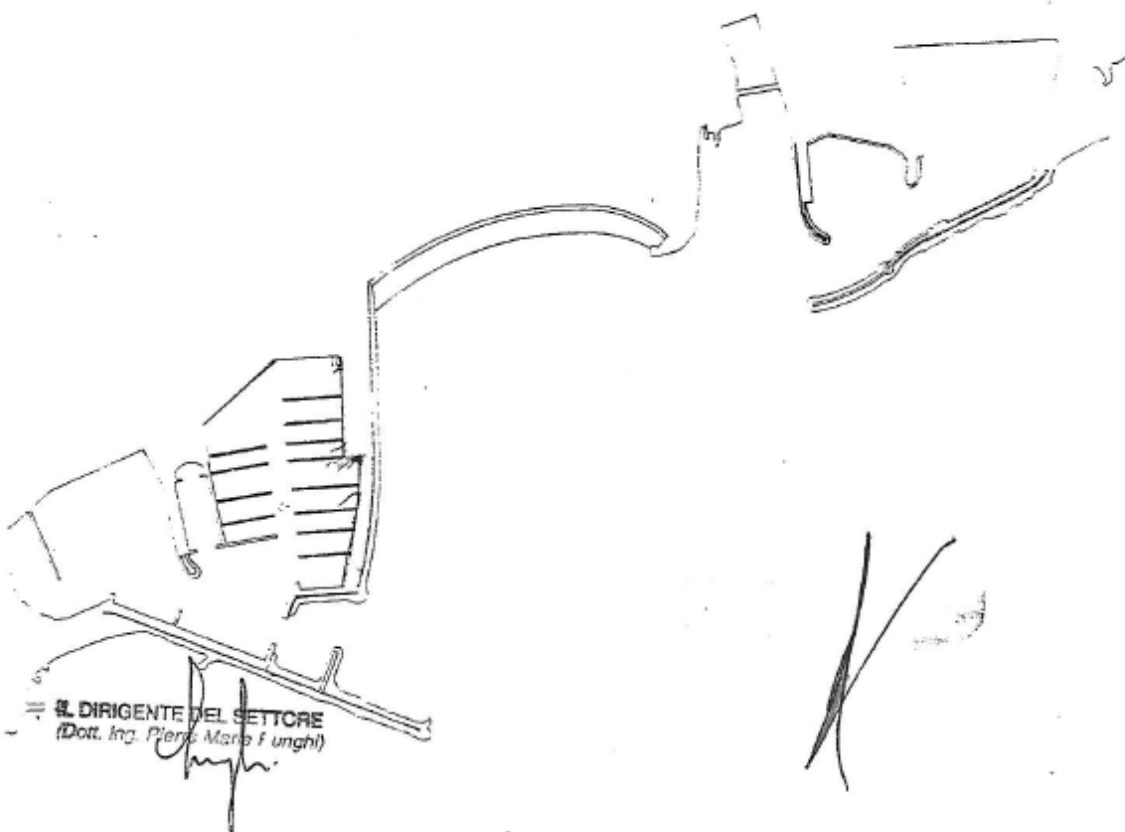
PTCP ASSETTO GEOMORFOLOGICO – MO B






Capitaneria del Porto di Imperia

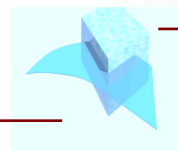
con la collaborazione del
Comune di Imperia

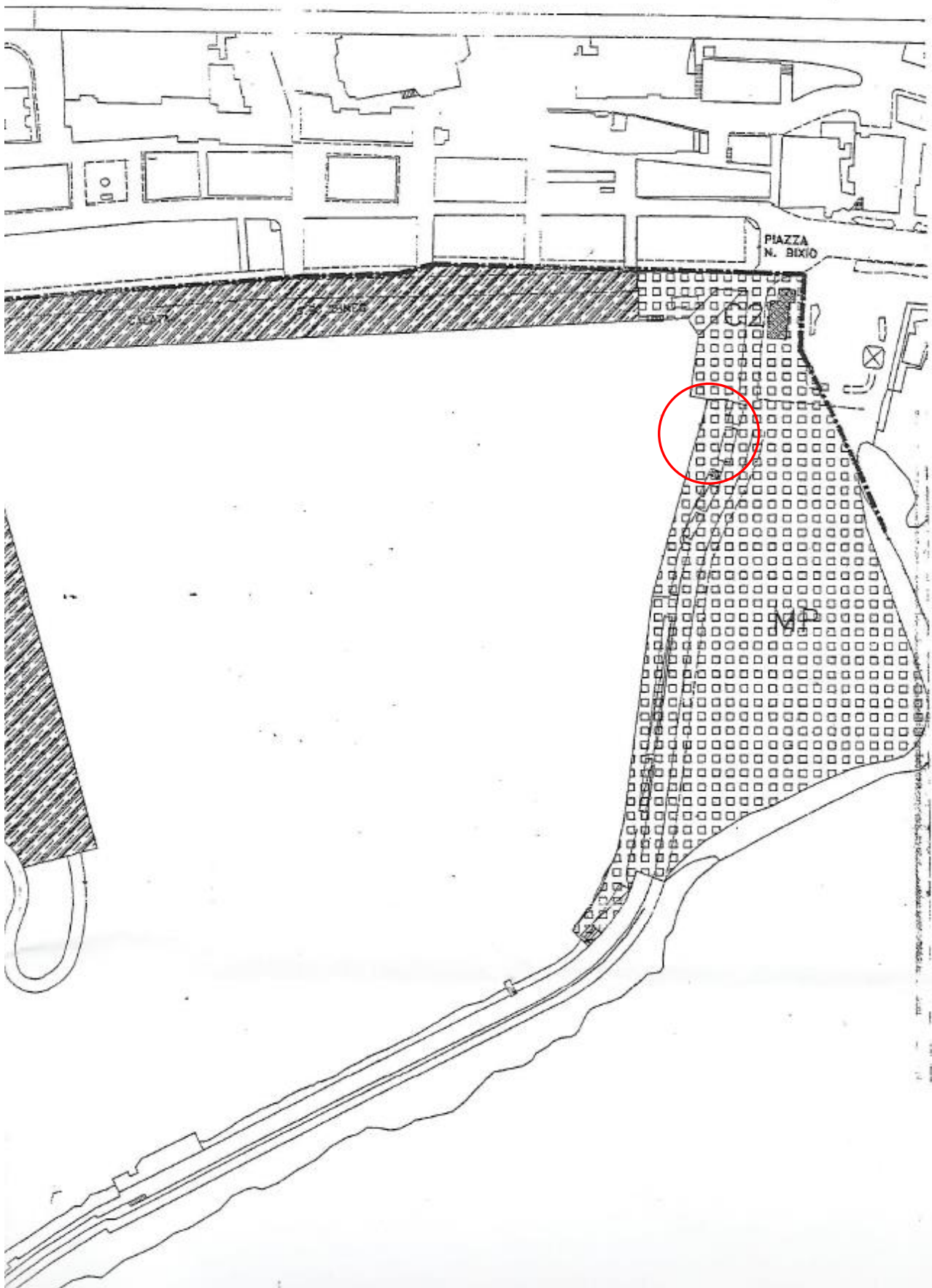


Piano Regolatore del Porto di Imperia

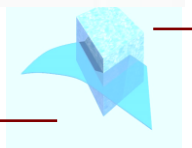
Aggiornamento in conformità alle prescrizioni del Ministero dell'Ambiente














titolo : Porto di Imperia Zonizzazione - dimensionamento	tavola : H.3						
Revisione documentazione (anno 2001) :  Studio Associato Ingg. Giancarlo Bussetti & Francesco Cozzi Consulenza e Ingegneria per il settore marittimo-portuale	scala : 1: 2.000						
	file : TAV_H3.dwg						
	<table border="1"><tr><td></td><td>0</td><td>GIUGNO 2001</td></tr><tr><td>approv.</td><td>rev.</td><td>data</td></tr></table>		0	GIUGNO 2001	approv.	rev.	data
	0	GIUGNO 2001					
approv.	rev.	data					





Via G. Strafforello, 14, 18100 Imperia
Tel +39 0183 96 12 99 cell +39 338 58 68 701- e-mail claudia.ponzio@fastwebnet.it
P.I. 012 012 700 87 - C.F. PNZ CLD 70A68 E290G
Iscritta all'Ordine Professionale degli Architetti PPC della Provincia di Imperia al n°325



	ZONA BALNEARE
	BANCHINE PORTO TURISTICO
	VERDE PUBBLICO
	PARCHEGGI
	ATTREZZATURA TECNICA E CANTIERISTICA
	AREA TECNOLOGICA (DEPURATORE)
	BANCHINE TRAFFICI MARITTIMI
	TRAFFICI MARITTIMI : SILI OLEARI
	SERVIZI PORTUALI PARCHEGGI
	SERVIZI PER LA NAVIGAZIONE, INFRASTRUTTURE URBANE E PARCHEGGI
	VOLUMETRIE AMMINISTRAZIONE DELLO STATO
	VOLUMETRIE ESPANSIONE INDUSTRIALE
	VOLUMETRIE PER ATTIVITA' CANTIERISTICHE E ARTIGIANALI

VOLUMETRIE ASSERVITE AI TRAFFICI MARITTIMI

Stiga	Destinazione	Superficie di zona (mq)	Superficie lorda al uso max (mq)	Superficie coperta attuale (mq)	Superficie coperta max (mq)	Altezza max (m)	Volume max (mc)
TM1	Sili oleari	7.250		0	3.000	18	
TM2	Infrastruttura e depositi	8.620	25.000	0	5.800	18	104.400
MP	Mercato ittico	600	800	0	600	5,00	3.500

Imperia, 15/03/2018

