

















**LEGENDA**

-  LIMITE SITO PETROLCHIMICO MULTISOCIETARIO (muro di cinta)
-  AREA DI INTERVENTO
-  STRADA VALENZA PAESAGGISTICA
-  STRADA PANORAMICA
-  CITTA' CONSOLIDATA
-  AREA RISPETTO ZONE INTERESSE ARCHEOLOGICO
-  AREA RISPETTO SITI STORICO CULTURALI
-  VINCOLO ARCHEOLOGICO
-  STRATIFICAZIONE INSEDIATIVA SITI STORICO CULTURALI
-  VINCOLO PAESAGGISTICO
-  FORMAZIONI ARBUSTIVE
-  AREA UMIDA
-  AREA BOSCATI
-  RISPETTO AREA BOSCATI

0			26-09-2017		
Emissione per Enti			ERM	Laino	Ciserani
Revisione	DATA	DESCRIZIONE	PREPARATO	VERIFICATO	APPROVATO
					
			Commissa n°		
			Ordine n° 4400052837		
			Disegno n° QA7		
IMPIANTO: CENTRALE DI COGENERAZIONE DI BRINDISI					
UPGRADING TECNOLOGICO DEI SISTEMI DI COMBUSTIONE GRUPPI CC2 E CC3					
<b>TAVOLA 7</b>			Commissa SA n° 022847-02		
CARTA DEL PAESAGGIO			Disegno n° QA7		
			SCALA 1:50.000	Fg. 1 di 1	