




AUTOSTRADA (A11): FIRENZE - PISA NORD

TRATTO: FIRENZE - PISTOIA

AMPLIAMENTO ALLA TERZA CORSIA

LOTTO 1

PROGETTO ESECUTIVO

DOCUMENTAZIONE GENERALE												
PARTE GENERALE												
Elenco elaborati												
						IL RESPONSABILE INTEGRAZIONE PRESTAZIONI SPECIALISTICHE			IL DIRETTORE TECNICO			
						Ing. Andrea Federico Ceppi Ord. Ingg. Milano n.A26059			Ing. Orlando Mazza Ord. Ingg. Pavia n.1496 DIVISIONE PROGETTAZIONE E D.L. NUOVE OPERE AUTOSTRADALI			
CODICE IDENTIFICATIVO											Ordinatore	
RIFERIMENTO PROGETTO				RIFERIMENTO DIRETTORIO				RIFERIMENTO ELABORATO				-
Codice Commessa	Lotto, Sub-Prog. Cod. Appalto	Fase	Capitolo	Paragrafo	WBS tipologia progressivo	PARTE D'OPERA	Tipo	Disciplina	Progressivo	Rev.	-	
111117	LL01	PE	DG	GEN	00000	00000	E	GEN	0001	4	SCALA -	
 <small>gruppo Atlantia</small>		PROJECT MANAGER:				SUPPORTO SPECIALISTICO:				REVISIONE		
		Ing. Paolo Simonetta Ord. Ingg. Varese n.2239								n.	data	
										0	Maggio 2018	
										1	Luglio 2018	
										2	Ottobre 2018	
REDATTO:						VERIFICATO:						
						VISTO DEL COMMITTENTE			VISTO DEL CONCEDENTE			
						 IL RESPONSABILE UNICO DEL PROCEDIMENTO Ing. Giovanni Scotto Lavina			 Ministero delle Infrastrutture e dei Trasporti <small>DIPARTIMENTO PER LE INFRASTRUTTURE, GLI AFFARI GENERALI ED IL PERSONALE STRUTTURA DI VIGILANZA SULLE CONCESSIONARIE AUTOSTRADALI</small>			

AUTOSTRADA A11: Firenze Pisa Nord
Tratto Firenze - Pistoia
Ampliamento alla terza corsia
Progetto esecutivo - Lotto 1

Cap	Par	WBS	PDO	Tip.	DISC.	NUM	Rev.	Titolo 1	Titolo 2	Scala	Data
SD	ARC							ARCHEOLOGIA			
SD	ARC	00000	00000	R	ARC	0001	0	Accordo ex articolo 25, comma 14 del D. Lgs. 50/2016 concernente le attività di	verifica preventiva dell'interesse archeologico e le forme di divulgazione delle indagini	-	Maggio 2018
SD	BOB							BONIFICA ORDIGNI BELLICI			
SD	BOB	00000	00000	R	GEN	0040	1	Relazione tecnica		-	Settembre 2018
SD	BOB	00000	00000	D	GEN	1110	1	Planimetria	Nodo terminale urbano di Peretola	1:1.000	Settembre 2018
SD	BOB	00000	00000	D	GEN	0041	1	Planimetria	Tav. 1/6	1:1.000	Settembre 2018
SD	BOB	00000	00000	D	GEN	0042	1	Planimetria	Tav. 2/6	1:1.000	Settembre 2018
SD	BOB	00000	00000	D	GEN	0043	1	Planimetria	Tav. 3/6	1:1.000	Settembre 2018
SD	BOB	00000	00000	D	GEN	0044	1	Planimetria	Tav. 4/6	1:1.000	Settembre 2018
SD	BOB	00000	00000	D	GEN	0045	1	Planimetria	Tav. 5/6	1:1.000	Settembre 2018
SD	BOB	00000	00000	D	GEN	0046	1	Planimetria	Tav. 6/6	1:1.000	Settembre 2018
SD	PMA							PIANO DI MONITORAGGIO AMBIENTALE			
SD	PMA	00000	00000	R	MAM	0005	2	Relazione generale		-	Novembre 2018
SD	PMA	00000	00000	D	MAM	0006	1	Corografia Generale		1:25000	Settembre 2018
SD	PMA	00000	00000	D	MAM	0007	1	Planimetria con ubicazione siti	Planimetria di progetto - Tav. 1	1:5000	Settembre 2018
SD	PMA	00000	00000	D	MAM	0008	1	Planimetria con ubicazione siti	Planimetria di progetto - Tav. 2	1:5000	Settembre 2018
SD	PMA	00000	00000	D	MAM	0009	1	Planimetria con ubicazione siti	Planimetria di progetto - Tav. 3	1:5000	Settembre 2018