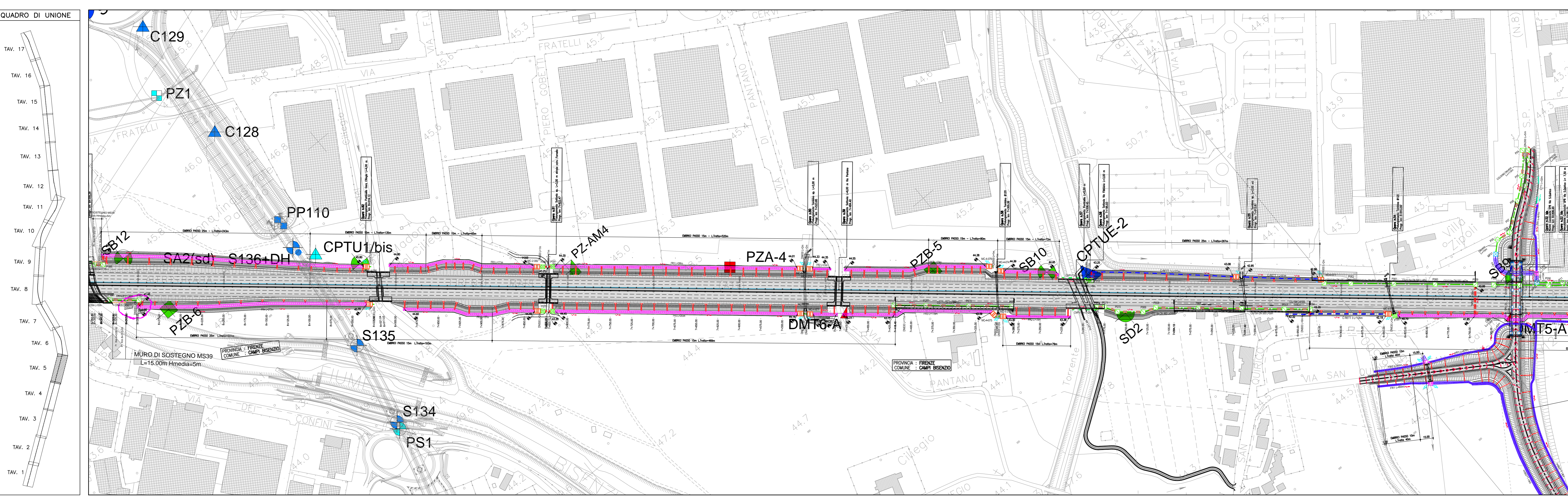
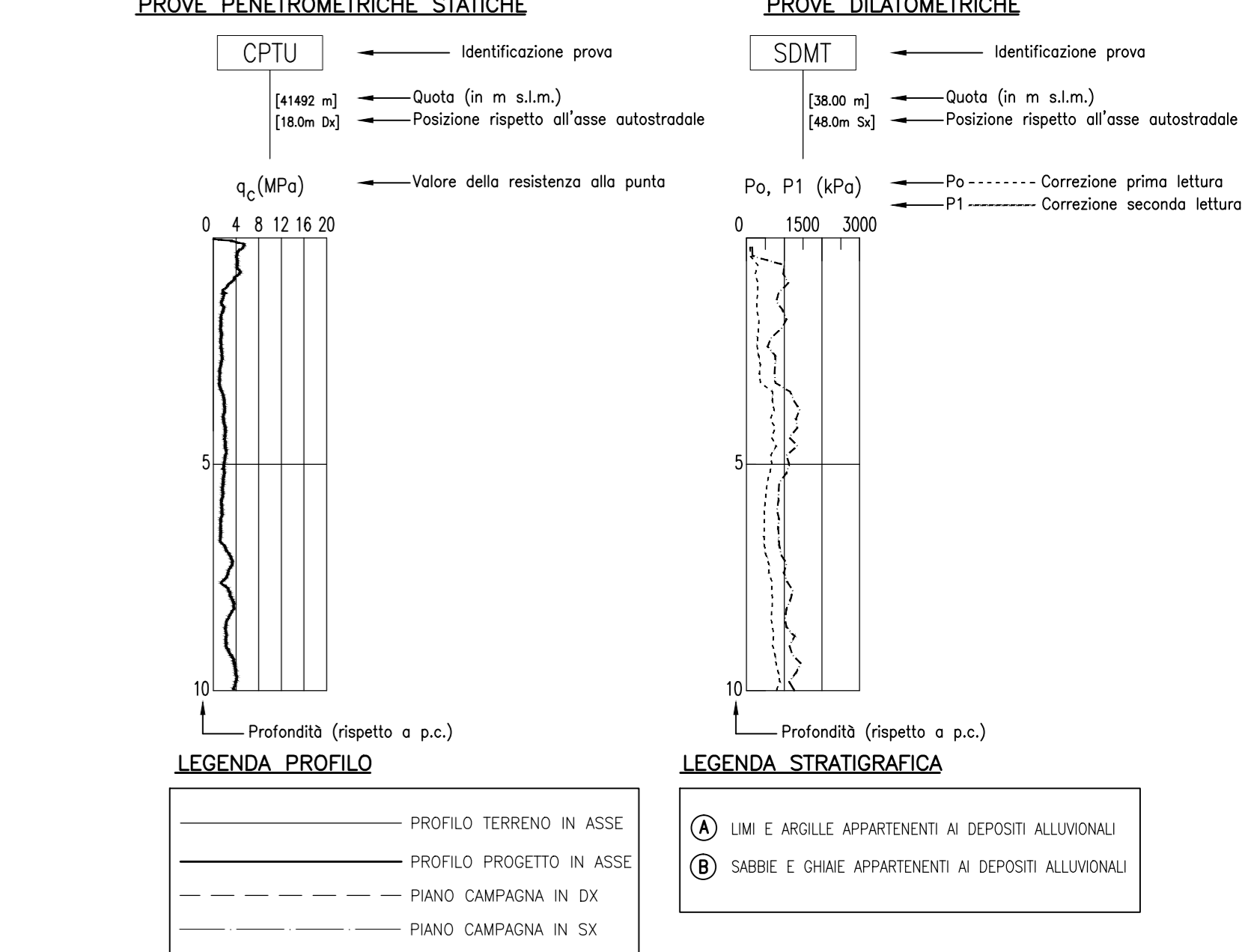
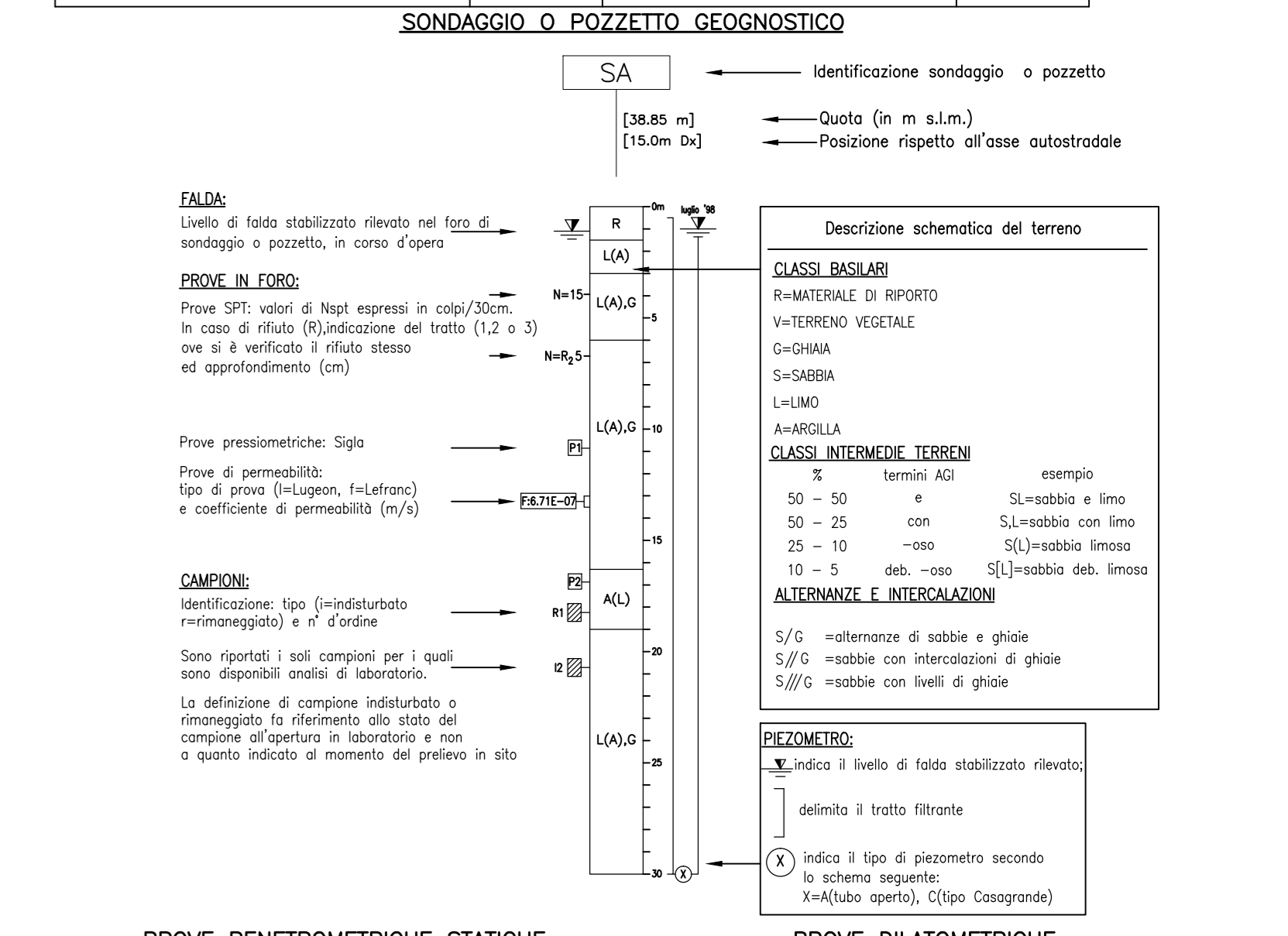


DISTANZE PROGRESSIVE	QUOTE AUTOSTRADA ESIST.	QUOTE PROGETTO	QUOTE PIANO CAMPAGNA DX	QUOTE PIANO CAMPAGNA SX	ETOMETRICHE
8500.000	850.000	850.000	850.000	850.000	83
8550.000	855.000	855.000	855.000	855.000	82
8600.000	860.000	860.000	860.000	860.000	81
8650.000	865.000	865.000	865.000	865.000	80
8700.000	870.000	870.000	870.000	870.000	79
8750.000	875.000	875.000	875.000	875.000	78
8800.000	880.000	880.000	880.000	880.000	77
8850.000	885.000	885.000	885.000	885.000	76
8900.000	890.000	890.000	890.000	890.000	75
8950.000	895.000	895.000	895.000	895.000	74
9000.000	900.000	900.000	900.000	900.000	73
9050.000	905.000	905.000	905.000	905.000	72
9100.000	910.000	910.000	910.000	910.000	71
9150.000	915.000	915.000	915.000	915.000	70
9200.000	920.000	920.000	920.000	920.000	69
9250.000	925.000	925.000	925.000	925.000	68
9300.000	930.000	930.000	930.000	930.000	67



Compagnia d'indagine	Sondaggi a carotaggio continuo	Sondaggi a distruzione	Pozzetti	DMT	CPT	CPTU
Indagini previste Fase E	SE	PZE				CPTU-E
Indagini previste Fase B	SB/SD	PZ-AM				CPTU-B
Indagini previste Fase A	SA	SA-CH	PZ	DMT-A		CPTU-A
Indagini pregresse - Compagnia 2003 Prato Signa PD	S	PZ				CPTU
Indagini pregresse - Compagnia 2007 Prato Signa PD	S	S-CH	PZ			C
Indagini pregresse - Compagnia 1998 Svincolo di Peretola	S	PZ				P
Indagini pregresse - Compagnia 2007 Svincolo di Peretola	SV	PZ				CPTE
Indagini pregresse - Compagnia 1998 Interconnessione A1-A11	S					CP
Indagini pregresse - Compagnia 2003 Area servizio Peretola nord	PZ					
Indagini pregresse - Piano Strutturale Comune di Casenzano	S					CPT

CLASIFICAZIONE POZZI PER TIPO D'USO (DATI DA CONSORZIO LAMMA - REGIONE TOSCANA)	Simbolo	Descrizione
Pozzi industriali	🔴	Pozzi di tipo industriale
Pozzi domestici	🟡	Pozzi ad uso venatorio
Pozzi irrigazione	🟢	Pozzi ad uso zootecnico
Pozzi irrigazione attrezzatura sportiva	🟠	Pozzi di monitoraggio della falda
Pozzi irrigazione verde pubblico	🟤	Altri usi
Pozzi antiseisici	⚪	Usi non specificati
	⚫	Pozzi inattivi



autostrade per l'italia

AUTOSTRADA (A11): FIRENZE - PISA NORD
TRATTO: FIRENZE - PISTOIA

AMPLIAMENTO ALLA TERZA CORSIA
LOTTO 1

PROGETTO ESECUTIVO

DOMUMENTAZIONE GENERALE

PLANIMETRIA E PROFILO GEOTECNICO
TAVOLA 5/6

DA PROGRESSIVA 6+800
A PROGRESSIVA 8+350

IL PROGETTISTA SPECIALISTICO Ing. Marco D'Angelo Ord. Ingg. Milano n. 20195	IL RESPONSABILE INTERPRETAZIONE PRESTAZIONI SPECIALISTICHE Ing. Andrea Fabbro-Cappi Ord. Ingg. Milano n. 20195	IL DIRETTORE TECNICO Ing. Claudio Mazzoli Ord. Ingg. Pavia n. 1496
APPENDICE PROGETTO Codice Catastrale: 111117 Foglio: LL01 Particella: PE DG GTA 00000	CODICE IDENTIFICATIVO APPENDICE PROGETTO 00000 D APE 009 1	APPENDICE ELENCO Foglio: 1 Particella: 009 1 Scala: 1:20000/1:200

spea
INGEGNERIA

Ing. Paolo Simonetta
Ord. Ingg. Varese n. 2239

Aientia

Ing. Roberto Basso
Ord. Ingg. Varese n. 2239