






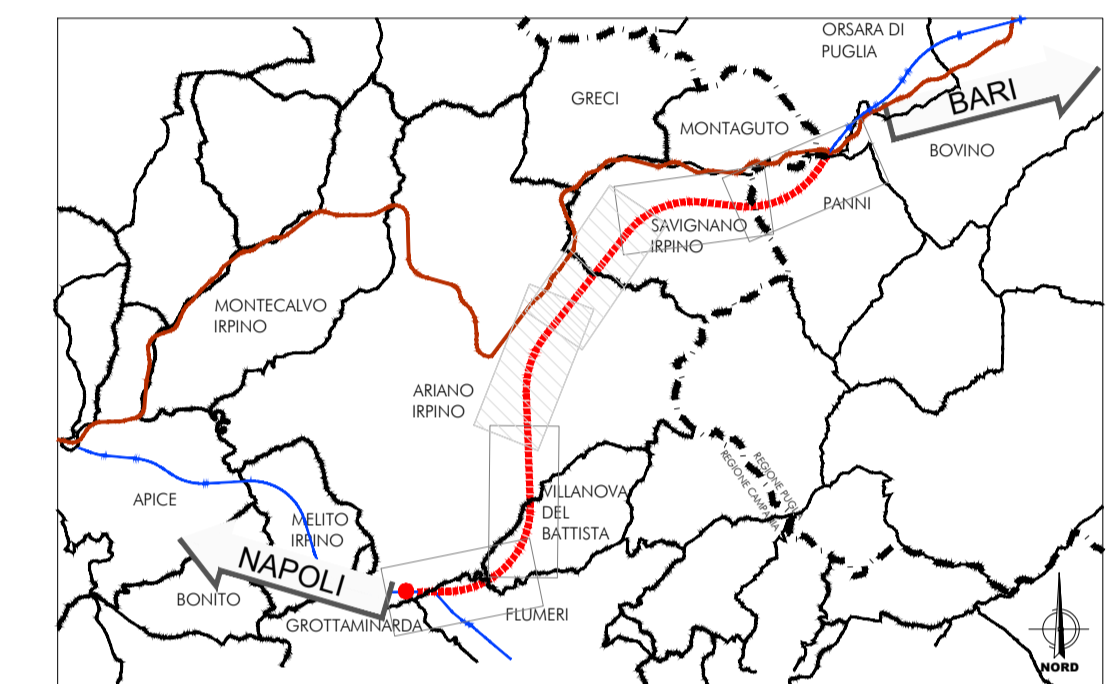
LEGENDA

Progetto

-  Tratti allo scoperto
-  Tratti in galleria
-  Tratti in viadotto
-  Confini Comunali
-  Confini Regionali

Elementi pedologici

-  Pianure alluvionali con materiale parentale definito da depositi fluviali (litocodice 2) e clima da mediterraneo a subtropicale (clima codice 44)
-  Pianure costiere con materiale parentale definito da depositi quaternari marini (litocodice 1) e clima da mediterraneo a subtropicale, parzialmente montano (clima codice 44)
-  Rilievi appenninici con materiale parentale definito da rocce sedimentarie terziarie indifferenziate (litocodice 5) e clima mediterraneo montano (clima codice 45)
-  Rilievi carbonatici tirrenici con materiale parentale definito da rocce sedimentarie calcaree (litocodice 10) e clima da mediterraneo oceanico a mediterraneo suboceanico parzialmente montano (clima codice 42)
-  Rilievi prealpini con materiale parentale definito da rocce sedimentarie terziarie indifferenziate (litocodice 10) e clima da mediterraneo oceanico a mediterraneo suboceanico, parzialmente montano. (clima codice 42)



COMMITTENTE:



PROGETTAZIONE:



**DIREZIONE TECNICA
U.O. ARCHITETTURA AMBIENTE E TERRITORIO**

PROGETTO DEFINITIVO

**ITINERARIO NAPOLI - BARI
RADDOPPIO TRATTA APICE - ORSARA
II LOTTO FUNZIONALE HIRPINIA - ORSARA**

STUDIO DI IMPATTO AMBIENTALE

Carta Pedologica tav 2/3

SCALA :
1:10.000

COMMESSA	LOTTO	FASE	ENTE	TIPO DOC.	OPERA/DISCIPLINA	PROGR.	REV.
IF1V	02	D	22	N4	SA000A	002	B

Revis.	Descrizione	Redatto	Data	Verificato	Data	Approvato	Data	Autorizzato	Data
A	Emissione Esecutiva	F. Rocchi	Sett. 2018	F. Petrelli	Sett. 2018	D. Aprea	Sett. 2018	D. Ludovici	
B	Emissione Esecutiva	F. Rocchi	FEB. 2019	F. Petrelli	FEB. 2019	D. Aprea	FEB. 2019	D. Ludovici	