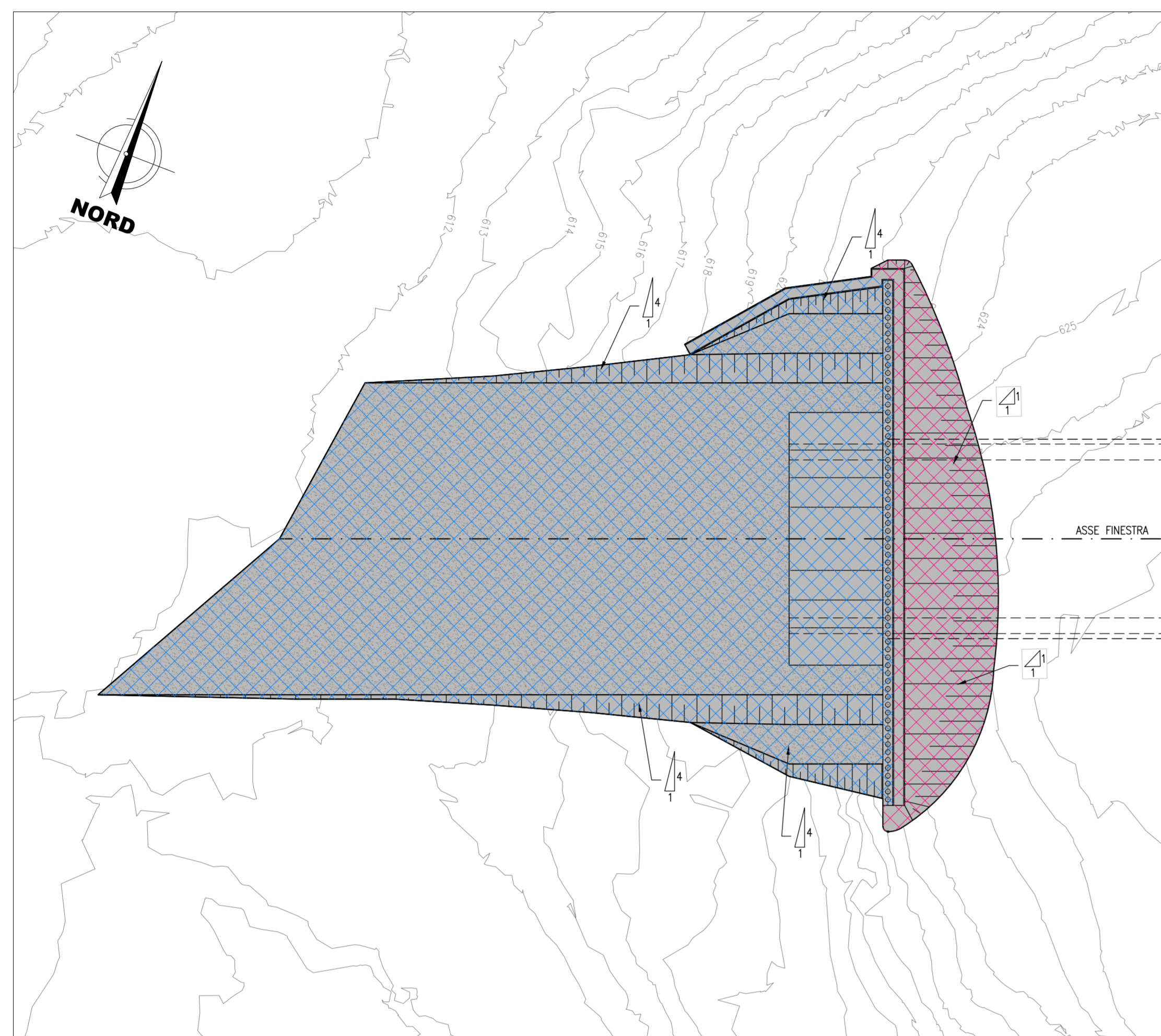
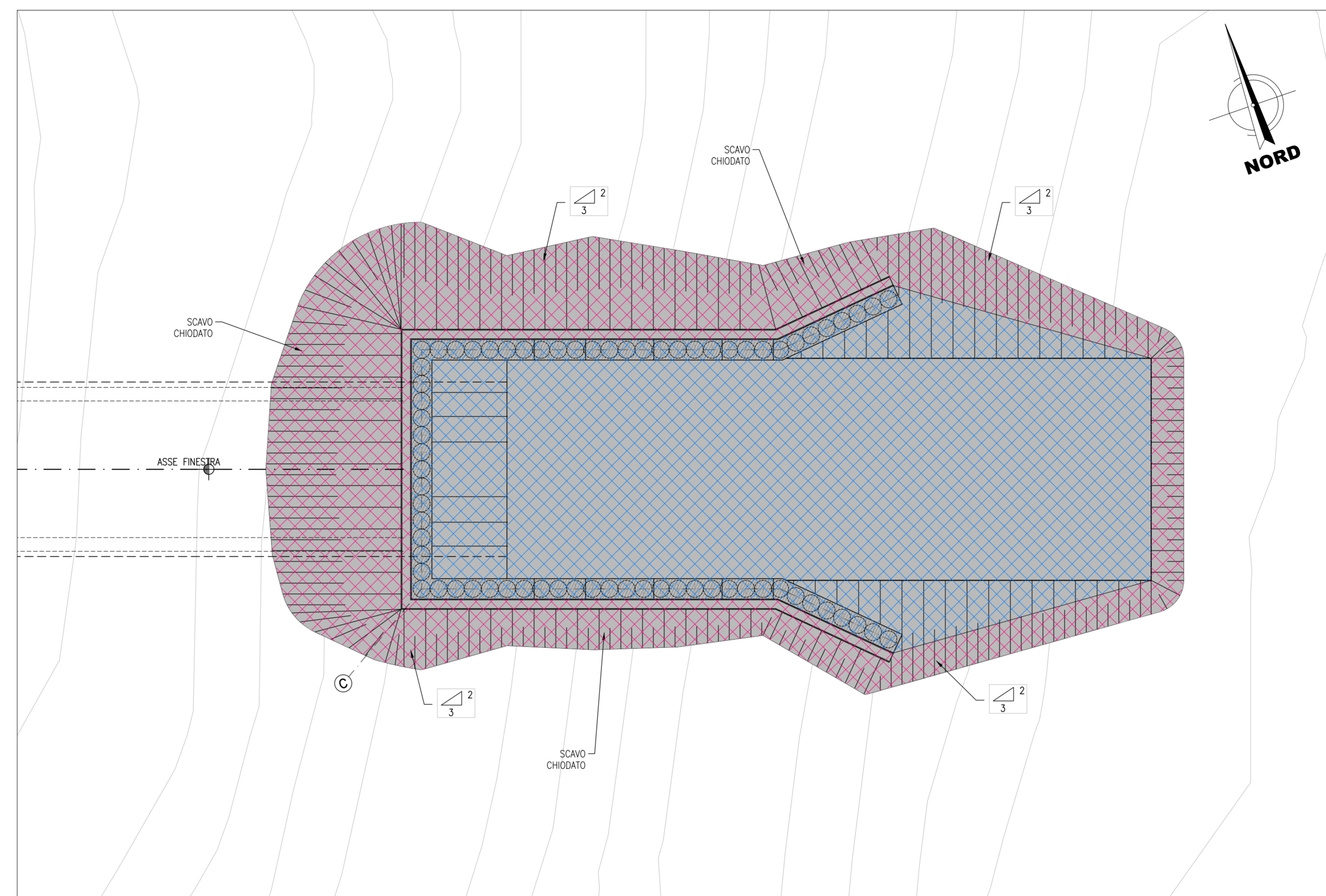


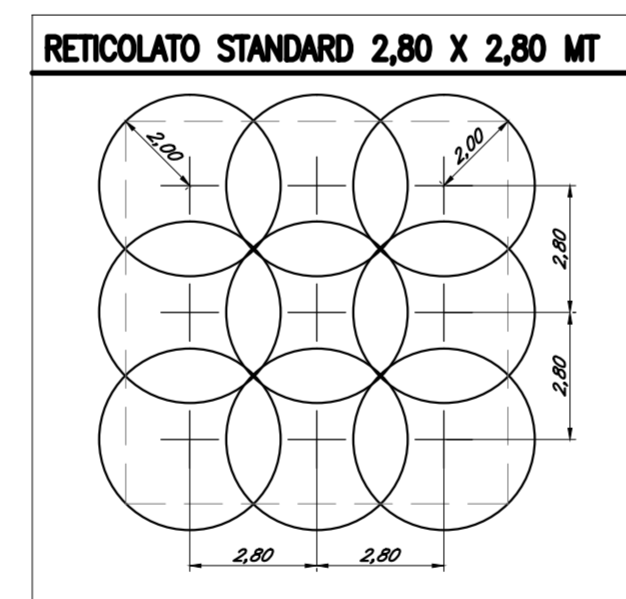
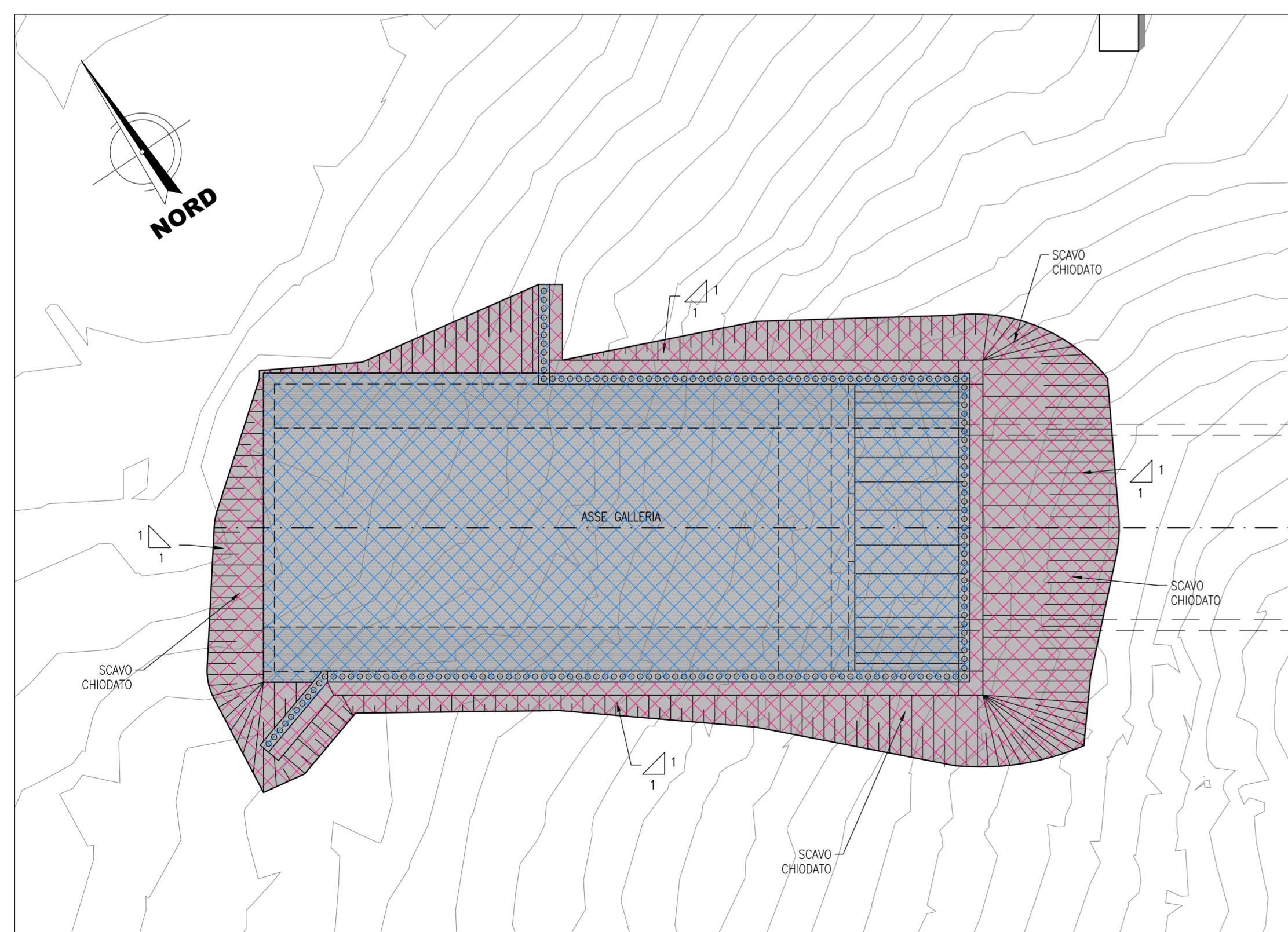
PLANIMETRIA
SCALA 1:200
FINESTRA COSTRUTTIVA F3



PLANIMETRIA
SCALA 1:200
FINESTRA COSTRUTTIVA F4



PLANIMETRIA
SCALA 1:200
FINESTRA COSTRUTTIVA F5



LEGENDA QUANTITA' BONIFICA DA ORDIGNI RESIDUATI BELLICI

ATTIVITA'	F3 (m ²)	F4 (m ²)	F5 (m ²)
BONIFICA DI SUPERFICIE per la ricerca fino a 1m di profondita' dal p.c., da eseguirsi su tutta l'area interessata dai lavori piu' un'area di sicurezza di 1,5m lungo il perimetro della predetta area, la bonifica di superficie e' propedeutica a qualsiasi bonifica profonda.	732	1222	742
BONIFICA PROFONDA con trivellazioni spinte fino a m 3,00 con garanzia fino a m 4,00 a partire dal p.c. e comunque fino a rifiuto di roccia e/o ghiaia compatta e/o argilla compatta, da eseguirsi su tutte le aree in cui verranno eseguiti scavi superiori a m 1,00 e fino a m 3,00 e dove verranno realizzate opere a carattere permanente fino a m 2,00 di altezza.	114	511	283
BONIFICA PROFONDA con trivellazioni spinte fino a m 5,00 con garanzia fino a m 6,00 a partire dal p.c. e comunque fino a rifiuto di roccia e/o ghiaia compatta e/o argilla compatta, da eseguirsi su tutte le aree in cui verranno eseguiti scavi superiori a m 3,00 e fino a m 5,00 e dove verranno realizzate opere a carattere permanente oltre m 2,00 di altezza.	-	-	-
BONIFICA PROFONDA con trivellazioni spinte fino a m 7,00 con garanzia fino a m 8,00 a partire dal p.c. e comunque fino a rifiuto di roccia e/o ghiaia compatta e/o argilla compatta, da eseguirsi su tutte le aree in cui verranno eseguiti scavi superiori a m 5,00 e dove verranno realizzate opere in c.a. profonde nonchè ove si realizzeranno palificazioni, in fissioni di palanotte e/o diaframmi.	618	711	459

NOTE

- PER LA BONIFICA ORDIGNI ESPLOSIIVI IN CORRISPONDENZA DELL'IMBOCCO DELL'USCITA/ACCESSO DI EMERGENZA CARRABILE F1 SI RIMANDA AGLI SPECIFICI ELABORATI DELLE OPERE ALL'APERTO.

COMMITTENTE:



PROGETTAZIONE:



DIREZIONE TECNICA
U.O. GALLERIE

PROGETTO DEFINITIVO

ITINERARIO NAPOLI - BARI
RADDOPPIO TRATTA APICE - ORSARA
II LOTTO FUNZIONALE HIRPINIA - ORSARA

FINESTRE COSTRUTTIVE - ELABORATI GENERALI
Planimetria BOE

SCALA :
1:200

COMMESSA LOTTO FASE ENTE TIPO DOC. OPERA/DISCIPLINA PROGR. REV.

IF1V 02 D 07 P9 GN0000 001 A

Revis.	Descrizione	Redatto	Data	Verificato	Data	Approvato	Data	Autorizzato	Data
A	Emissione Esecutiva	E.Figilli	Sett.2018	P.Piselli	Sett.2018	D. Agosti	Sett.2018	A. Scorsone	Sett.2018

File:IF1V02D07P9GN000001A.dwg

n. Elab.: 309_1