

LEGENDA

Beni paesaggistici

Le aree campite sono ottenute attraverso i servizi WMS messi a disposizione dal nodo SIT della Regione Sicilia

Posizione e nomenclatura dell'aerogeneratore di nuova realizzazione

Posizione Sottostazione Elettrica

Limite dell'area vasta (9,0 Km)

Posizione Cabina di sezionamento

REGIONE SICILIA
 Provincia di Palermo
 COMUNE DI CAMPOREALE

POTENZIAMENTO PARCO EOLICO CAMPOREALE

PROGETTO DEFINITIVO

COMMITTENTE

ERG Wind Sicilia 2

PROGETTISTA

HE Hydro Engineering s.s.
 di Damiano e Mariano Galbo
 via Rossotti, 39
 91011 Alcamo (TP) Italy

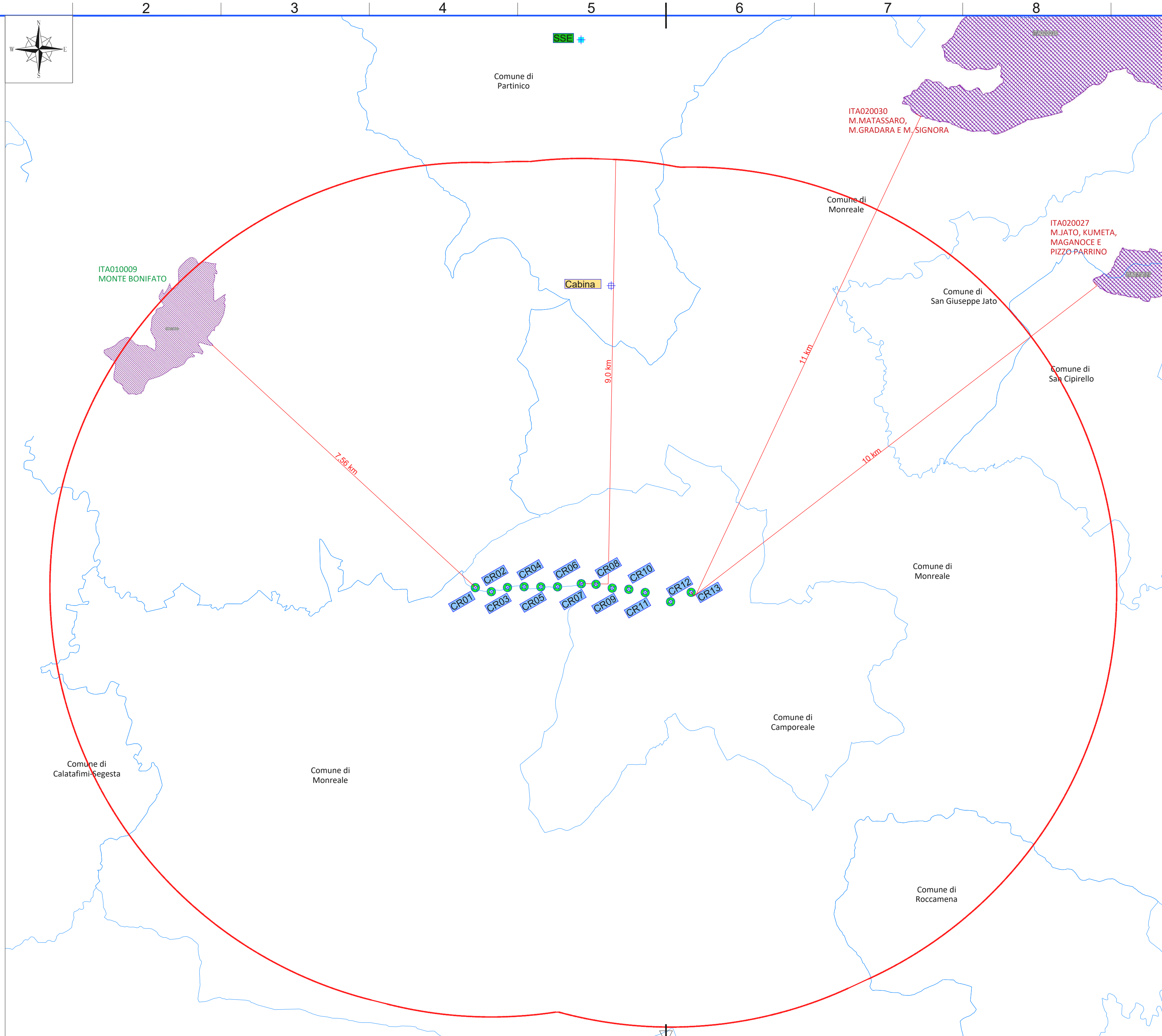
OGGETTO DELL'ELABORATO

CARTA DEI VINCOLI NEL BACINO VISIVO
 - Vincoli paesaggistici -

REV.	DATA	ATTIVITA'	REDATTO	VERIFICATO	APPROVATO
0	22/03/2019	PRIMA EMISSIONE	GL	VF	MG

CODICE PROGETTISTA		DATA	SCALA	FORMATO	FUOGLO	CODICE COMMITTENTE				
		22/03/2019	1:50.000	A3x3	1 di 9	IMP.	DISC.	TIPO DOC.	PROGR.	REV.
						CAM	ENG	TAV	0046	00

NOME FILE: CAM-ENG-TAV-0046_00.dwg
 ERG Wind Sicilia 2 S.r.l. si riserva tutti i diritti su questo documento che non può essere riprodotto neppure parzialmente senza la sua autorizzazione scritta.



LEGENDA

- Siti di Importanza Comunitaria (SIC)
- Zone Speciali di Conservazione (ZSC)

Le aree campite sono ottenute attraverso i servizi WMS messi a disposizione dal nodo SIT della Regione Sicilia

- Posizione e nomenclatura dell'aerogeneratore di nuova realizzazione
- Posizione Sottostazione Elettrica
- Limite dell'area vasta (9,0 Km)
- Posizione Cabina di sezionamento

REGIONE SICILIA
 Provincia di Palermo
 COMUNE DI CAMPOREALE

PROGETTO
POTENZIAMENTO PARCO EOLICO CAMPOREALE

PROGETTO DEFINITIVO

COMMITTENTE

ERG Wind Sicilia 2

PROGETTISTA

HE Hydro Engineering s.s.
 Ing. Damiano e Mariano Galbo
 via Rossotti, 39
 91011 Alcamo (TP) Italy

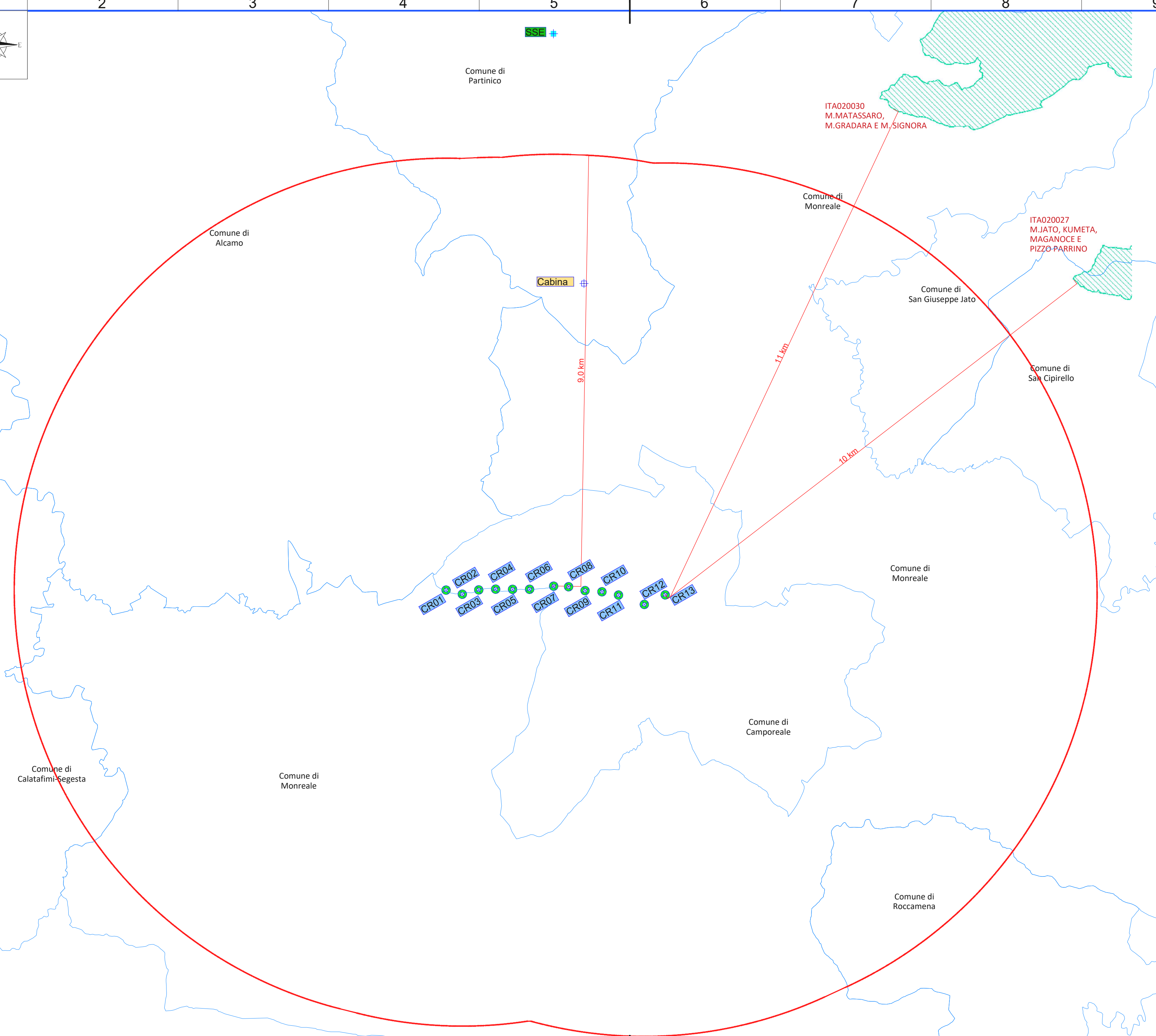
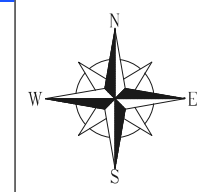
OGGETTO DELL'ELABORATO

CARTA DEI VINCOLI NEL BACINO VISIVO
 - Siti di Importanza Comunitaria e Zone Speciali di Conservazione -

REV.	DATA	ATTIVITA'	REDATTO	VERIFICATO	APPROVATO
0	22/03/2019	PRIMA EMISSIONE	GL	VF	MG

CODICE PROGETTISTA					CODICE COMMITTENTE				
IMP.	DISC.	TIPO DOC.	PROGR.	REV.	IMP.	DISC.	TIPO DOC.	PROGR.	REV.
CAM	ENG	TAV	0046	00					

NOME FILE: CAM-ENG-TAV-0046_00.dwg
 ERG Wind Sicilia 2 S.r.l. si riserva tutti i diritti su questo documento che non può essere riprodotto neppure parzialmente senza la sua autorizzazione scritta.



LEGENDA

Zone di Protezione Speciale

Le aree campite sono ottenute attraverso i servizi WMS messi a disposizione dal nodo SIT della Regione Sicilia

Posizione e nomenclatura dell'aerogeneratore di nuova realizzazione

Posizione Sottostazione Elettrica

Limite dell'area vasta (9,0 Km)

Posizione Cabina di sezionamento

REGIONE SICILIA
 Provincia di Palermo
 COMUNE DI CAMPOREALE

PROGETTO
 POTENZIAMENTO PARCO EOLICO CAMPOREALE

PROGETTO DEFINITIVO

COMMITTENTE

ERG Wind Sicilia 2

PROGETTISTA

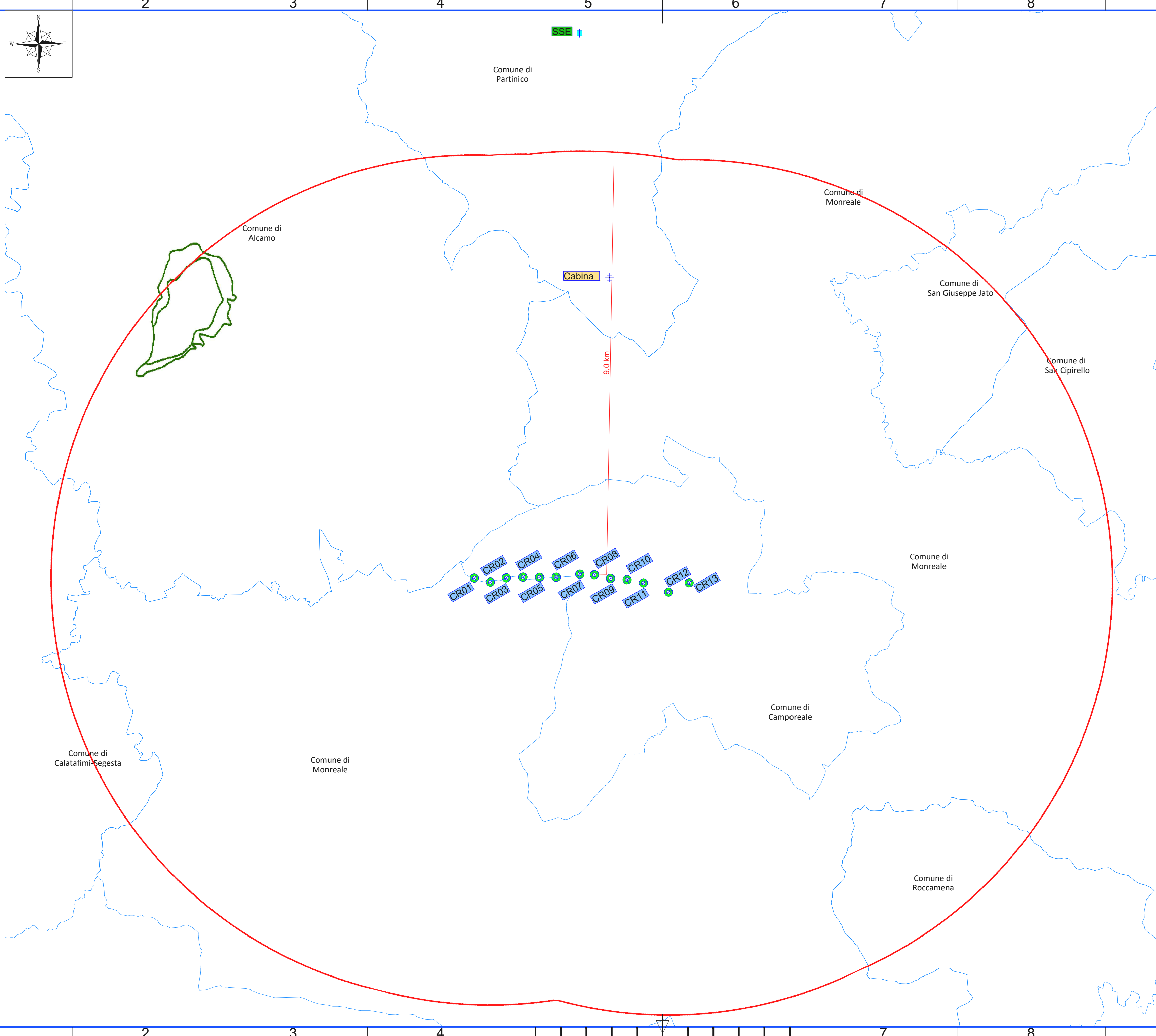
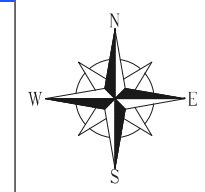
HE Hydro Engineering s.s.
 di Damiano e Mariano Galbo
 via Rossotti, 39
 91011 Alcamo (TP) Italy

OGGETTO DELL'ELABORATO
 CARTA DEI VINCOLI NEL BACINO VISIVO
 - Zone di Protezione Speciale -

REV.	DATA	ATTIVITA'	REDATTO	VERIFICATO	APPROVATO
0	22/03/2019	PRIMA EMISSIONE	GL	VF	MG

CODICE PROGETTISTA		DATA	SCALA	FORMATO	FUOGGIO	CODICE COMMITTENTE				
IMP.	DISC.	TIPO DOC.	PROGR.	REV.						
		22/03/2019	1:50.000	A3x3	3 di 9	CAM	ENG	TAV	0046	00

NOME FILE: CAM-ENG-TAV-0046_00.dwg
 ERG Wind Sicilia 2 S.r.l. si riserva tutti i diritti su questo documento che non può essere riprodotto neppure parzialmente senza la sua autorizzazione scritta.



LEGENDA

- Riserve
- Le aree perimetrare sono ottenute attraverso i servizi WMS messi a disposizione dal nodo SIT della Regione Sicilia*
- Posizione e nomenclatura dell'aerogeneratore di nuova realizzazione
- Posizione Sottostazione Elettrica
- Limite dell'area vasta (9,0 Km)
- Posizione Cabina di sezionamento

REGIONE SICILIA
Provincia di Palermo
COMUNE DI CAMPOREALE

POTENZIAMENTO PARCO EOLICO CAMPOREALE



PROGETTO DEFINITIVO

COMMITTENTE
ERG Wind Sicilia 2



PROGETTISTA
HE Hydro Engineering s.s.
 di Damiano e Mariano Galbo
 via Rossotti, 39
 91011 Alcamo (TP) Italy

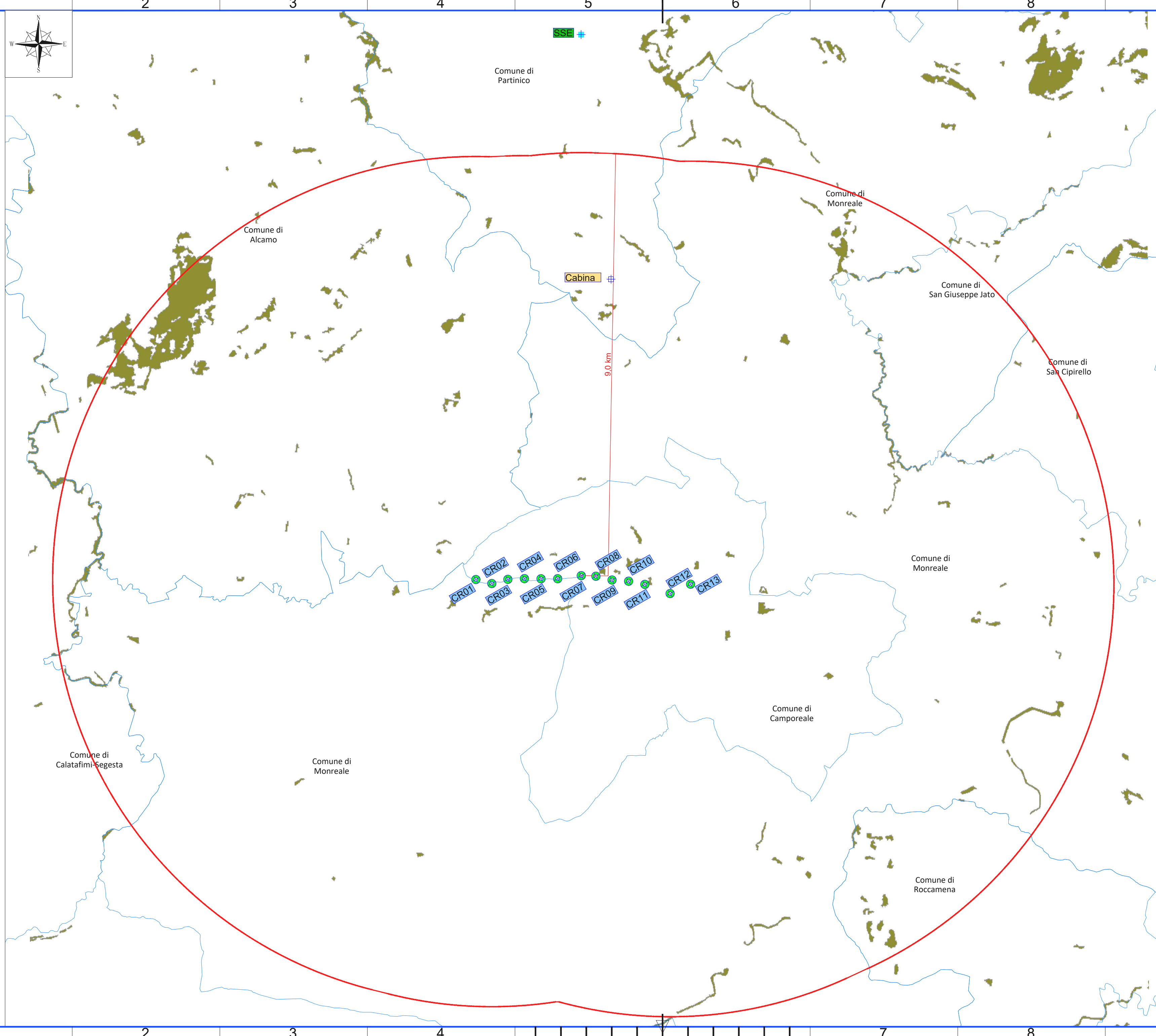


OGGETTO DELL'ELABORATO
CARTA DEI VINCOLI NEL BACINO VISIVO
 - Riserve Naturali -

REV.	DATA	ATTIVITA'	REDATTO	VERIFICATO	APPROVATO
0	22/03/2019	PRIMA EMISSIONE	GL	VF	MG

CODICE PROGETTISTA		DATA	SCALA	FORMATO	FOGLIO	CODICE COMMITTENTE			
IMP.	DISC.	TIPO DOC.	PROGR.	REV.					
		22/03/2019	1:50.000	A3x3	4 di 9	CAM	ENG	TAV	0046 00

NOME FILE: CAM-ENG-TAV-0046_00.dwg
 ERG Wind Sicilia 2 S.r.l. si riserva tutti i diritti su questo documento che non può essere riprodotto neppure parzialmente senza la sua autorizzazione scritta.



LEGENDA

- Aree boscate

Le aree campite sono ottenute attraverso i servizi WMS messi a disposizione dal nodo SIT della Regione Sicilia

- Posizione e nomenclatura dell'aerogeneratore di nuova realizzazione
- Posizione Sottostazione Elettrica
- Limite dell'area vasta (9,0 Km)
- Posizione Cabina di sezionamento

REGIONE SICILIA

Provincia di Palermo

COMUNE DI CAMPOREALE

PROGETTO

POTENZIAMENTO PARCO EOLICO CAMPOREALE



PROGETTO DEFINITIVO

COMMITTENTE

ERG Wind Sicilia 2

PROGETTISTA

HE Hydro Engineering s.s.
 di Damiano e Mariano Galbo
 via Rossotti, 39
 91011 Alcamo (TP) Italy

OGGETTO DELL'ELABORATO

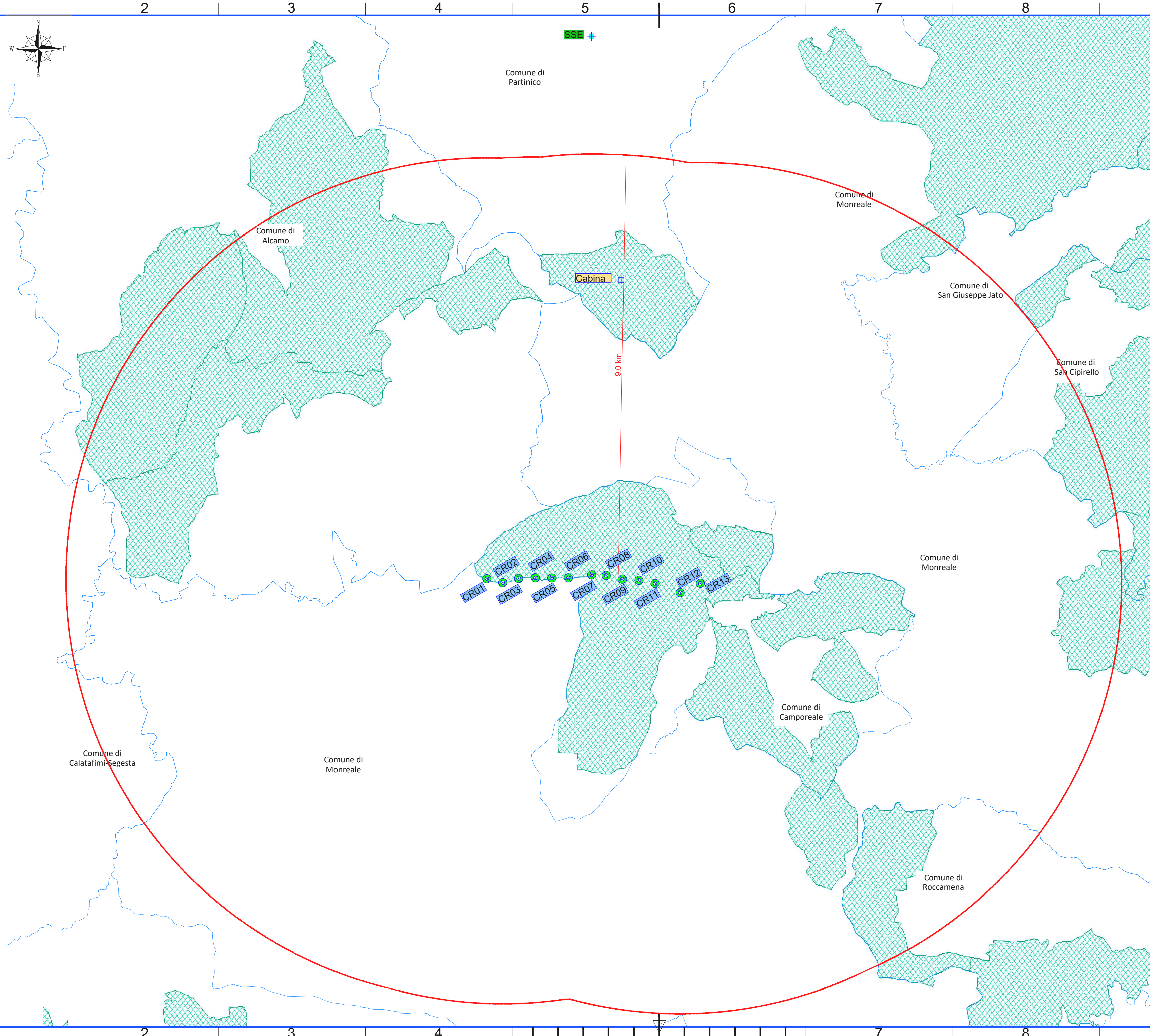
CARTA DEI VINCOLI NEL BACINO VISIVO

- Aree Boscate -

REV.	DATA	ATTIVITA'	REDATTO	VERIFICATO	APPROVATO
0	22/03/2019	PRIMA EMISSIONE	GL	VF	MG

CODICE PROGETTISTA					CODICE COMMITTENTE				
IMP.	DISC.	TIPO DOC.	PROGR.	REV.	IMP.	DISC.	TIPO DOC.	PROGR.	REV.
					CAM	ENG	TAV	0046	00

NOME FILE: CAM-ENG-TAV-0046_00.dwg
 ERG Wind Sicilia 2 S.r.l. si riserva tutti i diritti su questo documento che non può essere riprodotto neppure parzialmente senza la sua autorizzazione scritta.



LEGENDA

- Aree tutelate dal Vincolo Idrogeologico

Le aree campite sono ottenute attraverso i servizi WMS messi a disposizione dal nodo SIT della Regione Sicilia

- Posizione e nomenclatura dell'aerogeneratore di nuova realizzazione
- Posizione Sottostazione Elettrica
- Limite dell'area vasta (9,0 Km)
- Posizione Cabina di sezionamento

REGIONE SICILIA
Provincia di Palermo
COMUNE DI CAMPOREALE

PROGETTO
POTENZIAMENTO PARCO EOLICO CAMPOREALE



PROGETTO DEFINITIVO

COMMITTENTE

ERG Wind Sicilia 2

PROGETTISTA

HE Hydro Engineering s.s.
 di Damiano e Mariano Galbo
 via Rossotti, 39
 91011 Alcamo (TP) Italy

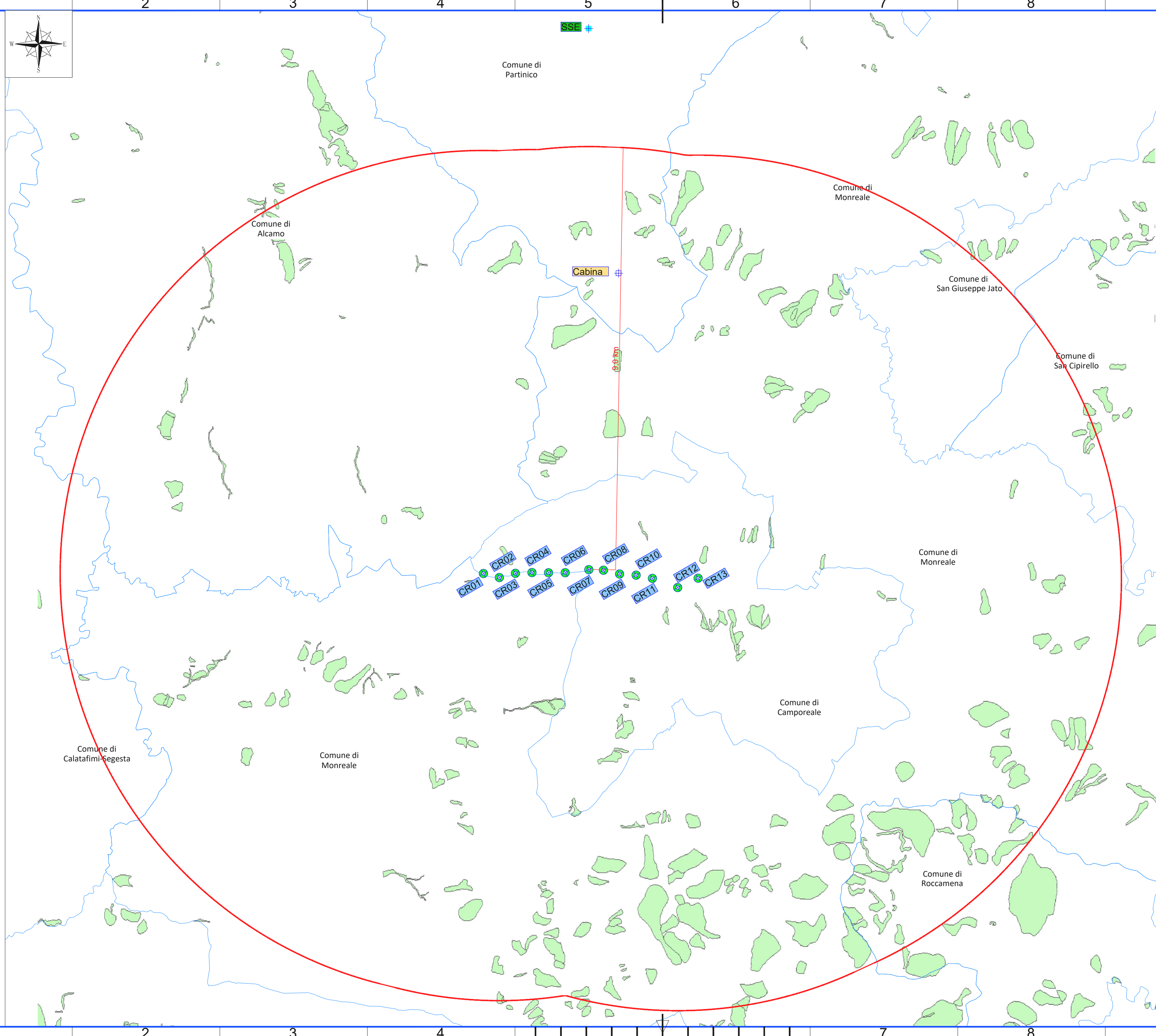
OGGETTO DELL'ELABORATO

CARTA DEI VINCOLI NEL BACINO VISIVO
 - Vincolo Idrogeologico -

REV.	DATA	ATTIVITA'	REDATTO	VERIFICATO	APPROVATO
0	22/03/2019	PRIMA EMISSIONE	GL	VF	MG

CODICE PROGETTISTA		DATA	SCALA	FORMATO	FOGLIO	CODICE COMMITTENTE			
IMP.	DISC.	TIPO DOC.	PROGR.	REV.					
		22/03/2019	1:50.000	A3x3	6 di 9	CAM	ENG	TAV	0046 00

NOME FILE: CAM-ENG-TAV-0046_00.dwg
 ERG Wind Sicilia 2 S.r.l. si riserva tutti i diritti su questo documento che non può essere riprodotto neppure parzialmente senza la sua autorizzazione scritta.



LEGENDA

- Aree perimetrate come dissesti geomorfologici

Le aree campite sono ottenute attraverso i servizi WMS messi a disposizione dal nodo SIT della Regione Sicilia

- R-CR-XX Posizione e nomenclatura dell'aerogeneratore di nuova realizzazione
- + Posizione Sottostazione Elettrica
- Limite dell'area vasta (9,0 Km)
- + Posizione Cabina di sezionamento

REGIONE SICILIA
Provincia di Palermo
COMUNE DI CAMPOREALE

PROGETTO
POTENZIAMENTO PARCO EOLICO CAMPOREALE

PROGETTO DEFINITIVO

COMMITTENTE

ERG Wind Sicilia 2

PROGETTISTA

HE

Hydro Engineering s.s.
di Damiano e Mariano Galbo
via Rossotti, 39
91011 Alcamo (TP) Italy

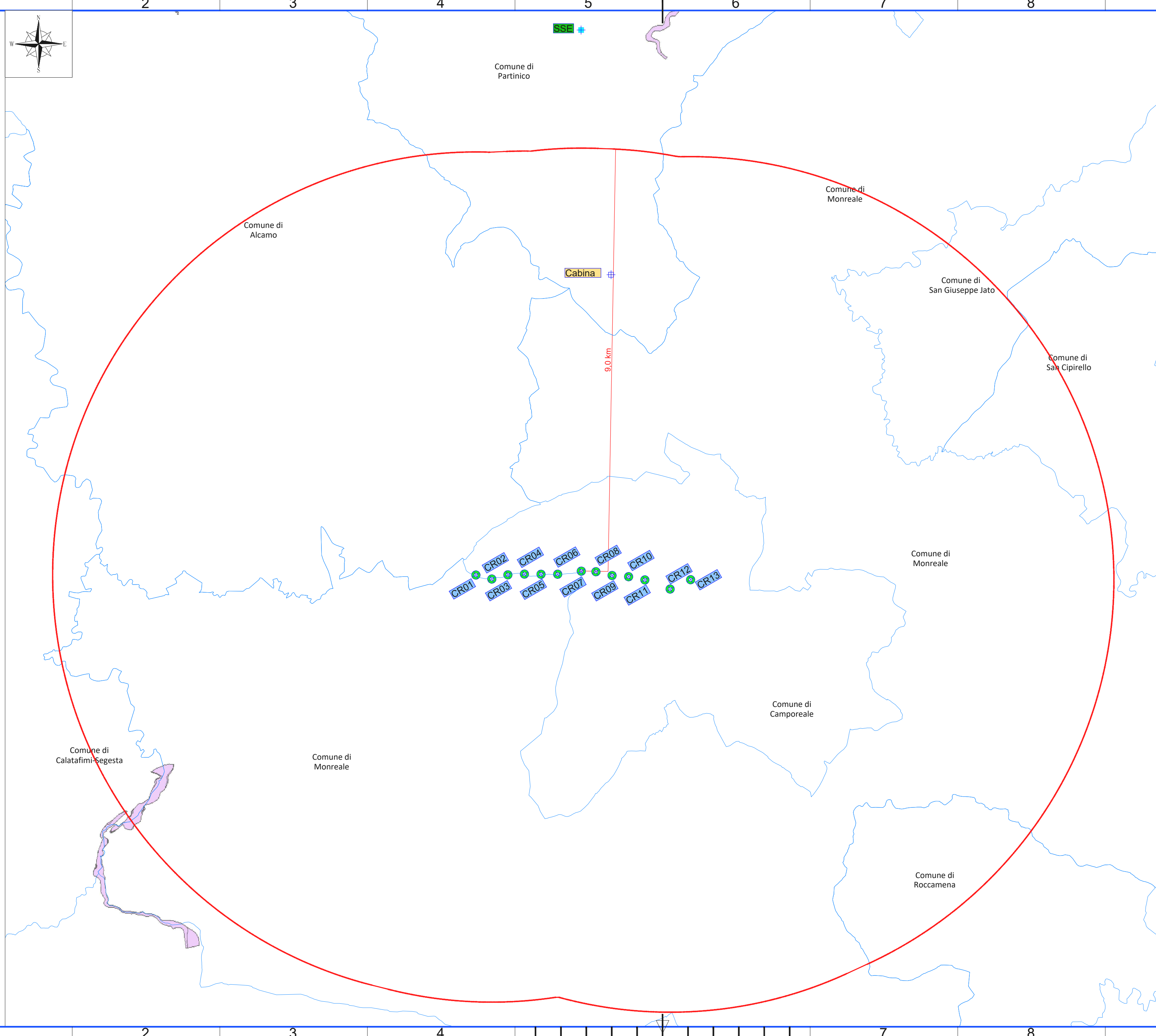
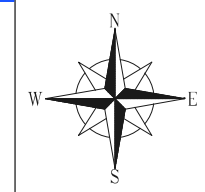
OGGETTO DELL'ELABORATO

CARTA DEI VINCOLI NEL BACINO VISIVO
- Dissesti geomorfologici -

REV.	DATA	ATTIVITA'	REDATTO	VERIFICATO	APPROVATO
0	22/03/2019	PRIMA EMISSIONE	GL	VF	MG

CODICE PROGETTISTA		DATA	SCALA	FORMATO	FUOGGIO	CODICE COMMITTENTE				
IMP.	DISC.	TIPO DOC.	PROGR.	REV.						
		22/03/2019	1:50.000	A3x3	7 di 9	CAM	ENG	TAV	0046	00

NOME FILE: CAM-ENG-TAV-0046_00.dwg
ERG Wind Sicilia 2 S.r.l. si riserva tutti i diritti su questo documento che non può essere riprodotto neppure parzialmente senza la sua autorizzazione scritta.



LEGENDA

- Aree perimetrate come a pericolosità idraulica
- Le aree campite sono ottenute attraverso i servizi WMS messi a disposizione dal nodo SIT della Regione Sicilia*
- Posizione e nomenclatura dell'aerogeneratore di nuova realizzazione
- Posizione Sottostazione Elettrica
- Limite dell'area vasta (9,0 Km)
- Posizione Cabina di sezionamento

REGIONE SICILIA

Provincia di Palermo

COMUNE DI CAMPOREALE

PROGETTO

POTENZIAMENTO PARCO EOLICO CAMPOREALE



PROGETTO DEFINITIVO

COMMITTENTE

ERG Wind Sicilia 2



PROGETTISTA

HE Hydro Engineering s.s.
 di Damiano e Mariano Galbo
 via Rossotti, 39
 91011 Alcamo (TP) Italy



OGGETTO DELL'ELABORATO

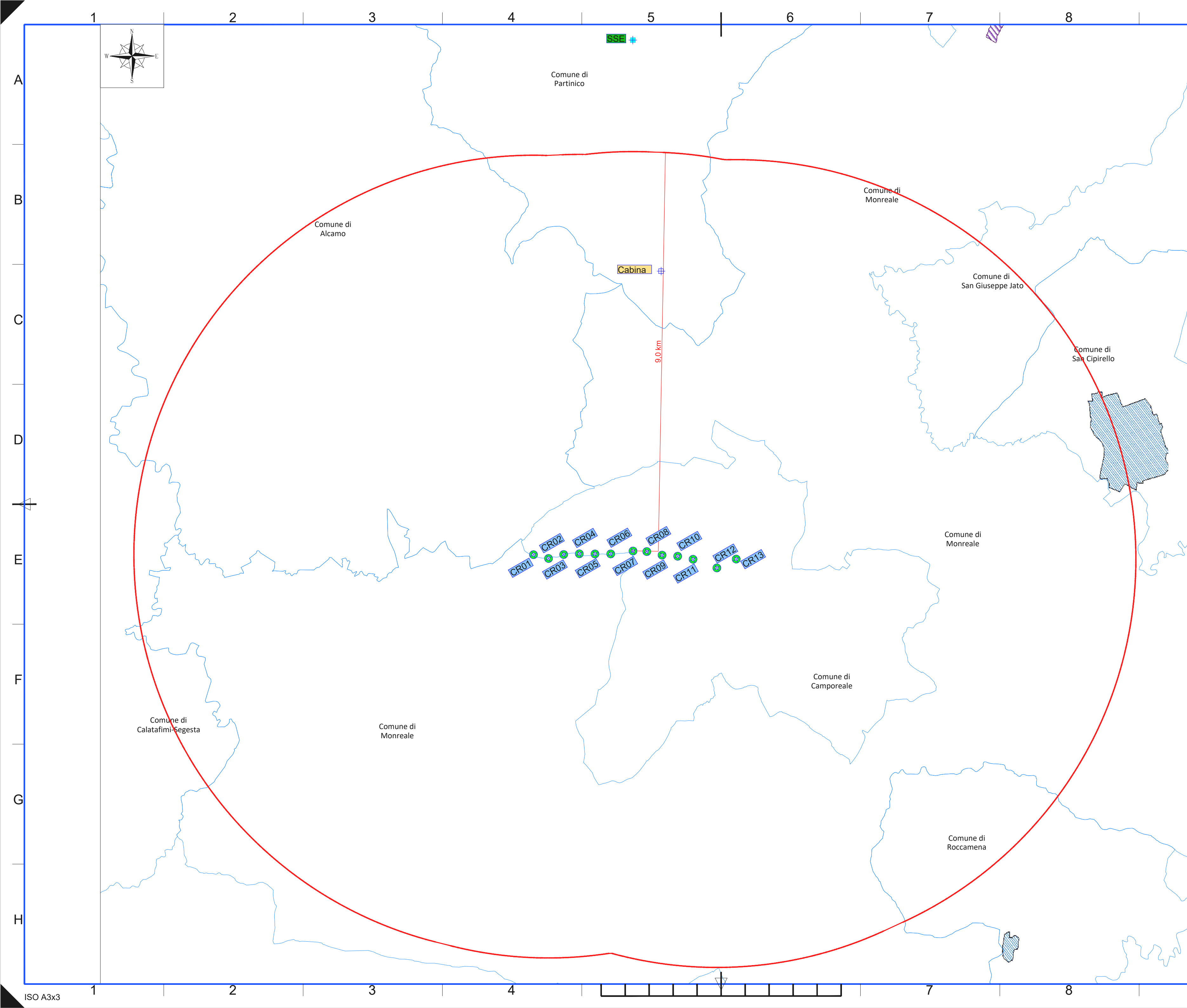
CARTA DEI VINCOLI NEL BACINO VISIVO

- Aree perimetrate a pericolosità idraulica -

REV.	DATA	ATTIVITA'	REDATTO	VERIFICATO	APPROVATO
0	22/03/2019	PRIMA EMISSIONE	GL	VF	MG

CODICE PROGETTISTA		DATA	SCALA	FORMATO	FOGLIO	CODICE COMMITTENTE				
IMP.	DISC.	TIPO DOC.	PROGR.	REV.						
		22/03/2019	1:50.000	A3x3	8 di 9	CAM	ENG	TAV	0046	00

NOME FILE: CAM-ENG-TAV-0046_00.dwg
 ERG Wind Sicilia 2 S.r.l. si riserva tutti i diritti su questo documento che non può essere riprodotto neppure parzialmente senza la sua autorizzazione scritta.



LEGENDA

- Area estrattiva di completamento
- Area di secondo livello

Le aree campite sono ottenute attraverso i servizi WMS messi a disposizione dal nodo SIT della Regione Sicilia

- Posizione e nomenclatura dell'aerogeneratore di nuova realizzazione
- Posizione Sottostazione Elettrica
- Limite dell'area vasta (9,0 Km)
- Posizione Cabina di sezionamento

REGIONE SICILIA
 Provincia di Palermo
 COMUNE DI CAMPOREALE

PROGETTO
 POTENZIAMENTO PARCO EOLICO CAMPOREALE

PROGETTO DEFINITIVO

COMMITTENTE
 ERG Wind Sicilia 2

PROGETTISTA
Hydro Engineering s.s.
 di Damiano e Mariano Galbo
 via Rossotti, 39
 91011 Alcamo (TP) Italy

OGGETTO DELL'ELABORATO
 CARTA DEI VINCOLI NEL BACINO VISIVO
 - Aree deputate ad attività estrattive -

REV.	DATA	ATTIVITA'	REDATTO	VERIFICATO	APPROVATO
0	22/03/2019	PRIMA EMISSIONE	GL	VF	MG

CODICE PROGETTISTA		DATA	SCALA	FORMATO	FUOGIO	CODICE COMMITTENTE				
IMP.	DISC.	TIPO DOC.	PROGR.	REV.	IMP.	DISC.	TIPO DOC.	PROGR.	REV.	
		22/03/2019	1:50.000	A3x3	9 di 9	CAM	ENG	TAV	0046	00

NOME FILE: CAM-ENG-TAV-0046_00.dwg
 ERG Wind Sicilia 2 S.r.l. si riserva tutti i diritti su questo documento che non può essere riprodotto neppure parzialmente senza la sua autorizzazione scritta.