

REGIONE SICILIA
Provincia di Palermo
COMUNE DI CAMPOREALE

PROGETTO

POTENZIAMENTO PARCO EOLICO CAMPOREALE



PROGETTO DEFINITIVO

COMMITTENTE

ERG Wind Sicilia 2



PROGETTISTA



Hydro Engineering s.s.
 di Damiano e Mariano Galbo
 via Rossotti, 39
 91011 Alcamo (TP) Italy



OGGETTO DELL'ELABORATO

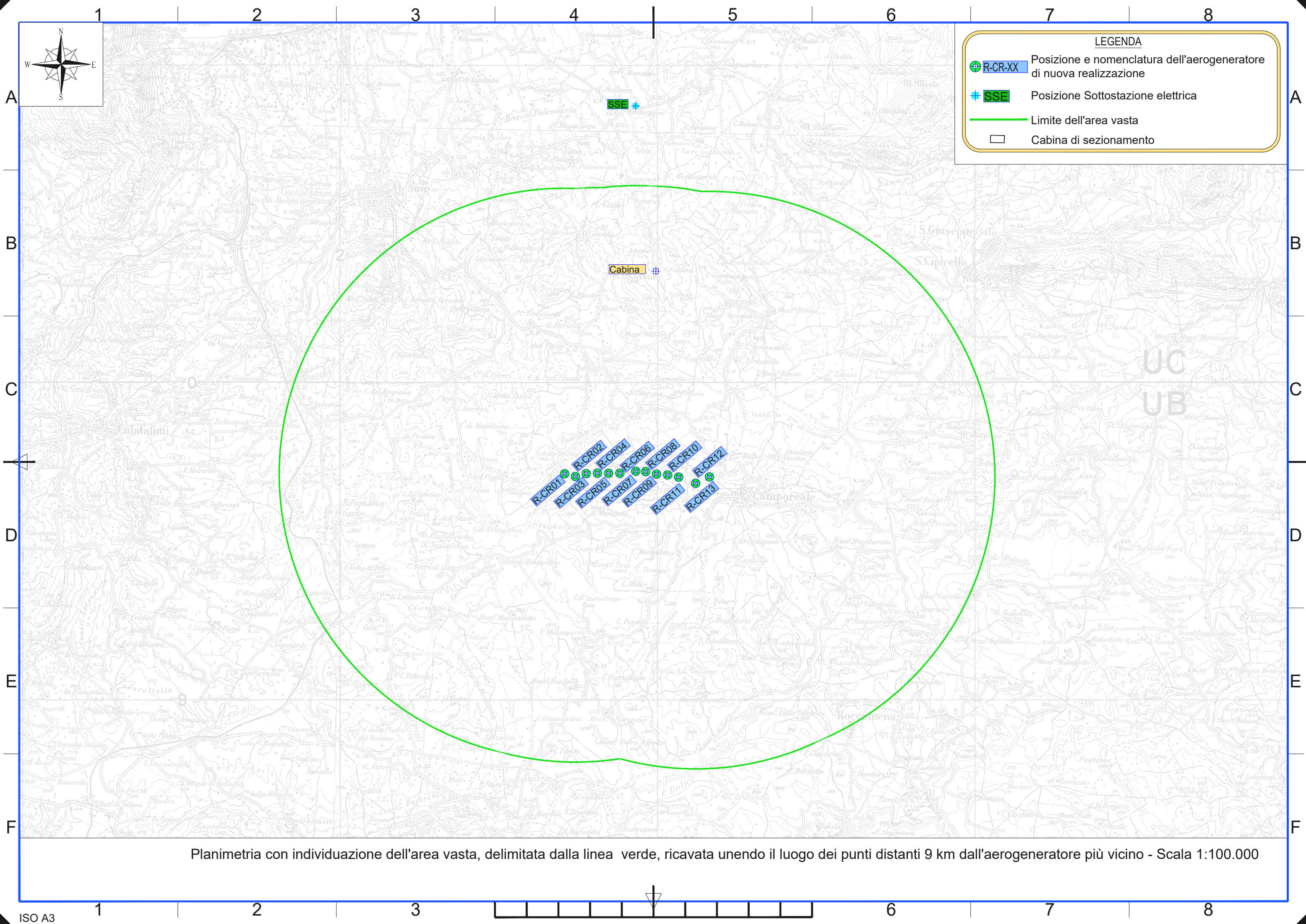
MAPPE DI VISIBILITA' TEORICA

REV.	DATA	ATTIVITA'	REDATTO	VERIFICATO	APROVATO
0	22/03/2019	PRIMA EMISSIONE	GL	VF	MG

CODICE PROGETTISTA	DATA	SCALA	FORMATO	FOGLIO	CODICE COMMITTENTE				
					IMP.	DISC.	TIPO DOC.	PROGR.	REV.
	22/03/2019	VARIE	A3	1 di 14	CAM	ENG	TAV	0060	00

NOME FILE: CAM-ENG-TAV-0060_00.dwg

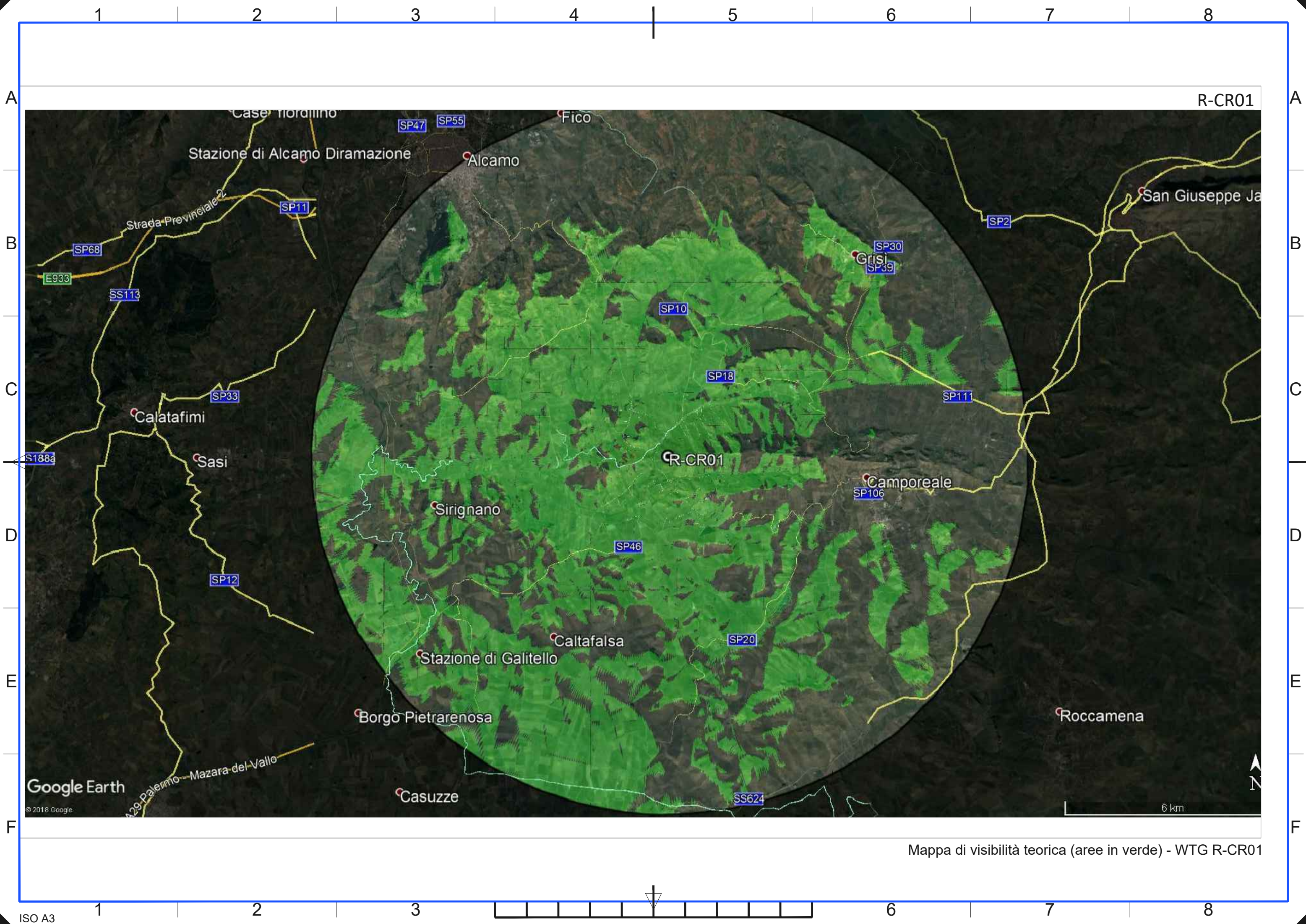
ERG Wind Sicilia 2 S.r.l. si riserva tutti i diritti su questo documento che non può essere riprodotto neppure parzialmente senza la sua autorizzazione scritta.



LEGENDA

- + **R-CR-XX** Posizione e nomenclatura dell'aerogeneratore di nuova realizzazione
- + **SSE** Posizione Sottostazione elettrica
- Limite dell'area vasta
- Cabina di sezionamento

Planimetria con individuazione dell'area vasta, delimitata dalla linea verde, ricavata unendo il luogo dei punti distanti 9 km dall'aerogeneratore più vicino - Scala 1:100.000



R-CR01

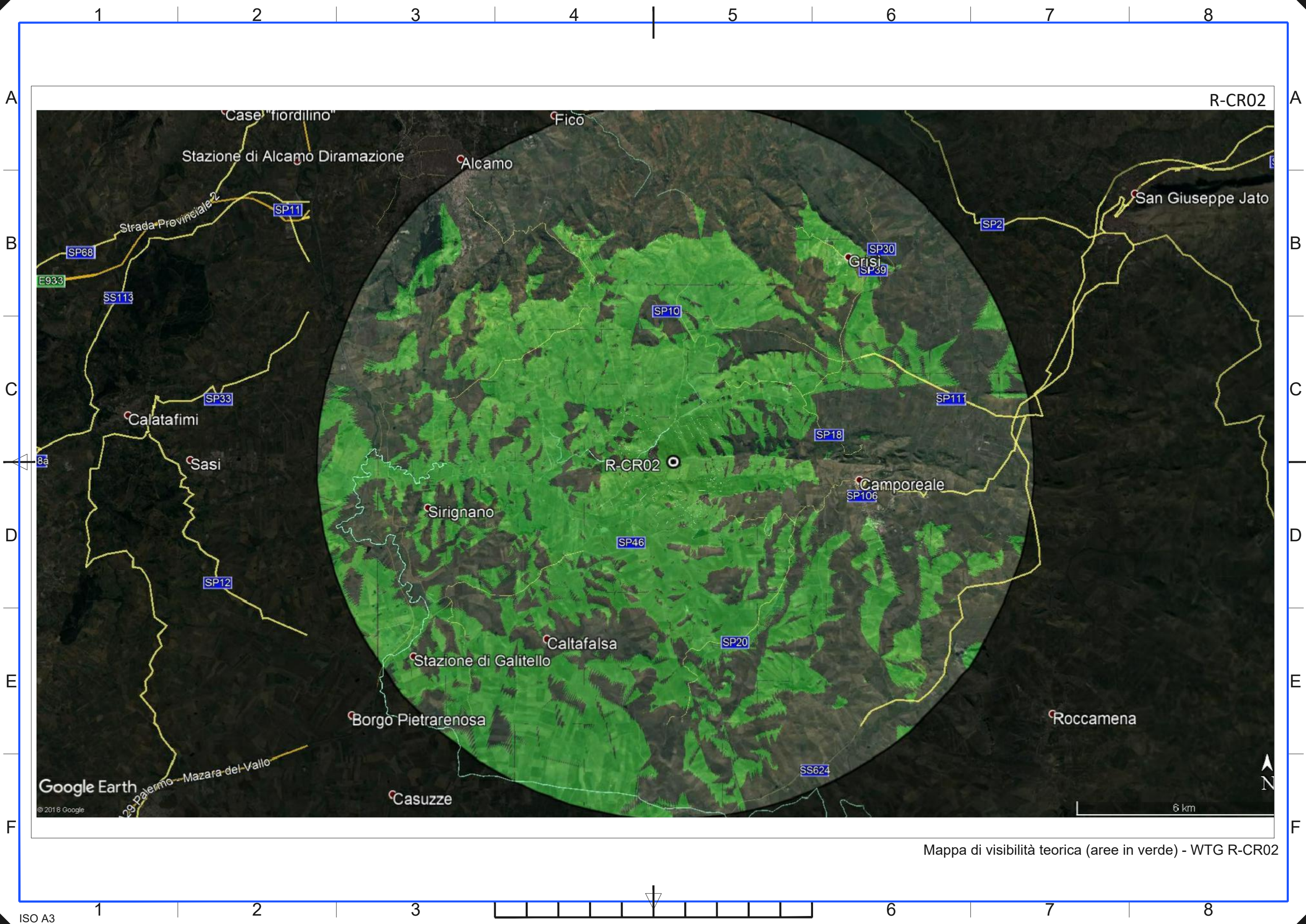
R-CR01

Mappa di visibilità teorica (aree in verde) - WTG R-CR01

Google Earth

© 2018 Google

ISO A3



R-CR02

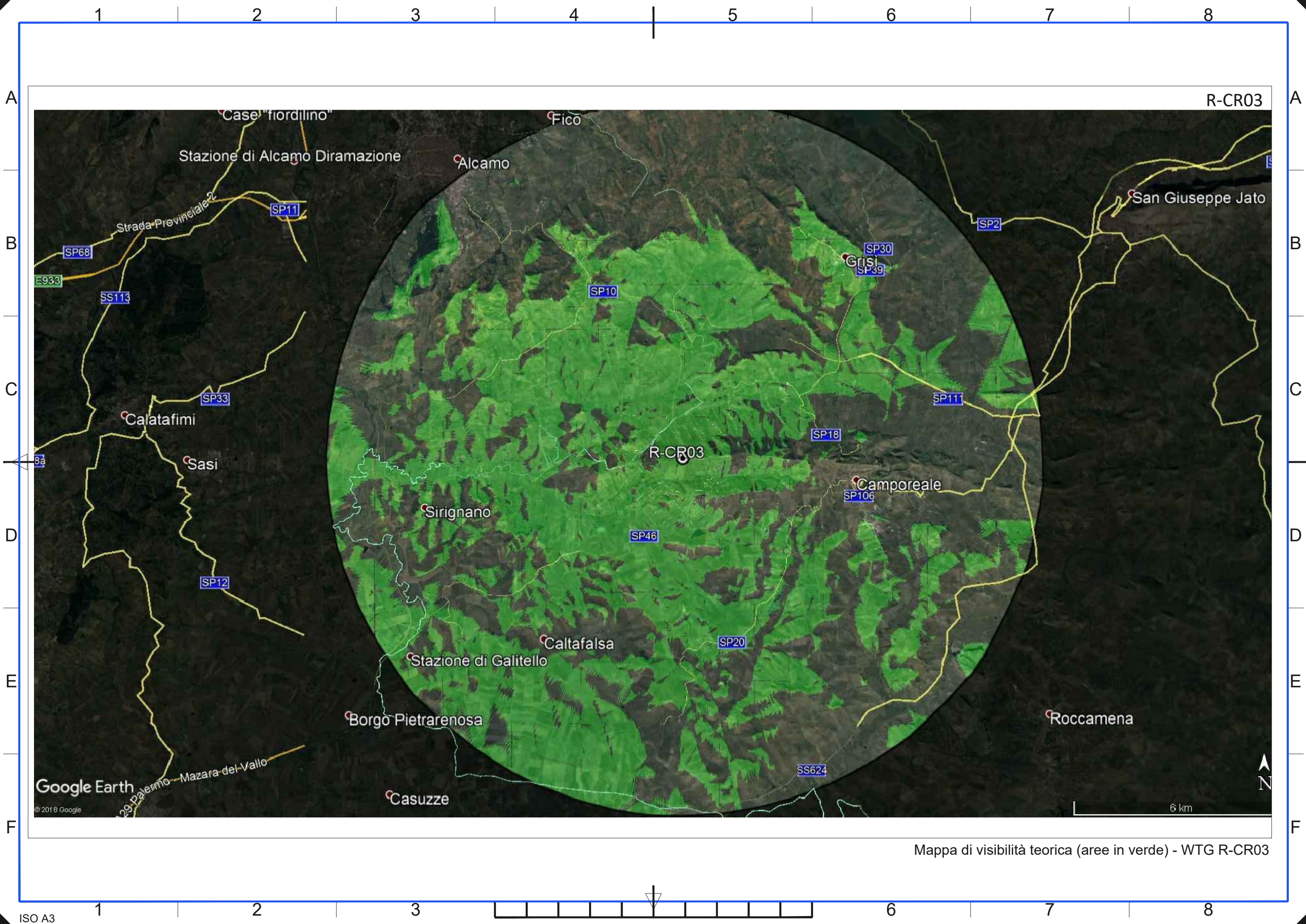
R-CR02

Mappa di visibilità teorica (aree in verde) - WTG R-CR02

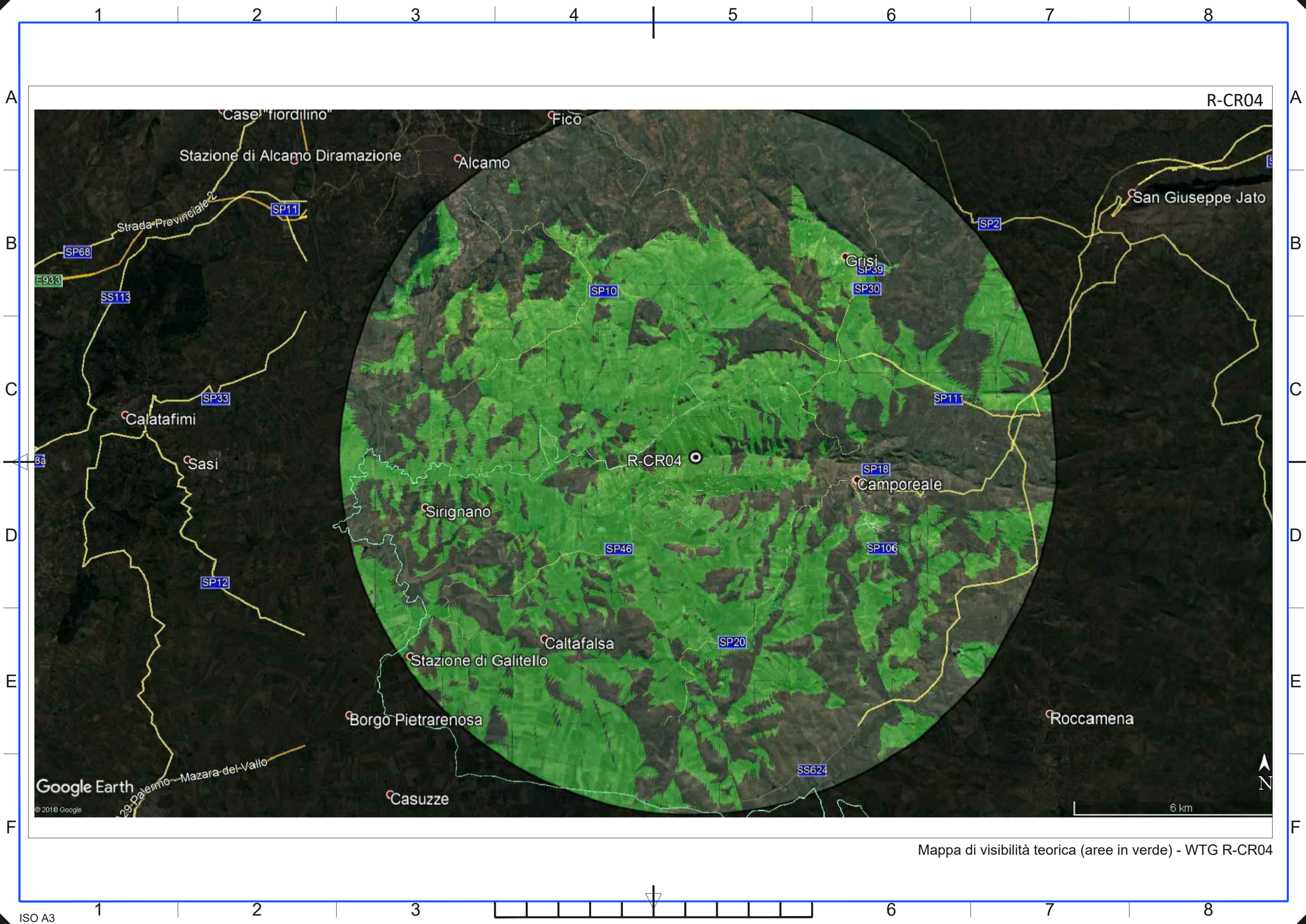
Google Earth

© 2018 Google

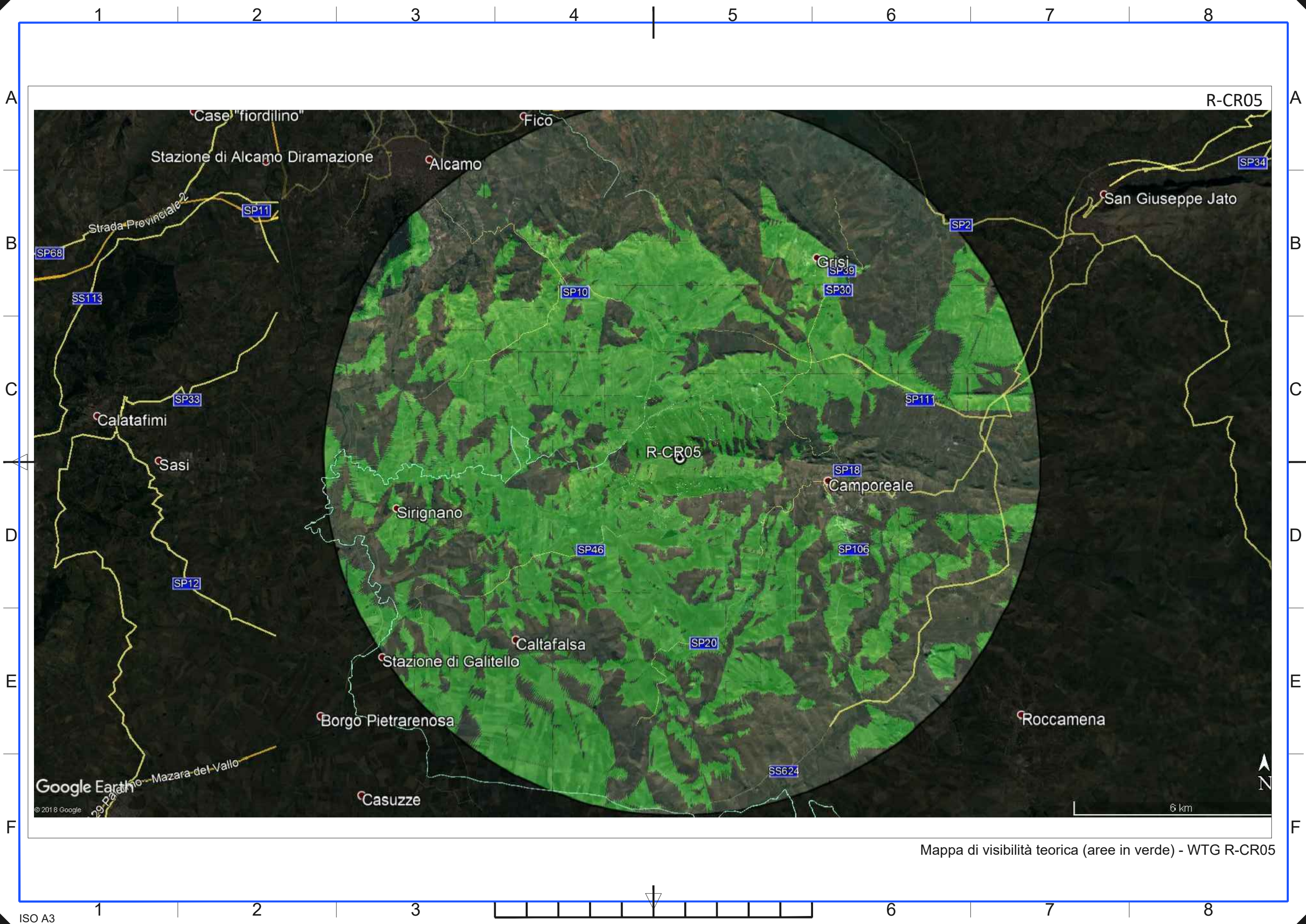
ISO A3



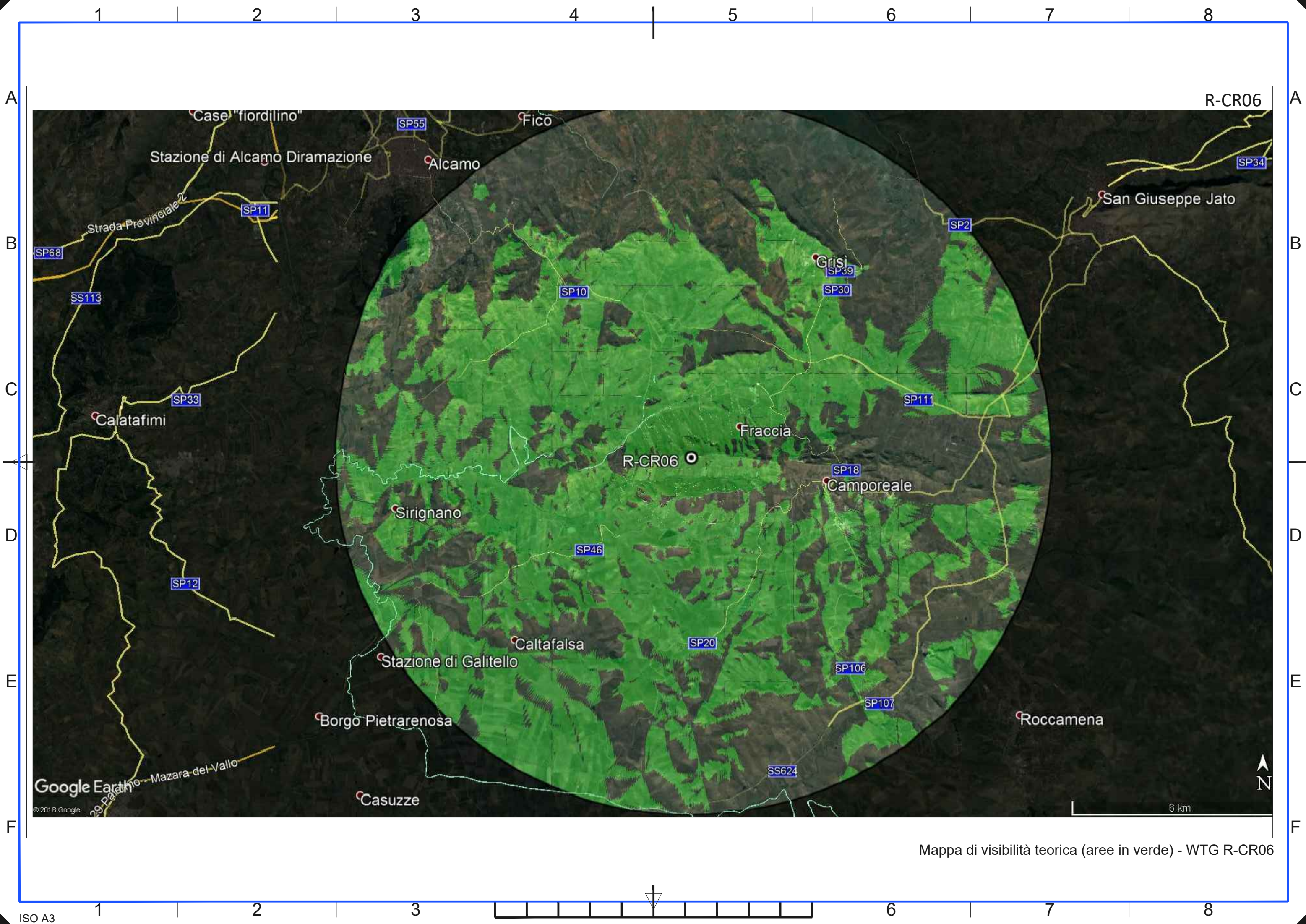
Mappa di visibilità teorica (aree in verde) - WTG R-CR03



Mappa di visibilità teorica (aree in verde) - WTG R-CR04



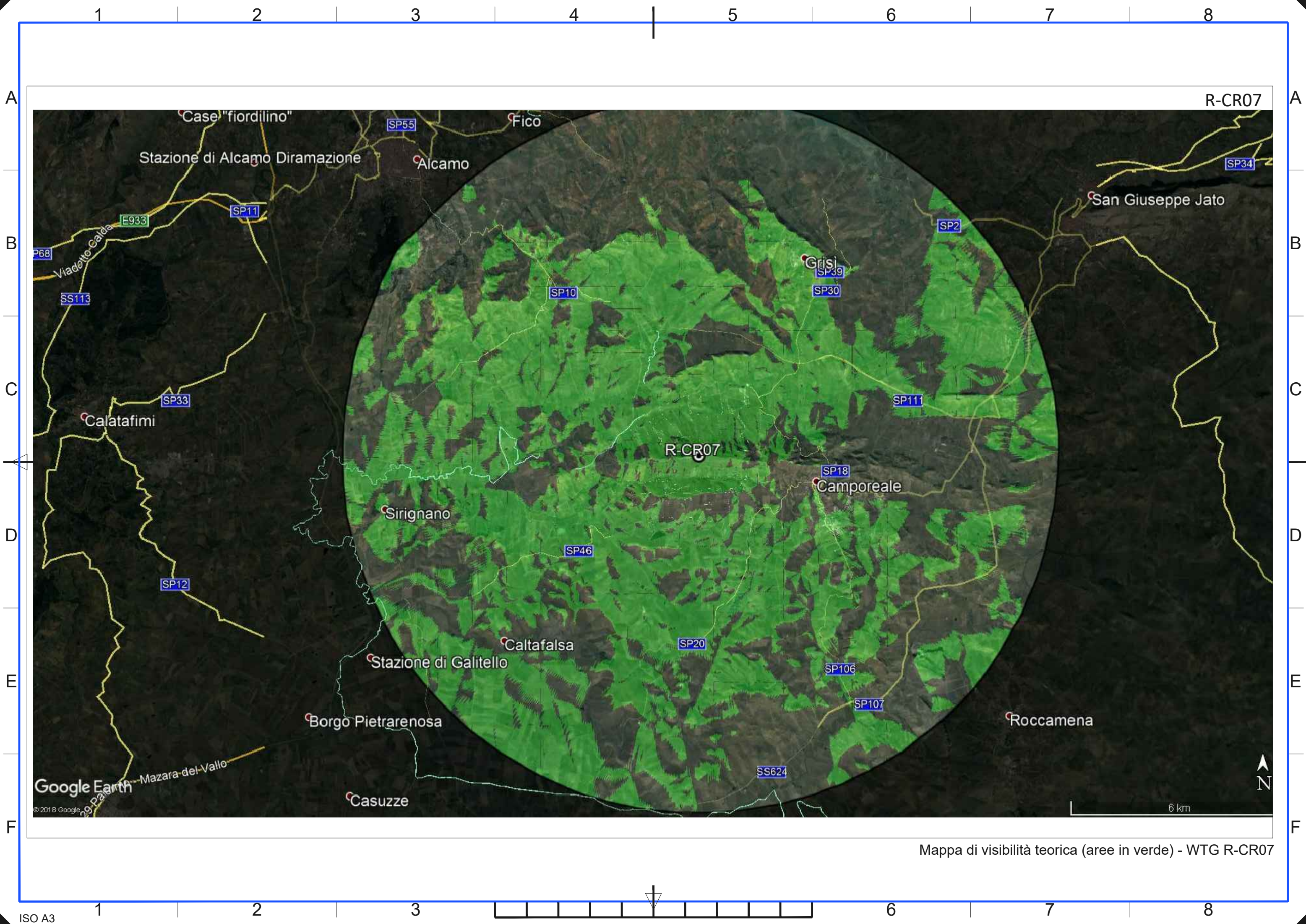
Mapa di visibilità teorica (aree in verde) - WTG R-CR05



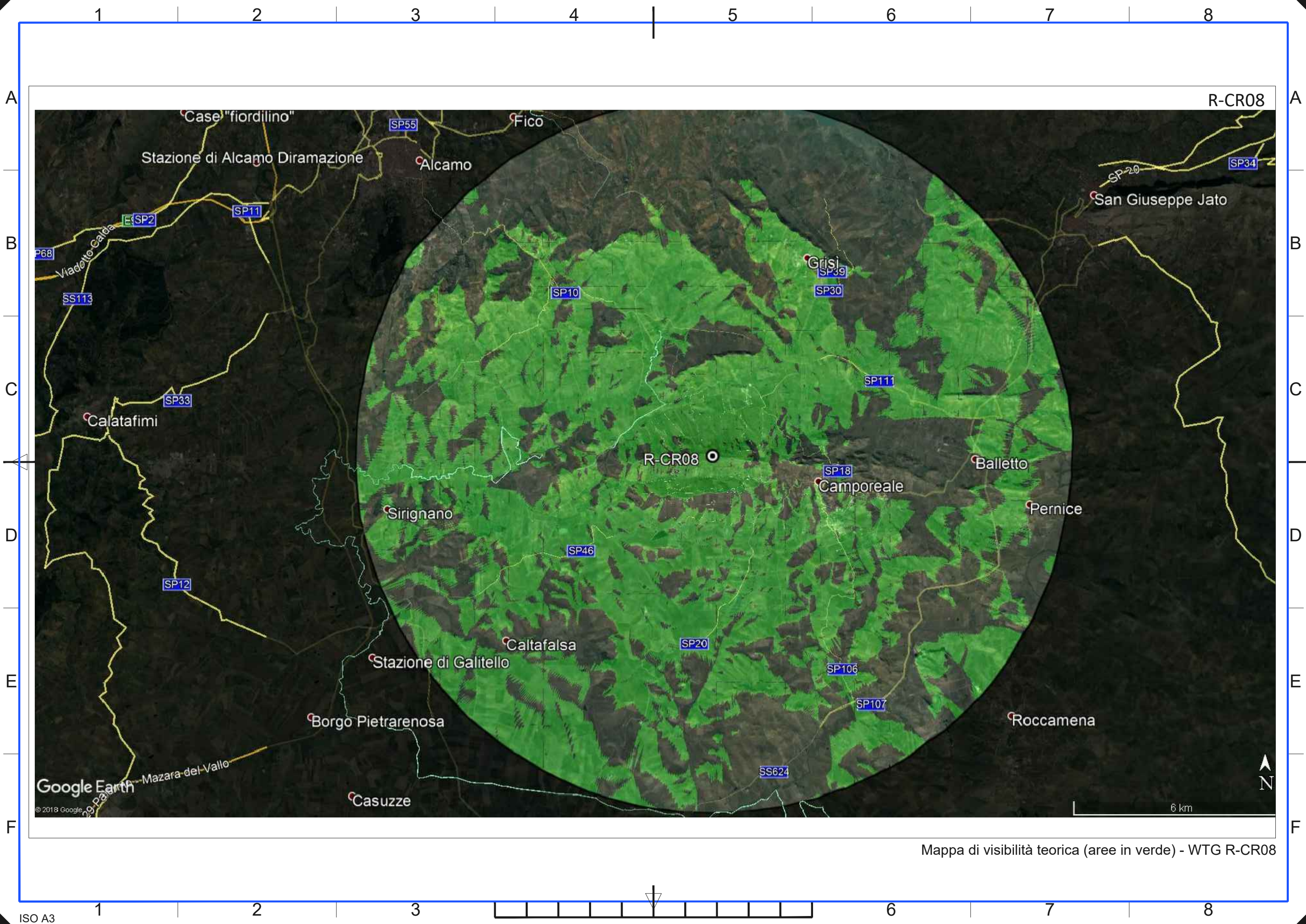
R-CR06

R-CR06

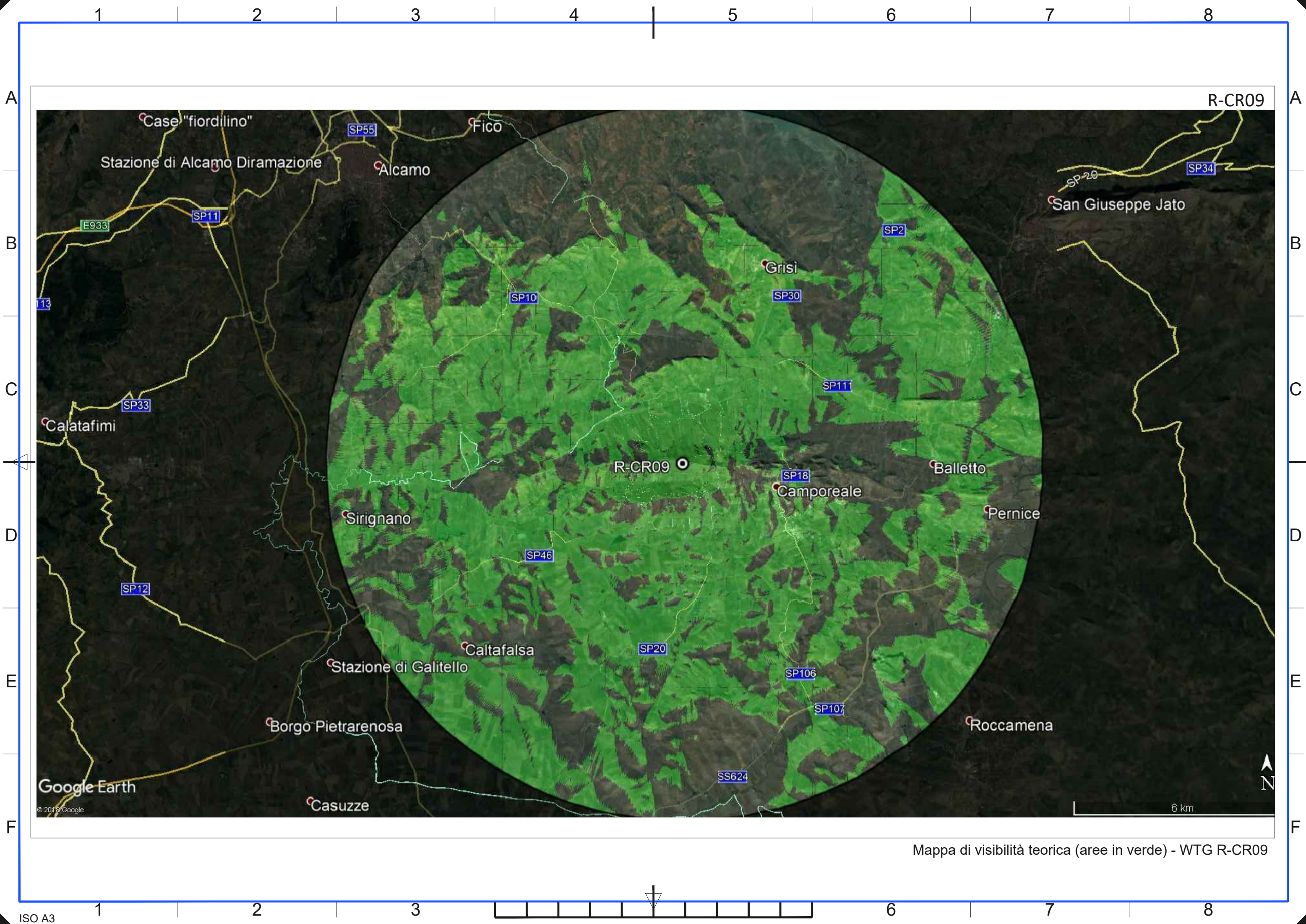
Mappa di visibilità teorica (aree in verde) - WTG R-CR06



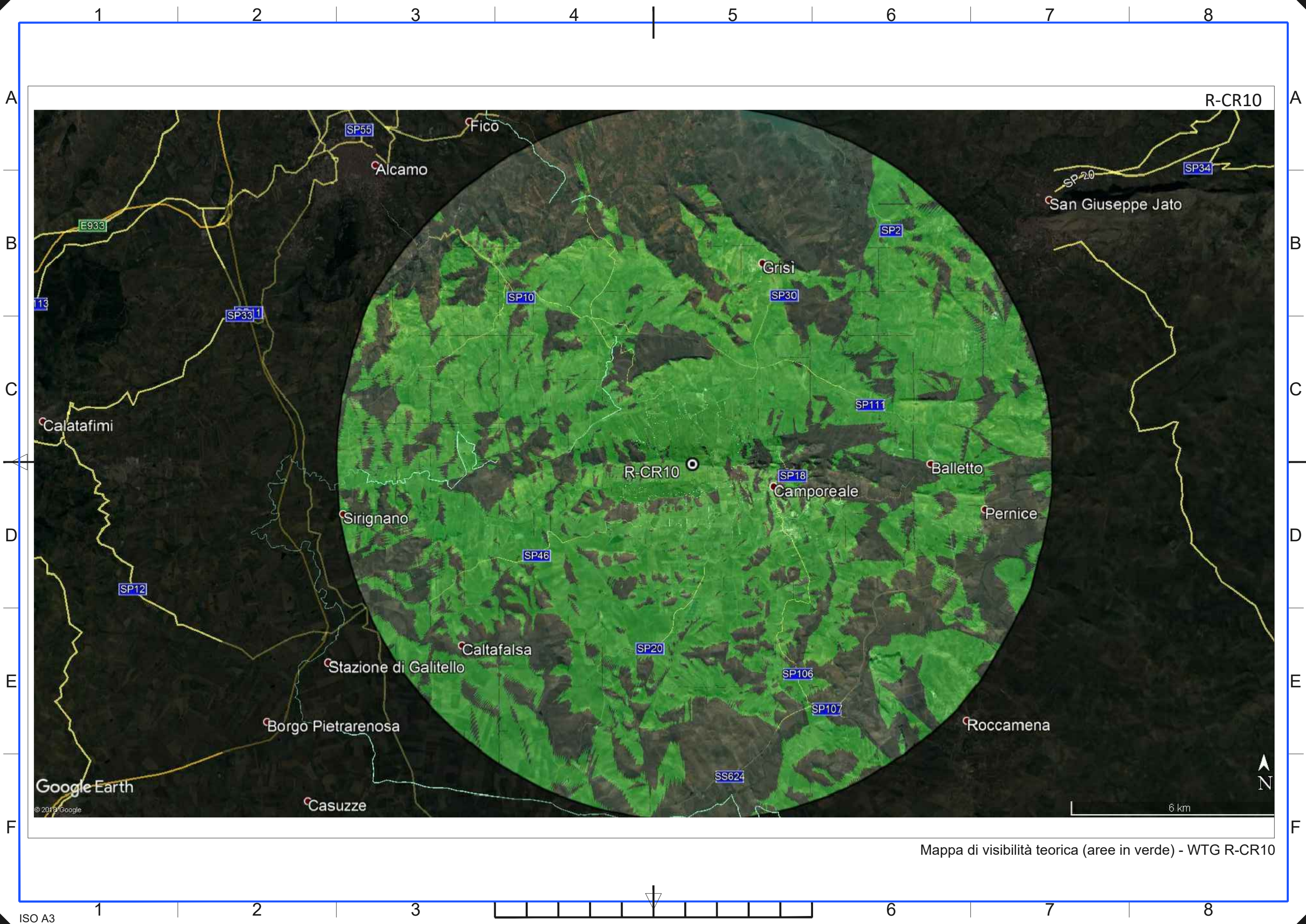
Mappa di visibilità teorica (aree in verde) - WTG R-CR07



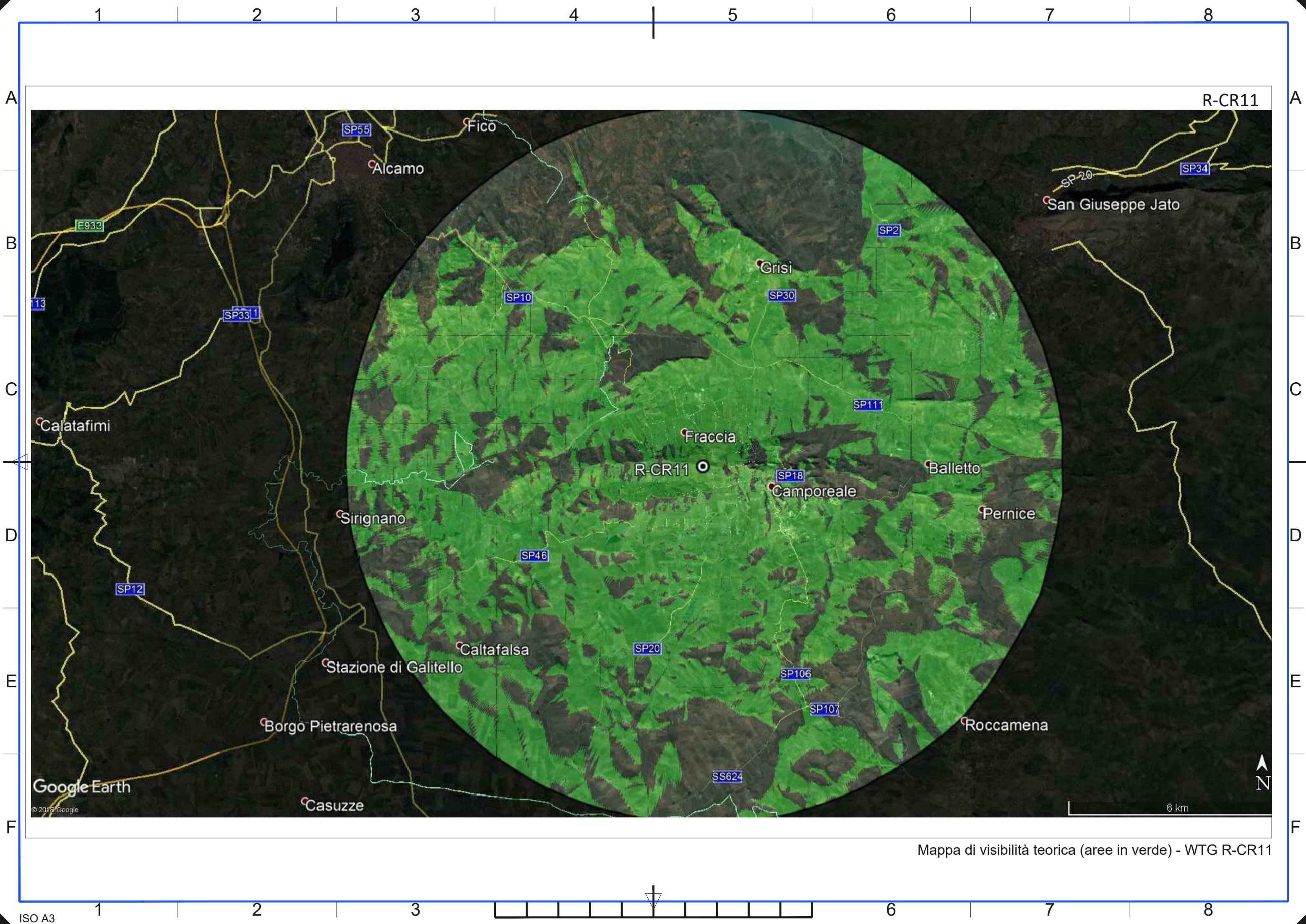
Mappa di visibilità teorica (aree in verde) - WTG R-CR08



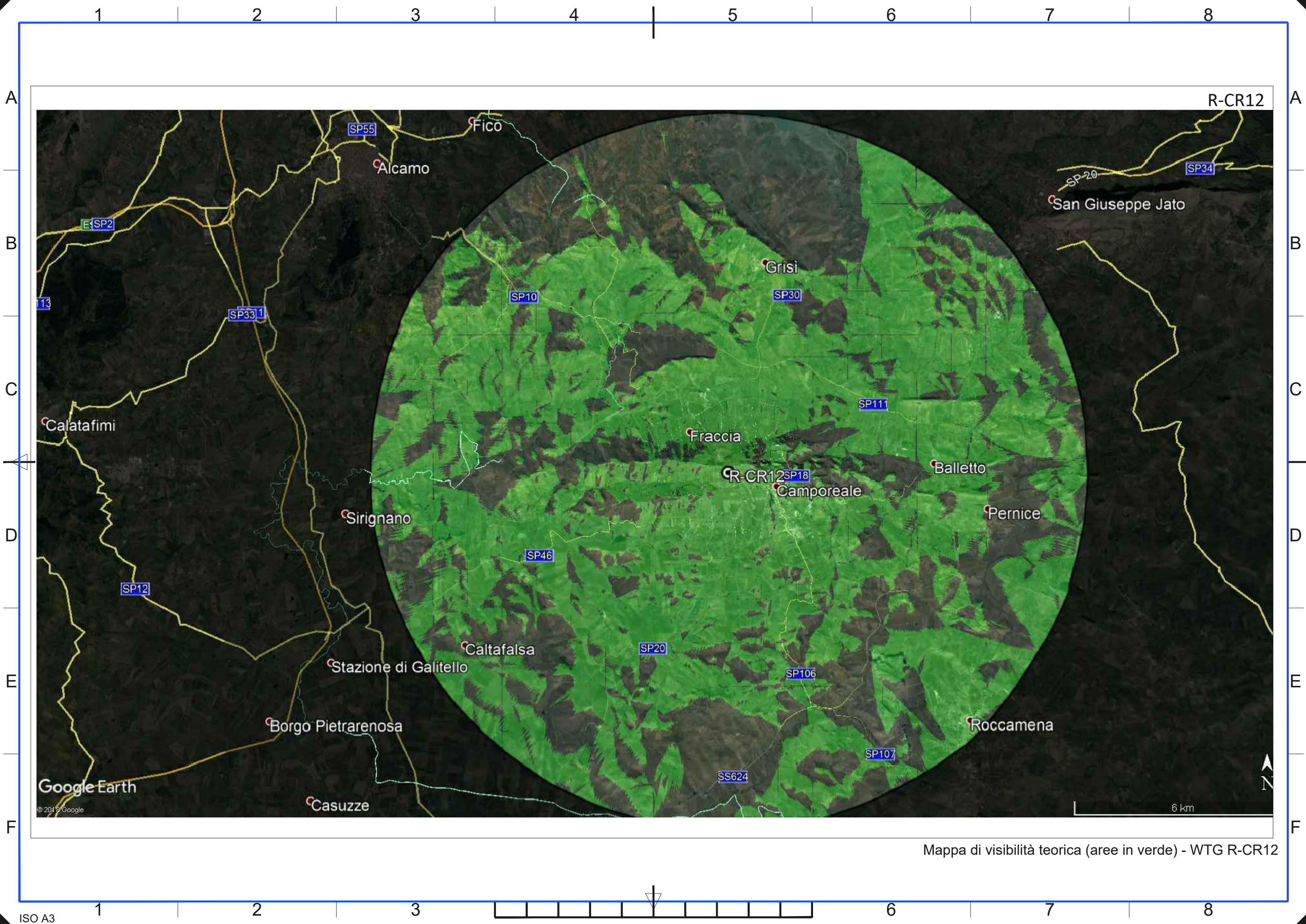
Mappa di visibilità teorica (aree in verde) - WTG R-CR09



Mapa di visibilità teorica (aree in verde) - WTG R-CR10

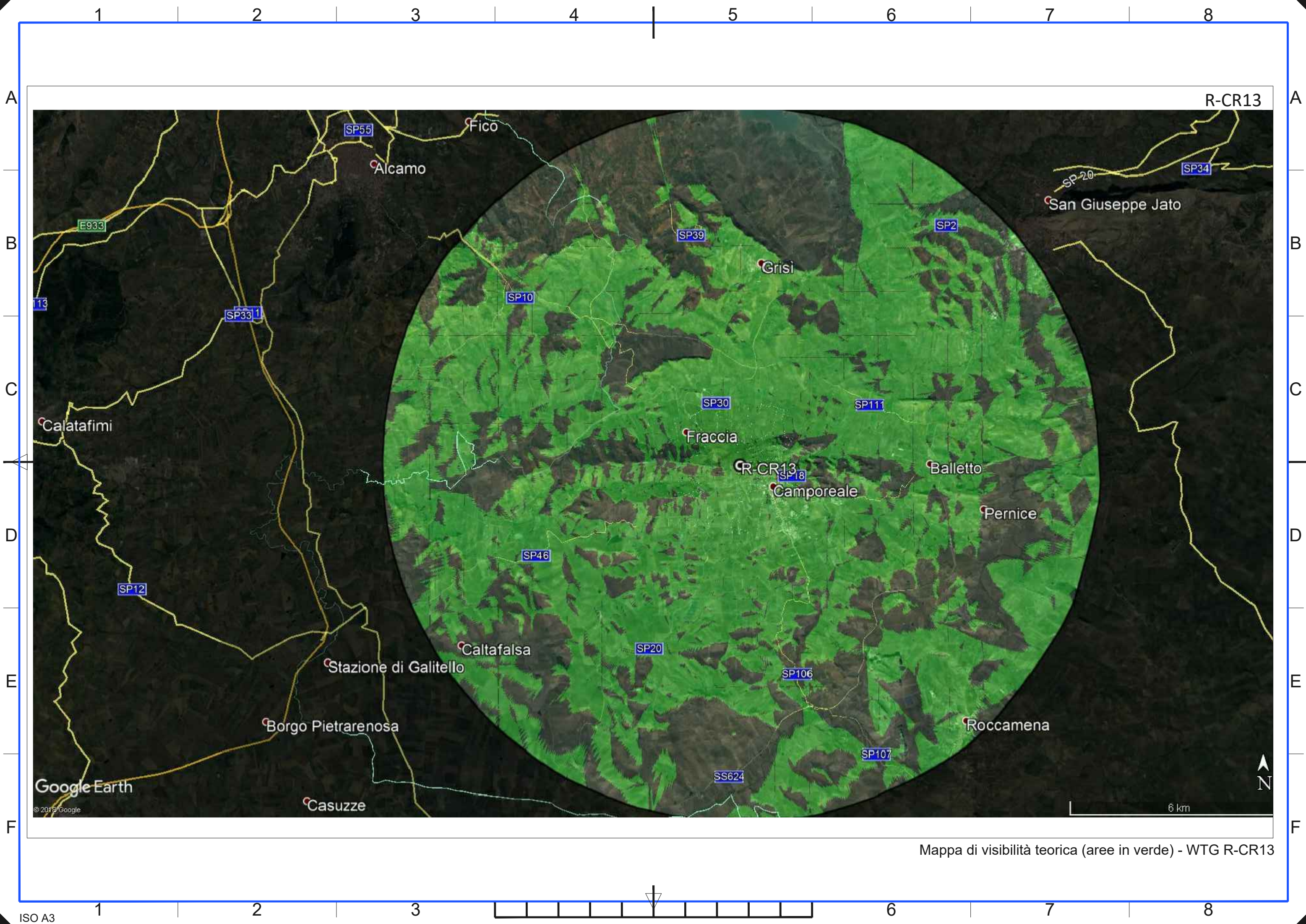


Mappa di visibilità teorica (aree in verde) - WTG R-CR11



Google Earth
© 2018 Google

Mappa di visibilità teorica (aree in verde) - WTG R-CR12



Mappa di visibilità teorica (aree in verde) - WTG R-CR13