
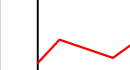




Key plan - scala 1:60000

LEGENDA:

-  Aerogeneratore di progetto
-  Cavidotto MT di collegamento
-  Viabilità a servizio dell'impianto
-  Area di montaggio aerogeneratore

REGIONI PUGLIA e CAMPANIA
 Province di Foggia e Avellino
 COMUNI DI Greci (AV) - Montaguto (AV)- Faeto (FG) -
 Celle di San Vito (FG) - Orsara (FG) - Castelluccio
 Valmaggiore (FG) - Troia (FG)

PROGETTO
POTENZIAMENTO PARCO EOLICO GRECI-MONTAGUTO



PROGETTO DEFINITIVO

COMMITTENTE

ERG Wind 4



PROGETTISTA

GOLDER
 Via Siena Battaglini, 4
 00157 - Roma (RM)



OGGETTO DELL'ELABORATO

Inquadramento impianto eolico su CTR - Quadro 3

| REV. | DATA | ATTIVITA' | REDATTO | VERIFICATO | APPROVATO |
|------|-----------|-----------------|---------|------------|-----------|
| 00 | APR. 2019 | PRIMA EMISSIONE | TP | LSP | VBR |

| CODICE PROGETTISTA | DATA | SCALA | FORMATO | FOGLIO | CODICE COMMITTENTE | | | | |
|--------------------|---------|--------|---------|--------|--------------------|-------|-----------|--------|------|
| | | | | | IMP. | DISC. | TIPO DOC. | PROGR. | REV. |
| | 04/2019 | 1:5000 | A1 | 3 | GRE | ENG | TAV | 002.3 | 00 |

NOME FILE: GRE.ENG.TAV.0002.3.00_Inquadramento impianto eolico su CTR-Quadro 3.dwg
 ERG Wind 4 S.r.l. si riserva tutti i diritti su questo documento che non può essere riprodotto neppure parzialmente senza la sua autorizzazione scritta.