






Key plan - scala 1:60000

LEGENDA:


-  Aerogeneratore di progetto
-  Cavidotto MT di collegamento
-  Cavidotto AT
-  Viabilità a servizio dell'impianto
-  Area di montaggio aerogeneratore

**REGIONI PUGLIA e CAMPANIA**  
 Province di Foggia e Avellino  
 COMUNI Di Greci (AV) - Montaguto (AV)- Faeto (FG) -  
 Celle di San Vito (FG) - Orsara (FG) - Castelluccio  
 Valmaggiore (FG) - Troia (FG)

PROGETTO  
**POTENZIAMENTO PARCO EOLICO GRECI-MONTAGUTO**



PROGETTO DEFINITIVO

COMMITTENTE  
**ERG Wind 4** 

PROGETTISTA **GOLDER**  

OGGETTO DELL'ELABORATO  
**Inquadramento impianto Eolico su Ortofoto**

| REV. | DATA      | ATTIVITA'       | REDATTO | VERIFICATO | APPROVATO |
|------|-----------|-----------------|---------|------------|-----------|
| 00   | APR. 2019 | PRIMA EMISSIONE | TFP     | LSP        | VSR       |

| CODICE PROGETTISTA | DATA    | SCALA   | FORMATO/OGGIO | CODICE COMMITTENTE  |
|--------------------|---------|---------|---------------|---------------------|
|                    | 04/2019 | 1:10000 | A0 1          | GRE ENG TAV 0004 00 |

NOTE FILE: GRE ENG TAV 0004 00, Inquadramento impianto eolico su Ortofoto.dwg  
 ERG Wind 4 S.p.A. in forma S.p.A. di diritto privato, con sede in Via S. Maria Maddalena, 100 - 00187 Roma (RM) - Italia