AREE	
SCAVO:	MQ 0,00
RILEVATO:	MQ 0,00
SCOTICO:	MQ 0,00
TERR.VEGETALE:	MQ 0,00
FRESATURA:	M 0,00

SEZIONE N° A1
PROGRESSIVA 0+664.26

IL MANUFATTO E' INDICATIVO

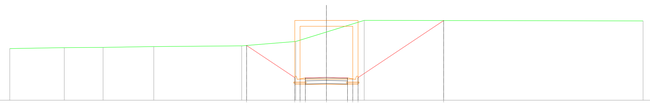

SCALA = 1:200:200

Q.R. = 80.00

QUOTE PROGETTO STRATO SUP.	85.16 82.14 82.12 82.17 82.12 82.14 87.55
QUOTE TERRENO	84.89 84.98 85.00 85.08 85.14 85.56 87.56 87.51
DISTANZE PARZIALI STRATO SUP.	4.56 0.50 0.50 2.00 2.00 0.50 0.50 8.11
DISTANZE PROGETTO STRATO SUP.	-7.56 -2.50 -2.00 0.00 2.00 2.50 11.11
DISTANZE TERRENO	-30.00 -24.83 -21.16 -16.56 -8.02 -2.00 3.58 30.00

AREE	
SCAVO:	MQ 78,92
RILEVATO:	MQ 1,20
SCOTICO:	MQ 2,36
TERR.VEGETALE:	MQ 0,00
FRESATURA:	M 0,00

SEZIONE N° A2
PROGRESSIVA 0+690.76

IL MANUFATTO E' INDICATIVO

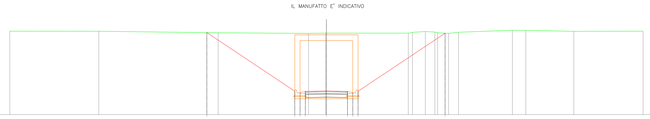

SCALA = 1:200:200

Q.R. = 80.00

QUOTE PROGETTO STRATO SUP.	87.76 82.21 82.19 82.24 82.19 82.21 87.71
QUOTE TERRENO	87.90 87.89 87.75 87.69 87.71 87.73 87.66 87.83 87.69 87.69 87.80 87.98 87.97 87.89 87.90
DISTANZE PARZIALI STRATO SUP.	8.33 0.50 0.50 2.00 2.00 0.50 0.50 8.25
DISTANZE PROGETTO STRATO SUP.	-11.33 -2.50 -2.00 0.00 2.00 3.00 11.25
DISTANZE TERRENO	-30.00 -21.57 -10.25 -1.69 -0.09 2.78 6.78 9.38 10.94 11.58 12.51 17.62 18.89 23.44 30.00

AREE	
SCAVO:	MQ 53,06
RILEVATO:	MQ 1,20
SCOTICO:	MQ 2,36
TERR.VEGETALE:	MQ 0,00
FRESATURA:	M 0,00

SEZIONE N° A3
PROGRESSIVA 0+711.38

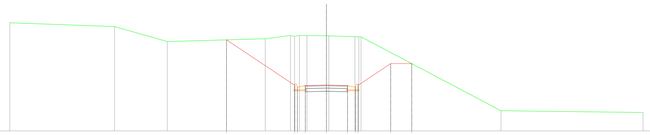

SCALA = 1:200:200

Q.R. = 78.00

QUOTE PROGETTO STRATO SUP.	86.53 82.75 82.30 82.25 82.30 84.58 84.38
QUOTE TERRENO	88.25 87.89 86.47 86.74 86.81 87.03 87.01 86.83 86.62 79.92 79.75
DISTANZE PARZIALI STRATO SUP.	6.47 0.25 0.75 2.00 2.00 0.75 0.25 3.59 2.00
DISTANZE PROGETTO STRATO SUP.	-6.47 -2.50 -2.00 0.00 2.00 3.00 6.09 8.09
DISTANZE TERRENO	-30.00 -20.07 -15.08 -5.80 -2.50 -1.84 0.13 5.28 5.99 16.54 30.00

AREE	
SCAVO:	MQ 37,45
RILEVATO:	MQ 1,20
SCOTICO:	MQ 2,36
TERR.VEGETALE:	MQ 0,00
FRESATURA:	M 0,00

SEZIONE N° A4
PROGRESSIVA 0+750.00

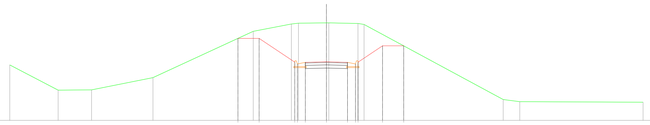

SCALA = 1:200:200

Q.R. = 78.00

QUOTE PROGETTO STRATO SUP.	85.76 85.76 83.51 83.49 83.54 83.49 83.51 85.06 85.06
QUOTE TERRENO	83.25 80.86 80.88 82.04 86.43 87.12 87.09 87.24 87.17 87.08 79.97 79.77 79.71
DISTANZE PARZIALI STRATO SUP.	2.00 3.38 0.25 0.75 2.00 2.00 0.75 0.25 2.32 2.00
DISTANZE PROGETTO STRATO SUP.	-6.38 -6.38 -2.50 -2.00 0.00 2.00 3.00 5.32 7.32
DISTANZE TERRENO	-30.00 -25.41 -22.25 -16.43 -5.93 -2.15 -0.45 0.23 2.29 2.57 16.75 18.33 30.00

AREE	
SCAVO:	MQ 23,79
RILEVATO:	MQ 1,20
SCOTICO:	MQ 2,36
TERR.VEGETALE:	MQ 0,00
FRESATURA:	M 0,00

SEZIONE N° A5
PROGRESSIVA 0+800.00

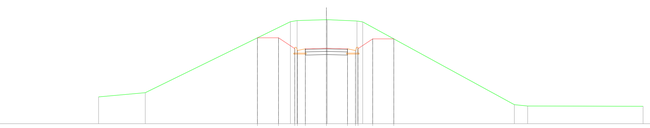

SCALA = 1:200:200

Q.R. = 78.00

QUOTE PROGETTO STRATO SUP.	86.13 86.13 83.51 83.49 85.09 85.14 85.09 83.51 86.63 86.63
QUOTE TERRENO	80.54 80.94 87.66 87.77 87.85 87.72 87.64 79.80 79.67 79.65
DISTANZE PARZIALI STRATO SUP.	2.00 1.54 0.25 0.75 2.00 2.00 0.75 0.25 1.39 2.00
DISTANZE PROGETTO STRATO SUP.	-6.54 -4.54 -2.50 -2.00 0.00 2.00 3.00 4.39 6.39
DISTANZE TERRENO	-21.58 -17.16 -2.41 -2.17 0.08 2.20 2.44 17.81 19.07 30.00

AREE	
SCAVO:	MQ 13,42
RILEVATO:	MQ 1,20
SCOTICO:	MQ 2,36
TERR.VEGETALE:	MQ 0,00
FRESATURA:	M 0,00

SEZIONE N° A6
PROGRESSIVA 0+850.00

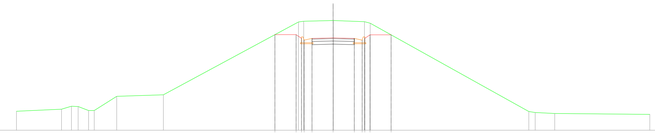

SCALA = 1:200:200

Q.R. = 78.00

QUOTE PROGETTO STRATO SUP.	87.05 87.20 87.24 86.69 86.74 86.69 87.24 87.04
QUOTE TERRENO	79.80 79.99 80.27 80.24 79.86 79.86 81.21 81.35 88.25 88.32 88.39 88.37 88.28 88.14 79.77 79.67 79.59 79.50
DISTANZE PARZIALI STRATO SUP.	2.00 0.31 0.75 2.00 2.00 0.75 0.31 2.00
DISTANZE PROGETTO STRATO SUP.	-5.51 -3.51 -2.00 -2.05 0.00 2.00 3.00 5.49
DISTANZE TERRENO	-30.00 -25.73 -24.79 -24.36 -23.17 -22.63 -20.50 -16.08 -2.38 -2.19 0.02 2.97 3.37 16.54 18.14 20.99 30.00

AREE	
SCAVO:	MQ 3,86
RILEVATO:	MQ 1,20
SCOTICO:	MQ 2,36
TERR.VEGETALE:	MQ 0,00
FRESATURA:	M 0,00

SEZIONE N° A7
PROGRESSIVA 0+900.00

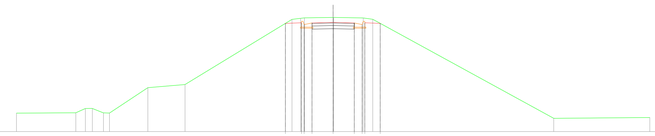

SCALA = 1:200:200

Q.R. = 78.00

QUOTE PROGETTO STRATO SUP.	88.25 88.31 88.34 88.34 88.29 88.31 88.34 88.25
QUOTE TERRENO	79.74 79.78 80.18 80.15 79.77 79.75 82.16 82.45 88.63 88.77 88.77 88.82 88.77 88.63 79.25 79.53
DISTANZE PARZIALI STRATO SUP.	1.53 0.75 0.75 2.00 2.00 0.75 0.25 1.46
DISTANZE PROGETTO STRATO SUP.	-4.53 -3.00 -2.00 -2.05 0.00 2.00 3.00 4.46
DISTANZE TERRENO	-30.00 -24.36 -23.67 -23.02 -21.76 -21.19 -17.56 -14.53 -3.90 -2.70 -2.75 0.04 2.85 3.76 20.90 30.00

AREE	
SCAVO:	MQ 0,00
RILEVATO:	MQ 1,20
SCOTICO:	MQ 2,50
TERR.VEGETALE:	MQ 0,00
FRESATURA:	M 0,00

SEZIONE N° A8
PROGRESSIVA 0+950.00

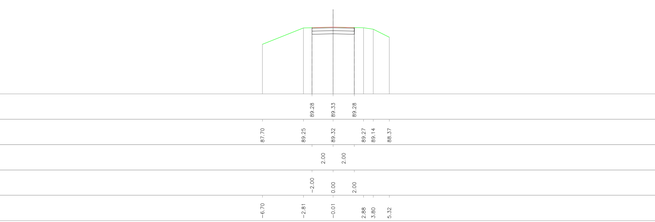

SCALA = 1:200:200

Q.R. = 83.00

QUOTE PROGETTO STRATO SUP.	89.28 89.33 89.28
QUOTE TERRENO	87.70 89.25 89.32 89.27 89.14 88.37
DISTANZE PARZIALI STRATO SUP.	2.00 2.00
DISTANZE PROGETTO STRATO SUP.	-2.00 0.00 2.00
DISTANZE TERRENO	-8.70 -2.81 -0.01 2.88 3.80 5.32

AREE	
SCAVO:	MQ 0,00
RILEVATO:	MQ 0,00
SCOTICO:	MQ 0,00
TERR.VEGETALE:	MQ 0,00
FRESATURA:	M 4,00

SEZIONE N° FN
PROGRESSIVA 0+964.75

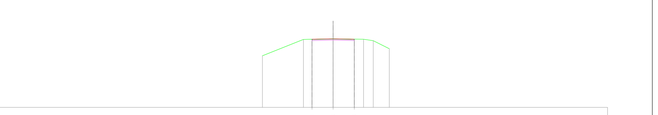

SCALA = 1:200:200

Q.R. = 83.00

QUOTE PROGETTO STRATO SUP.	89.46 89.50 89.46
QUOTE TERRENO	87.88 89.43 89.50 89.45 89.32 88.55
DISTANZE PARZIALI STRATO SUP.	2.00 2.00
DISTANZE PROGETTO STRATO SUP.	-2.00 0.00 2.00
DISTANZE TERRENO	-8.70 -2.81 -0.01 2.88 3.80 5.32

allegato n.	titolo abbreviato	
10.17	SP EX SS N 415 - LOTTO 3	

PROVINCIA DI CREMONA

SETTORE INFRASTRUTTURE STRADALI

S.P. ex S.S. n. 415 "PAULLESE"

AMMODERNAMENTO TRATTO "CREMA-SPINO D'ADDA"

LOTTO N. 3 - "NUOVO PONTE SUL FIUME ADDA"

LAVORI DI RADDOPPIO DEL PONTE SUL FIUME ADDA
E DEI RELATIVI RACCORDI IN PROVINCIA DI CREMONA E LODI

emissione	descrizione	disegnato	data emissione
0	prima emissione	MC	GENNAIO 2016

livello: PROGETTO DEFINITIVO

codice CUP: G41B03000270002

codice: SS415-D-U-186

elaborato: SEZIONI TRASVERSALI STRADA SECONDARIA ASSE "A"

allegato n.: 10.17

scala: 1:200

data: 27 MAG 2016

IL PROGETTISTA SPECIALISTICO (Ing. Davide Pisera)

IL PROGETTISTA GENERALE (Ing. Davide Pisera)

IL RESPONSABILE DEL PROCEDIMENTO (Ing. Roberto Vanoni)

Persorso file: U:\Servizi\SERVIzio\GENIO\PONTE SPINO\Definitivo_2016\17_SEZIONI_TRASVERSALI_ASSE_A.dwg