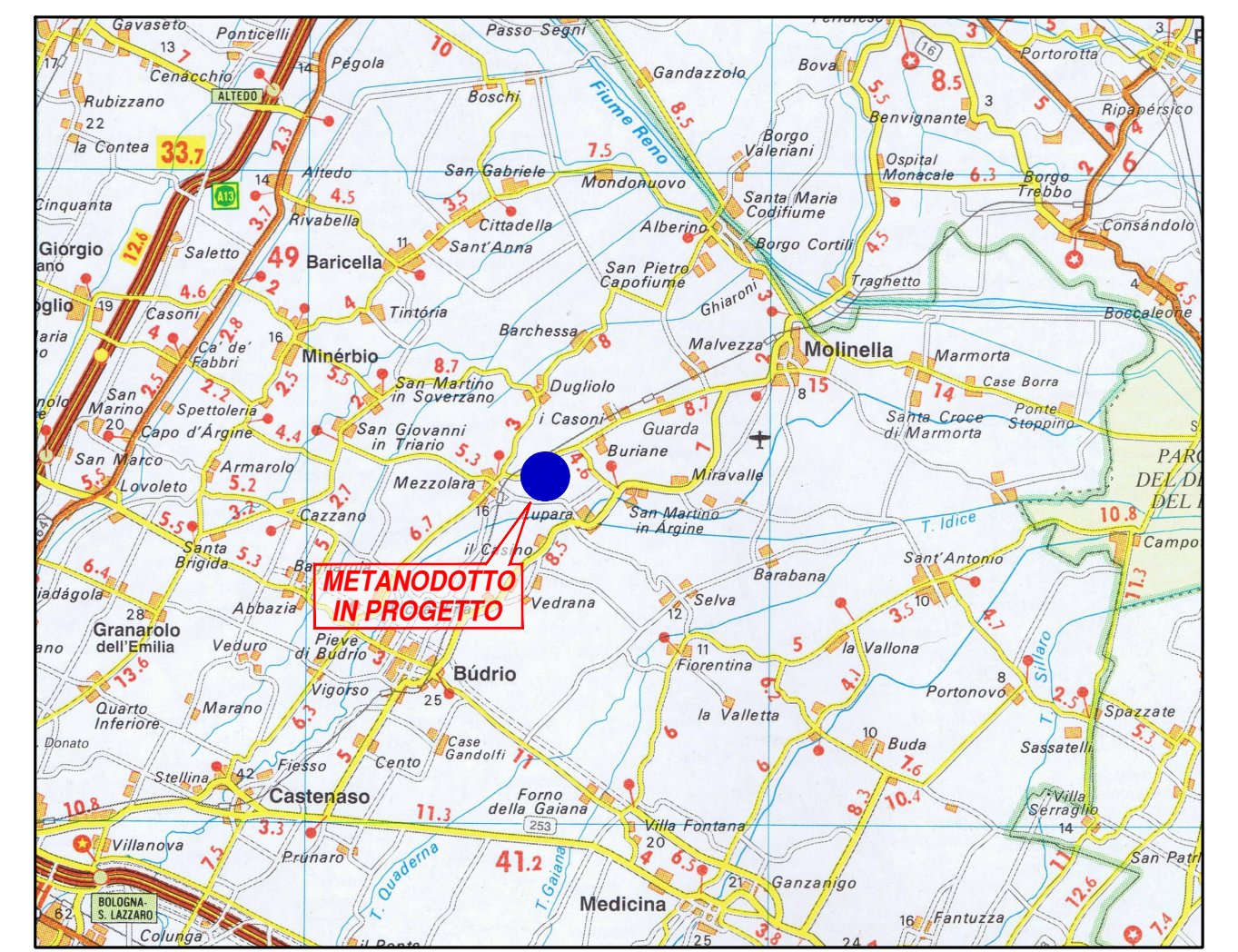
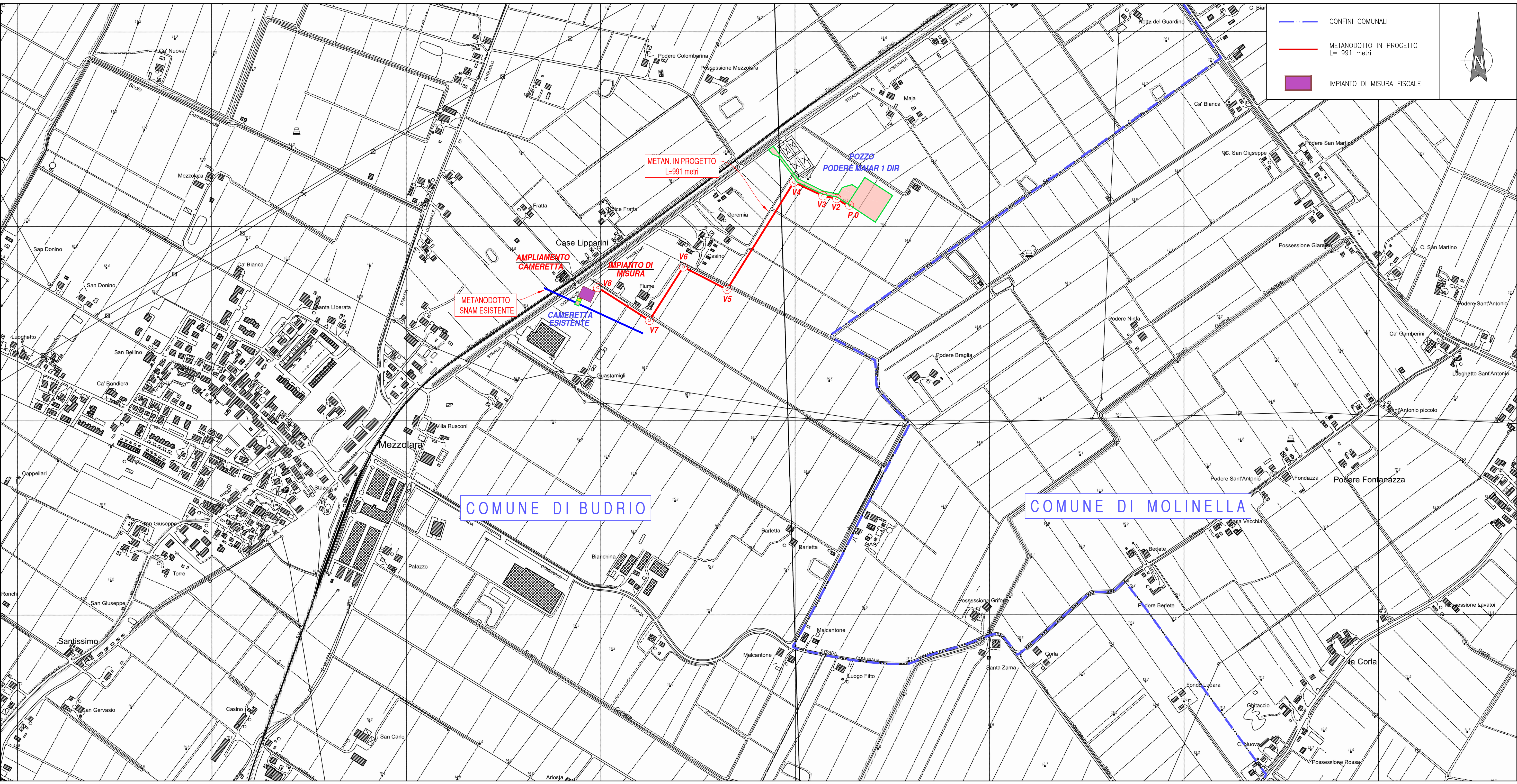
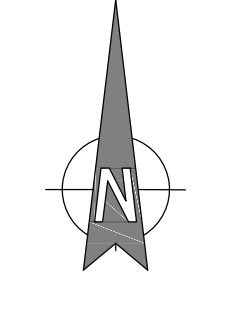


- CONFINI COMUNALI
- METANODOTTO IN PROGETTO
L= 991 metri
- IMPIANTO DI MISURA FISCALE

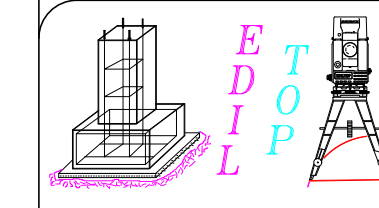


02	EMISSIONE PER ENTI	06/02/2019	DI STEFANO	MARINO	TESI
01	EMISSIONE PER ENTI INSERIMENTO CAMERETTA	16/05/2018	DI STEFANO	MARINO	TESI
00	EMISSIONE PER ENTI	09/04/2018	DI STEFANO	MARINO	TESI
REV.	DESCRIZIONE	DATA	DISIGNATO	VERIFICATO	APPROVATO
Rev.	Description	Date	Draft	Checked	Approved



PROGETTO: METANODOTTO DI COLLEGAMENTO
POZZO "PODERE MAIAR 1 Dir" - CAMERETTA ESISTENTE

LOCALITA': COMUNE DI BUDRIO
SCALA: 1:5000 FOLIO / DI 1/1
CODIFICA DOC. / Doc. Number



OGGETTO: CARTA TECNICA REGIONALE
REGIONE EMILIA ROMAGNA
PLANIMETRIA SCALA 1:5000

