

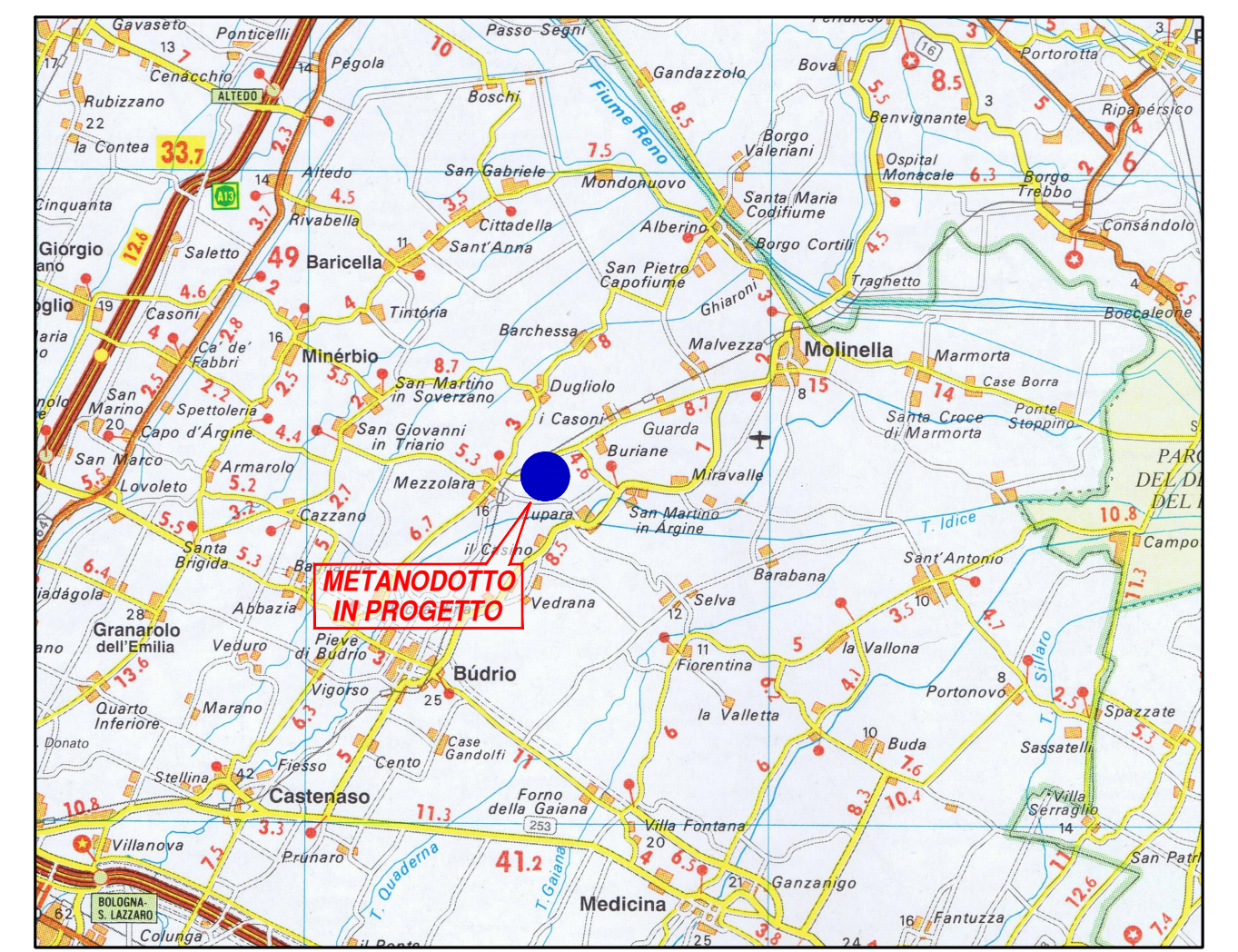
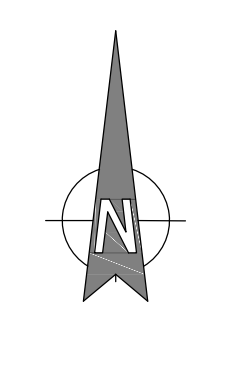
 CONFINI COMUNALI
 METANODOTTO IN PROGETTO
 L= 991 metri
 IMPIANTO DI MISURA FISCALE

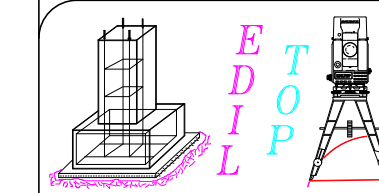


02	EMISSIONE PER ENTI	06/02/2019	DI STEFANO	MARINO	TESI
01	EMISSIONE PER ENTI INSERIMENTO CAMERETTA	16/05/2018	DI STEFANO	MARINO	TESI
00	EMISSIONE PER ENTI	09/04/2018	DI STEFANO	MARINO	TESI
REV.	DESCRIZIONE	DATA	DISEGNATO	VERIFICATO	APPROVATO
Rev.	Description	Date	Draft	Checked	Approved



PROGETTO: METANODOTTO DI COLLEGAMENTO
 POZZO "PODERE MAIAR 1 Dir" - CAMERETTA ESISTENTE

LOCALITA': COMUNE DI BUDRIO
 SCALA: 1:2000 FOLIO / DI 1/1
 CODIFICA DOC. / Doc. Number
 CONTRACTOR



OGGETTO:
ORTOFOTO
PLANIMETRIA SCALA 1:2000

