


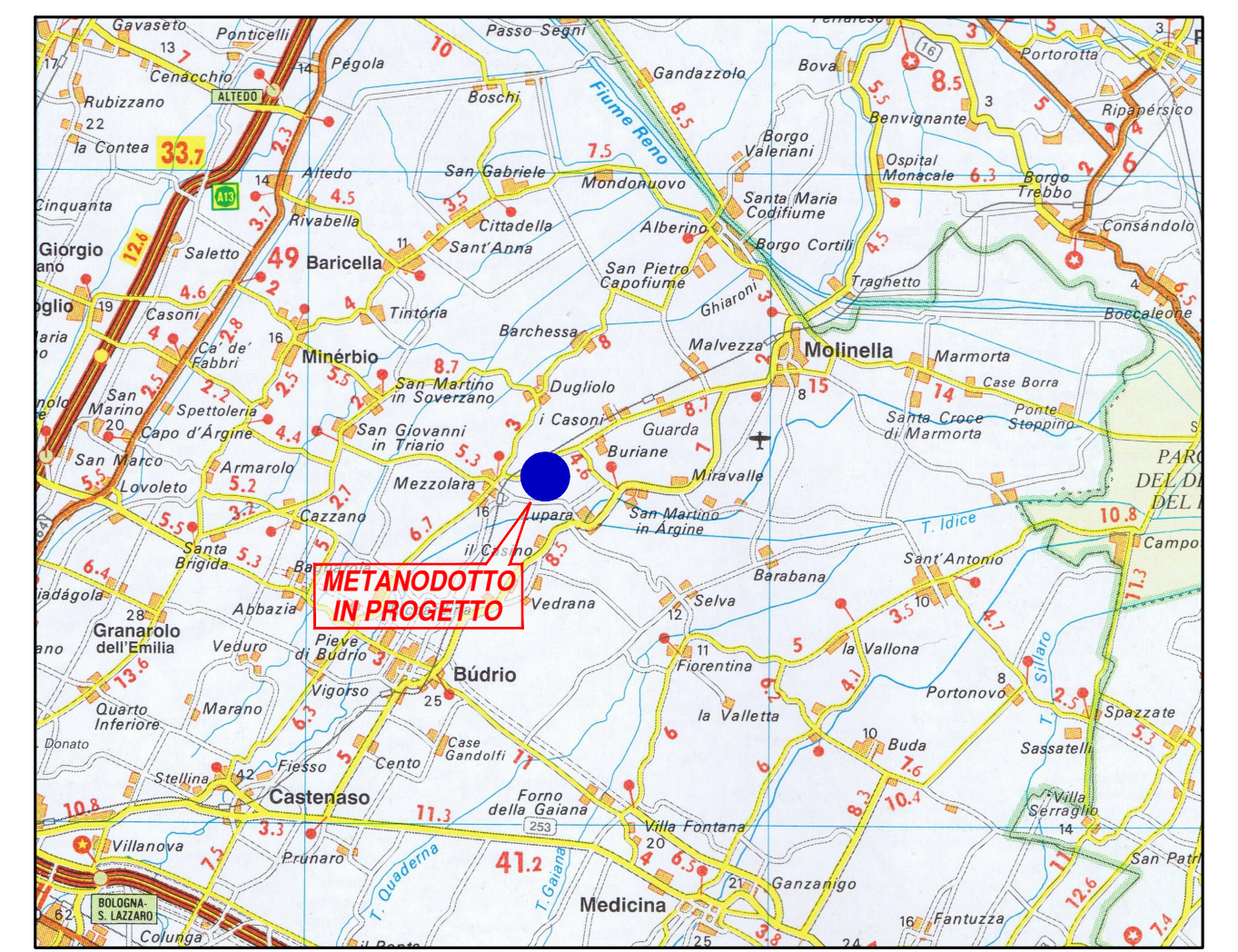
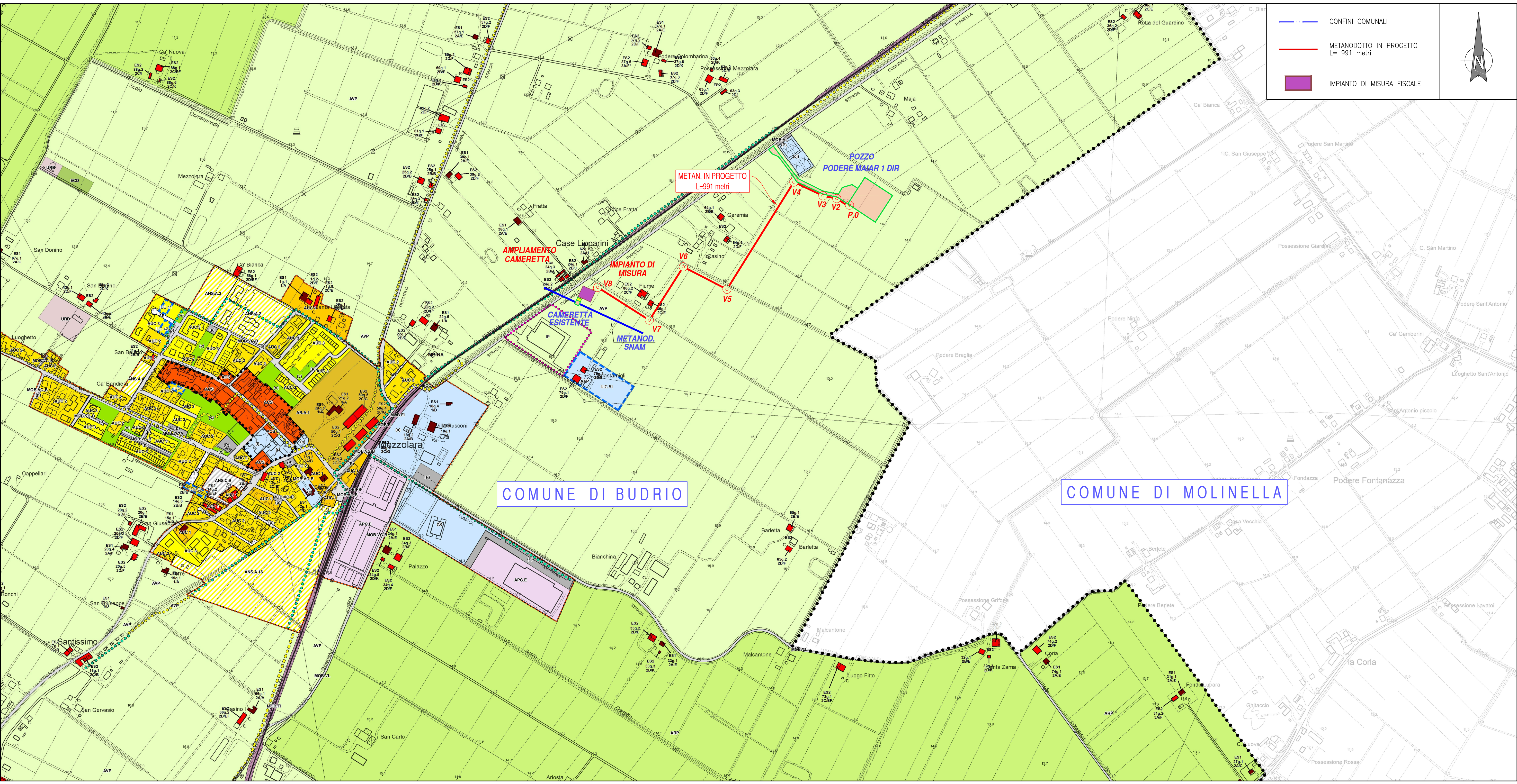
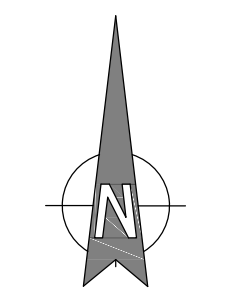
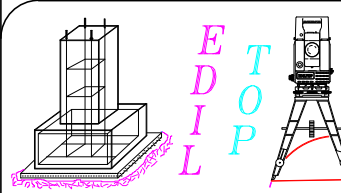



-  CONFINI COMUNALI
-  METANODOTTO IN PROGETTO
L= 991 metri
-  IMPIANTO DI MISURA FISCALE



02	EMISSIONE PER ENTI	06/02/2019	DI STEFANO	MARINO	TESI
01	EMISSIONE PER ENTI INSERIMENTO CAMERETTA	16/05/2018	DI STEFANO	MARINO	TESI
00	EMISSIONE PER ENTI	09/04/2018	DI STEFANO	MARINO	TESI
REV.	DESCRIZIONE	DATA	DISEGNATO	VERIFICATO	APPROVATO
Rev.	Description	Date	Draft	Checked	Approved



PROGETTO:	LOCALITA':
METANODOTTO DI COLLEGAMENTO	COMUNE DI BUDRIO
POZZO "PODERE MAIAR 1 Dir" -CAMERETTA ESISTENTE	SCALA: 1:5000
	FOLGIO / DI 1/1
	CODIFICA DOC. / Doc. Number
	CONTRACTOR
	
OGGETTO:	
REGOLAMENTO URBANISTICO EDILIZIO	
COMUNE DI BUBRIO	
PLANIMETRIA SCALA 1:5000	