
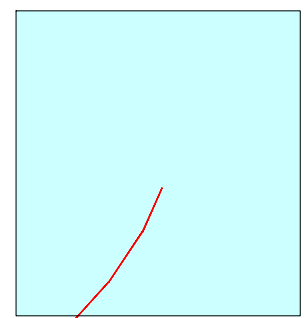










LEGENDA

 Zona E2 - Area destinata ad uso agricolo



Pianta Chiave

LEGENDA

-  Tracciato Elettrodotta Aereo 150 kV DT - PROGETTO
-  Tracciato Elettrodotta Aereo 150 kV ST - PROGETTO
-  Elettrodotta ESISTENTE 150 kV da DEMOLIRE
-  Elettrodotta 150 kV ESISTENTE da MANTENERE
-  Confini Comunali
-  XX Sostegno 150 kV PROGETTO
-  XX Sostegni 150 kV ESISTENTI da DEMOLIRE
-  XX Sostegni 150 kV ESISTENTI da MANTENERE



NB: Il sostegno rappresentato in planimetria è da intendersi come un simbolo necessario solamente all'individuazione del centro picchetto; non rappresenta pertanto l'effettiva area di ingombro.

REVISIONI	N.	DATA	DESCRIZIONE	ELABORATO	VERIFICATO	APPROVATO
	00	12/09/2018	Emissione per PTO	E. Tapolin ING-PRE-PR-ICS	Speranza - Tapolin ING-PRE-PR-ICS	V. Di Dio ING-PRE-PR-ICS

TIPOLOGIA DELL'ELABORATO	CODIFICA DELL'ELABORATO				
PLANIMETRIA PRG	DETEFR13027B_695710		TITULO		
PROGETTO	WBS: TE-FR-13-027		Raccordi in DT alla S/E 380/150 kV di Maida dall'elettrodotta 150 kV "Girifalco-Jacurso"		
RICAVATO DAL DOC. TERNA			ESTRATTO PRG - COMUNE DI MAIDA (CZ)		
CLASSIFICAZIONE DI SICUREZZA			CON TRACCIATO INTERVENTO		
NOME DEL FILE	SCALA CAD	FORMATO	SCALA	FOGLIO	
DETEFR13027B_695710_00.dwg	1 unità = 1m	805x420	1:5000	1 / 1	

Questo documento contiene informazioni di proprietà Terna Rete Italia S.p.A. e deve essere utilizzato esclusivamente dal destinatario in relazione alle finalità per le quali è stato ricevuto. E' vietata qualsiasi forma di riproduzione o di divulgazione senza l'esplicito consenso di Terna Rete Italia S.p.A.
This document contains information proprietary to Terna Rete Italia S.p.A. and it will have to be used exclusively for the purposes for which it has been furnished. Whichever shape of spreading or reproduction without the written permission of Terna Rete Italia S.p.A. is prohibit.