













LEGENDA DEI COLORI E SIMBOLI IN CARTA

-  Elettrodotto 150 kV in progetto - Doppia Terna
-  Elettrodotto 150 kV in progetto - Singola Terna
-  Sostegni in progetto
-  Elettrodotto da demolire
-  Sostegni da demolire
-  Elettrodotto 150kV di progetto in cavo
-  Elettrodotto esistente 380kV
-  Elettrodotto esistente 150kV
-  Limite comunale
-  CP Girifalco
-  SE 150/380 kV Maida

-  SIN - IT9300195 Torrente Pesipe

REVISIONI		CODIFICA DELL'ELABORATO			
N.	DATA	DESCRIZIONE	ELABORATO	VERIFICATO	APPROVATO
00	22/10/2018	PRIMA EMISSIONE	Green&Green	A. Serapico ING-PRE-IAI	N. Robbene ING-PRE-IAI
PROGETTO		TITOLO			
RICEVATO DAL DOC. TERNA		 			
CLASSIFICAZIONE DI SICUREZZA		RACCORDI AEREI A 150KV TRA LA STAZIONE DI MAIDA E LE LINEE JACURSO - GIRIFALCO CARTA DELLE AREE PROTETTE E RETE NATURA 2000			
NOOME DEL FILE	SCALA CAD	FORMATO	SCALA	FOGLIO	
DEFR13027BIAM02738_02.pdf	1 unità = 1/1	A1	1:10.000	1/1	
<small>Questo documento contiene informazioni di proprietà Terna S.p.A. e deve essere utilizzato esclusivamente dal destinatario in relazione alle finalità per le quali è stato ricevuto. È vietata qualsiasi forma di riproduzione o di divulgazione senza l'esplicito consenso di Terna S.p.A. This document contains information proprietary to Terna S.p.A. and it will have to be used exclusively for the purposes for which it has been furnished. Whichever shape of spreading or reproduction without the written permission of Terna S.p.A. is prohibi.</small>					