




LEGENDA

-  AREA A FUNZIONE INDUSTRIALE
-  LIMITE AREA DEMANIALE
-  SPECCHIO ACQUEO UTILIZZABILE PER FUNZIONI CARATTERIZZANTI O COMPATIBILI

RIFERIMENTI

AUTORITÀ PORTUALE DELLA SPEZIA, PROGETTO DI PIANO REGOLATORE PORTUALE DEL GOLFO DELLA SPEZIA, TAV. A.02.b, SCALA 1:5,000, AMBITO 2 E FUNZIONI PREVISTE

MINISTERO DELL'AMBIENTE E DELLA TUTELA DEL TERRITORIO, APRILE 2006, DECRETO 11 APRILE No. 317, OGGETTO: "DECRETO DI COMPATIBILITÀ AMBIENTALE CONCERNENTE IL PROGETTO DEL PIANO REGOLATORE PORTUALE DEL PORTO DI LA SPEZIA"

FIGURA 8.11

PIANO REGOLATORE PORTUALE  
AMBITO 2 E FUNZIONI PREVISTE