
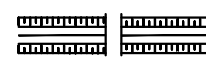
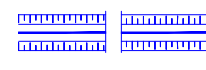


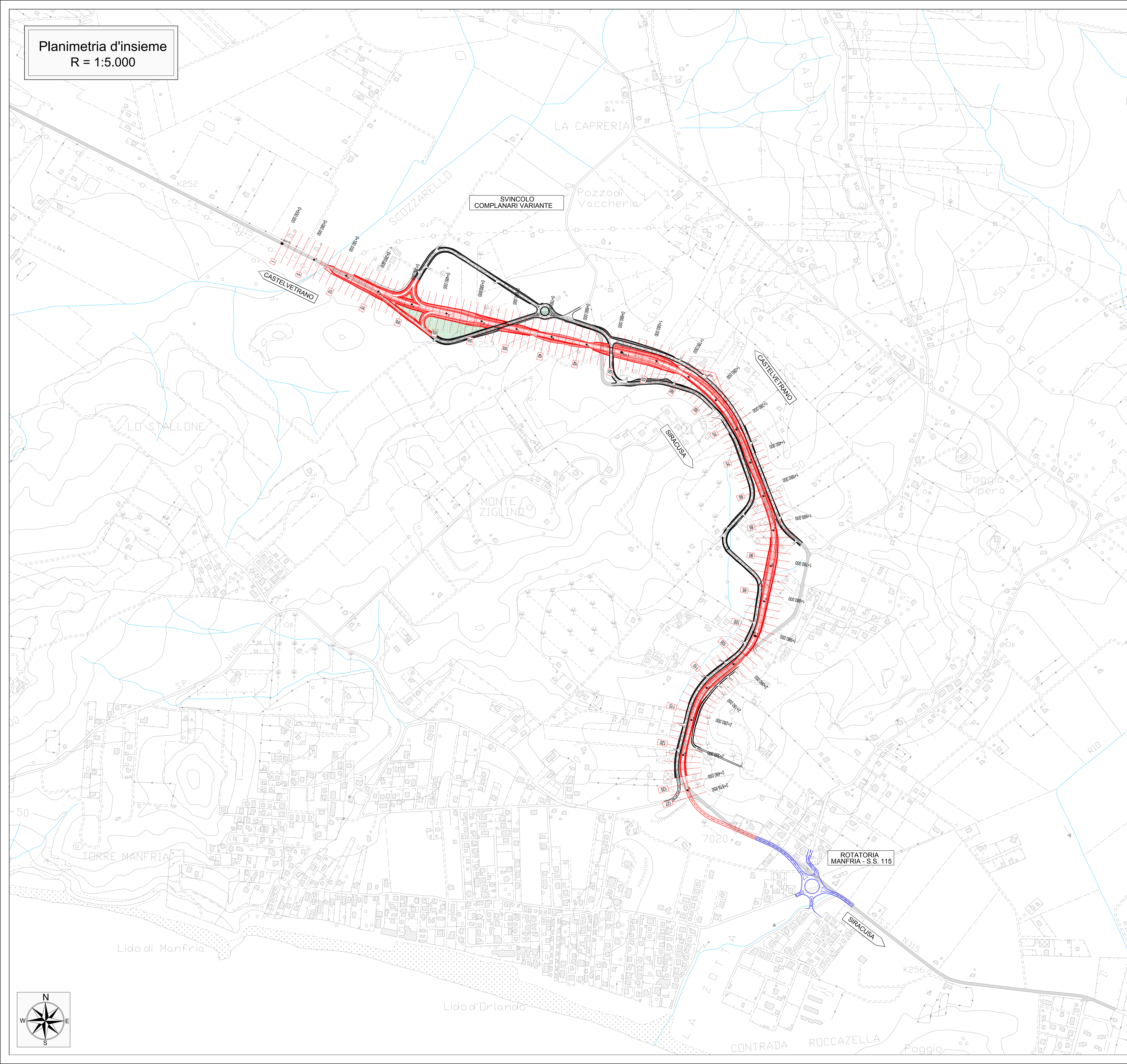


Planimetria d'insieme
R = 1:5.000

LEGENDA

-  Tratto SS 115 in progetto
-  Tratto di viabilità complementare
-  Tratto di competenza del Comune di Gela
-  S.S. n. 115 Attuale
-  Riqualficazione ambientale



 **Direzione Progettazione e Realizzazione Lavori**


Ufficio staccato di Agrigento
STRADA STATALE N.115 "Sud Occidentale Sicula"
LAVORI DI SISTEMAZIONE ED AMMODERNAMENTO PER L'ELIMINAZIONE
DELLE VIZIOSITA' PLANO ALTIMETRICHE NEL TRATTO COMPRESO TRA I
Km. 252+500 E 255+500 DELLA SS. 115 "SUD OCCIDENTALE SICULA"

PROGETTO DEFINITIVO

TITOLO ELABORATO:
STUDIO PRELIMINARE AMBIENTALE
Planimetria d'insieme

NOME FILE	SCALA	CODICE COMMESSA	CODICE ELABORATO
PDSA06.01.dwg	1:5.000	D057	PD SA 06.01

GRUPPO DI ASSISTENZA ALLA PROGETTAZIONE:

 **Delta Ingegneria s.r.l.**

STRUTTURE: Ing. G. Ferraro (Responsabile)
Ing. G. Limbici
IDRAULICA: Ing. M. Carino (Responsabile)
TRACCIATI: Ing. D. D'Alessandro (S2) (Responsabile)
Arch. C. Carino
GEOTECNICA: Ing. D. D'Alessandro (S2)
AMBIENTE: Ing. N. D'Alessandro
Ing. V. Carino

ANAS SpA
IL PROGETTISTA
Ing. Giuseppe Clemente

ANAS SpA
IL RESPONSABILE DEL PROCEDIMENTO

03				
02				
01	Emissione	SETT. 2018	D. D'ALESSANDRO	G. CLEMENTE
REV.	DESCRIZIONE	DATA	VERIFICATO	CONTROLLATO

