



Trans Adriatic
Pipeline

TAP AG Project Title / Facility Name:

Trans Adriatic Pipeline Project

Document Title:

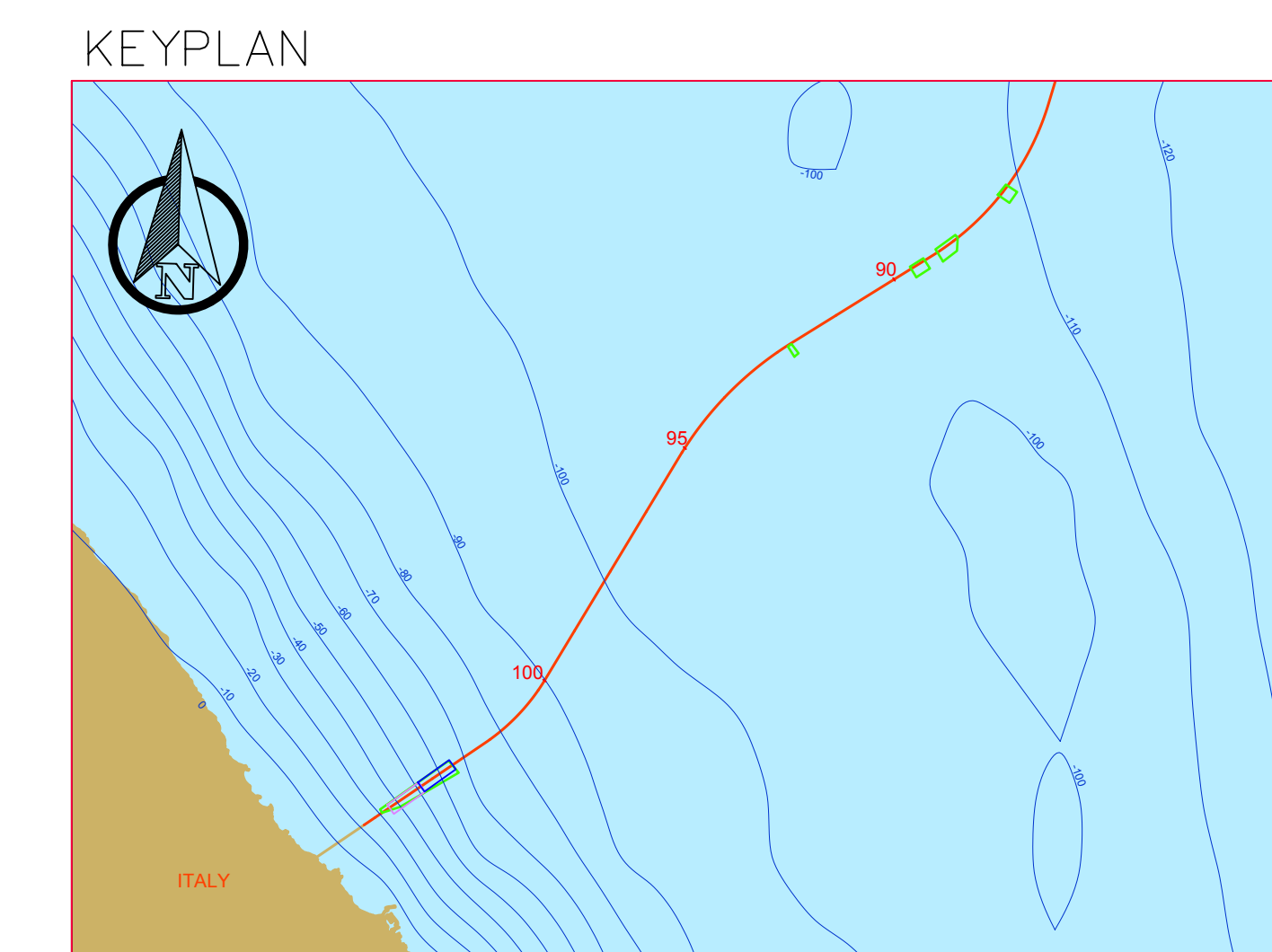
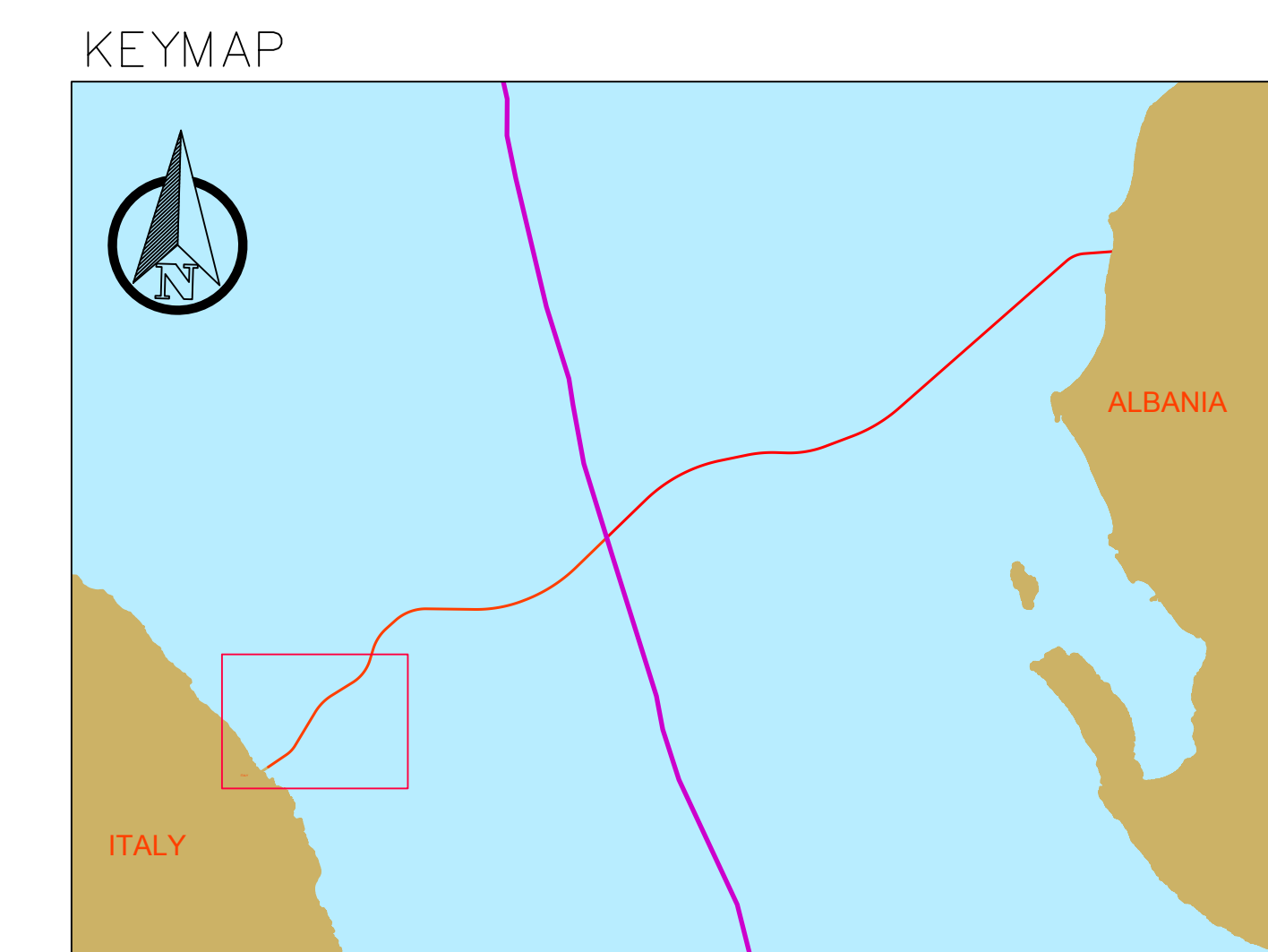
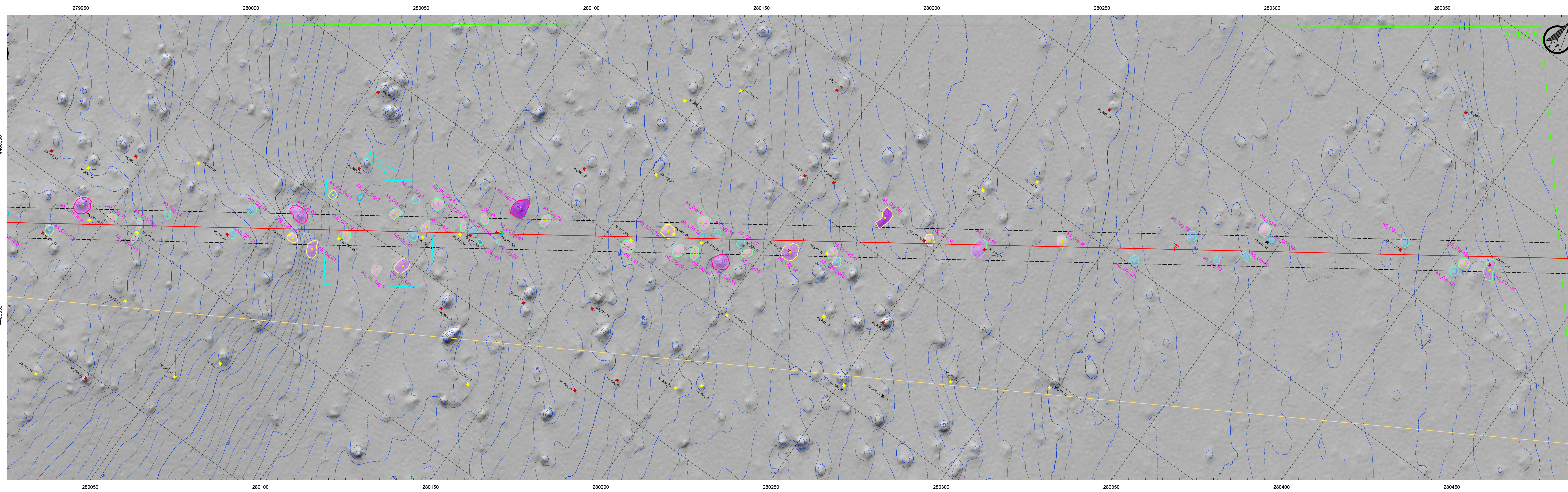
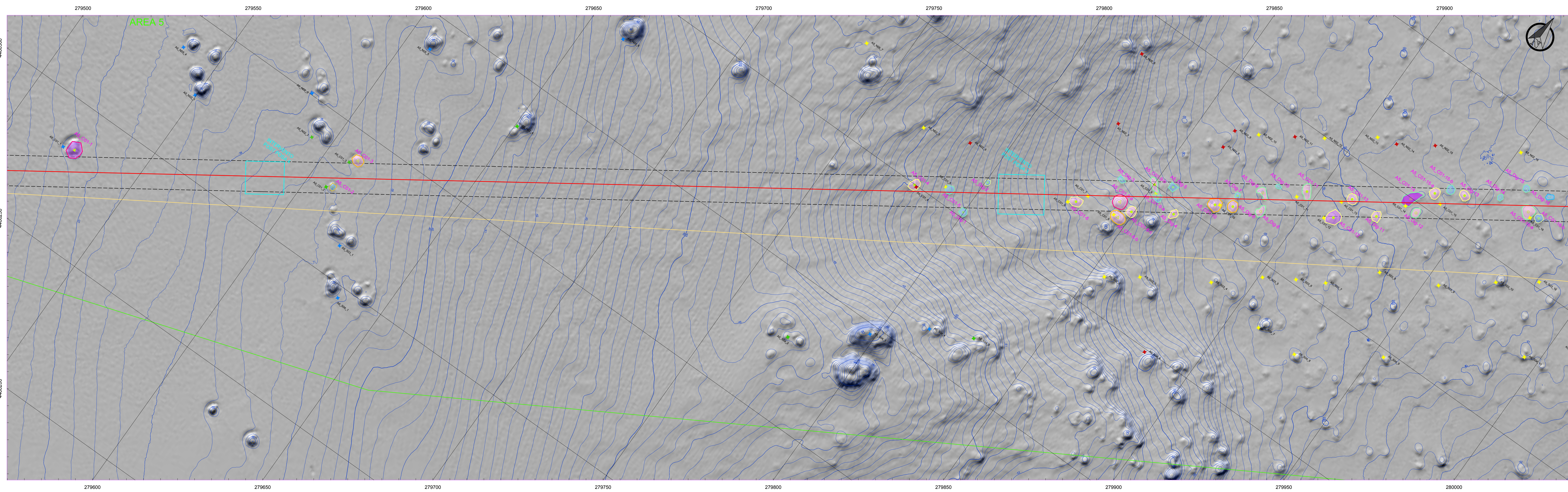
ALLEGATO 10

Studio Preliminare Ambientale

**Condotta sottomarina ed affioramenti di biocostruzioni
Prescrizioni A.9, A.10 e A.31 del D.M. 223 del 11/09/2014**

CARTA DEGLI AFFIORAMENTI LUNGO LA PIPELINE/FOC (AREA 5)

(Doc. Rif. No. OPL00-C493-150-Y-TRX-0013)



LEGENDA / LEGENDA

- PIPELINE/FOC (CENTER LINE) / PIPELINE/FOC (LINEA CENTRALE)
- BUFFER 5 m + 5 m FOOTPRINT / BUFFER 5 m + 5 m FOOTPRINT

BATHYMETRY / BATIMETRIA:

- BATHYMETRY / BATIMETRIA 25 cm
- BATHYMETRY / BATIMETRIA 1 m
- BATHYMETRY / BATIMETRIA 5 m

OGS BIOCONSTRUCTION SURVEY / OGS SURVEY BIOCONSTRUZIONI

STATE OF CORALLIGENOUS ASSEMBLAGES / STATO DEI POPOLAMENTI

CORALLIGENI:

- GOOD / BUONO
- MODERATE / MODERATO
- SCARCE / SCARSO
- BAD / CATTIVO
- ND / ND

OUTCROPS DISTRIBUTION / DISTRIBUZIONE AFFIORRIMENTI:

- OUTCROPS DIGITIZATION / DIGITALIZZAZIONE AFFIORRIMENTI*

OUTCROPS CLASSIFICATION / CLASSIFICAZIONE AFFIORRIMENTI:

MAXIMUM LENGTH / LUNGHEZZA MASSIMA:

- CLASS / CLASSE C1 (Lmax <2 m)
- CLASS / CLASSE C2 (Lmax 2-4 m)
- CLASS / CLASSE C3 (Lmax 4-6 m)
- CLASS / CLASSE C4 (Lmax 6-8 m)
- CLASS / CLASSE C5 (Lmax 8-10 m)

MAX SLOPE / PENDENZA MASSIMA:

- CLASS / CLASSE P1 (Pmax <10°)
- CLASS / CLASSE P2 (Pmax 10°-20°)
- CLASS / CLASSE P3 (Pmax 20°-30°)
- CLASS / CLASSE P4 (Pmax 30°-40°)
- CLASS / CLASSE P5 (Pmax >40°)

ELEVATION / ELEVAZIONE:

- CLASS / CLASSE E1 (Elev <0.5m)
- CLASS / CLASSE E2 (Elev 0.5-1m)
- CLASS / CLASSE E3 (Elev 1-2m)
- CLASS / CLASSE E4 (Elev 2-3m)

INTERVENTI POST POSA

NOTES

* Visible when classified outcrops layers are disabled / visibile quando gli affioramenti classificati sono disabilitati.

Coordinate System Reference: WGS84 (ETRF 1989) Datum, WGS84 Spheroid
Grid coordinates are in metres on the Universal Transverse Mercator Projection,
Zone 34 N, Central Meridian 21°E.



SUPPLIER DOCUMENT NUMBER 16-1352-H14	REVISION NO. 0	RISA
PROJECT TITLE TAP Trans Adriatic Pipeline Project		
DRAWING TITLE ALLEGATO 10 CARTA DEGLI AFFIORRIMENTI PIPELINE/FOC (BUFFER +/- 5 m) AREA 5		
FORMAT A0+	SCALE 1:500	REVISION NO. 1
DRAWING NO. OPL00-C493-150-Y-TRX-0013		