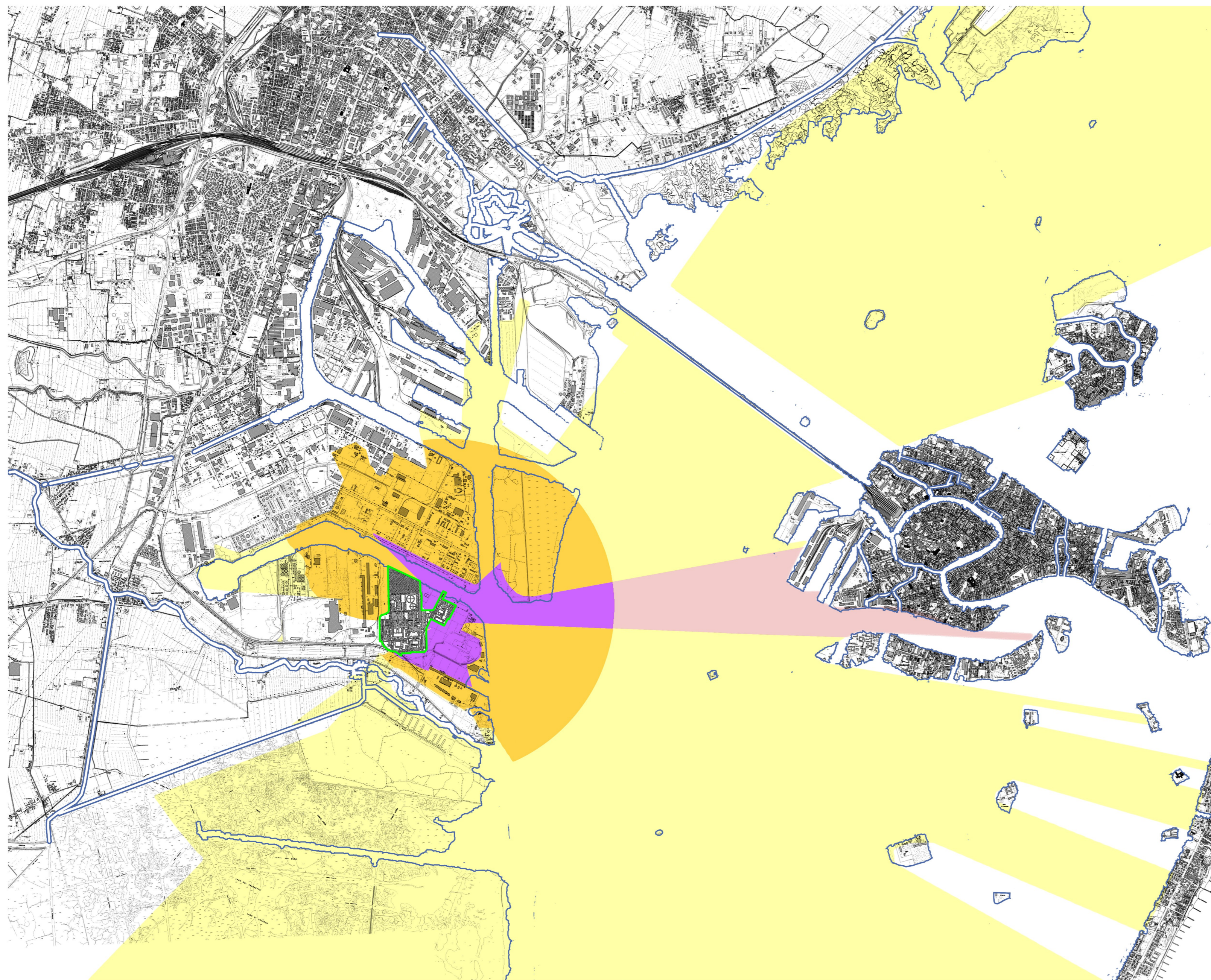
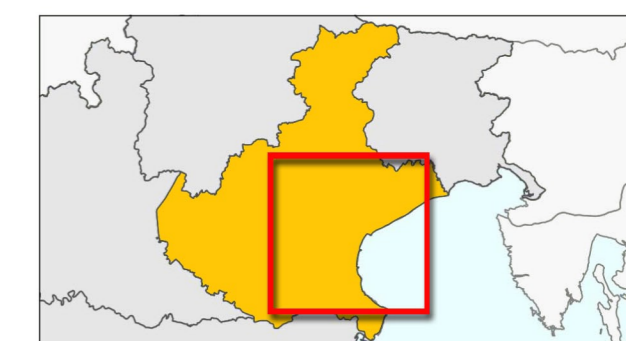




Capacity Strategy Italia
FUSINA
Progetto di costruzione
per un nuovo Ciclo Combinato
RELAZIONE PAESAGGISTICA

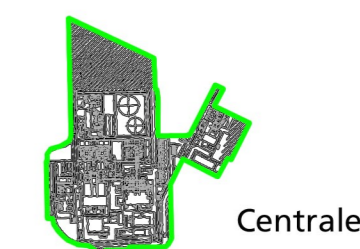
Tavola 07
Carta di intervisibilità

CESI



LIMITE CLASSI DI INTERVISIBILITA'

-  Visibilità totale
Percepiibilità medio/alta
-  Visibilità totale
Percepiibilità bassa/nulla
-  Visibilità parziale
Percepiibilità medio/alta
-  Visibilità parziale
Percepiibilità bassa/nulla
-  Visibilità nulla
-  Mare, fiumi e canali



Centrale

N
Sistema di Riferimento
ETRS89 / UTM zona 32N

0 km 1 km 2 km 3 km