





NUOVO SVINCOLO DI COSENZA NORD AL km 250+000 - IN LOCALITÀ SETTIMO DI RENDE

PROGETTO DI FATTIBILITA' TECNICA ED ECONOMICA

Legenda



AREA CANTIERE E VIABILITA

-  Cantiere base
-  Cantiere operativo
-  Viabilità di servizio esistente
-  Viabilità di servizio di nuova realizzazione

TIPOLOGIA POSTAZIONI DI MONITORAGGIO

- ACS XX AO Acque superficiali: misura ante-operam
- ACS XX CO Acque superficiali: misura in-operam
- ACSXX PO Acque superficiali: misura post-operam
- RUM XX AO Rumore: misura ante-operam
- RUM XX CO Rumore: misura in-operam
- RUM XX PO Rumore: misura post-operam
- ATM XX AO Atmosfera: misura ante-operam
- ATM XX CO Atmosfera: misura in-operam
- ATM XX PO Atmosfera: misura post-operam
- SUO XX AO Suolo: misura ante-operam
- SUO XX CO Suolo: misura in-operam
- SUO XX PO Suolo: misura post-operam
- VEG XX AO Vegetazione: misura ante-operam
- VEG XX CO Vegetazione: misura in-operam
- VEG XX PO Vegetazione: misura post-operam

FASE DI MONITORAGGIO

- Ante-operam
- In-operam
- Post-operam
-  Intervento in nuova sede
-  Adeguamento in sede viabilità esistente

