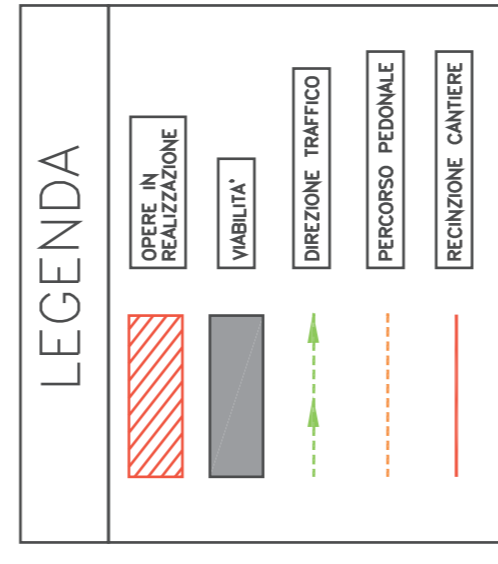


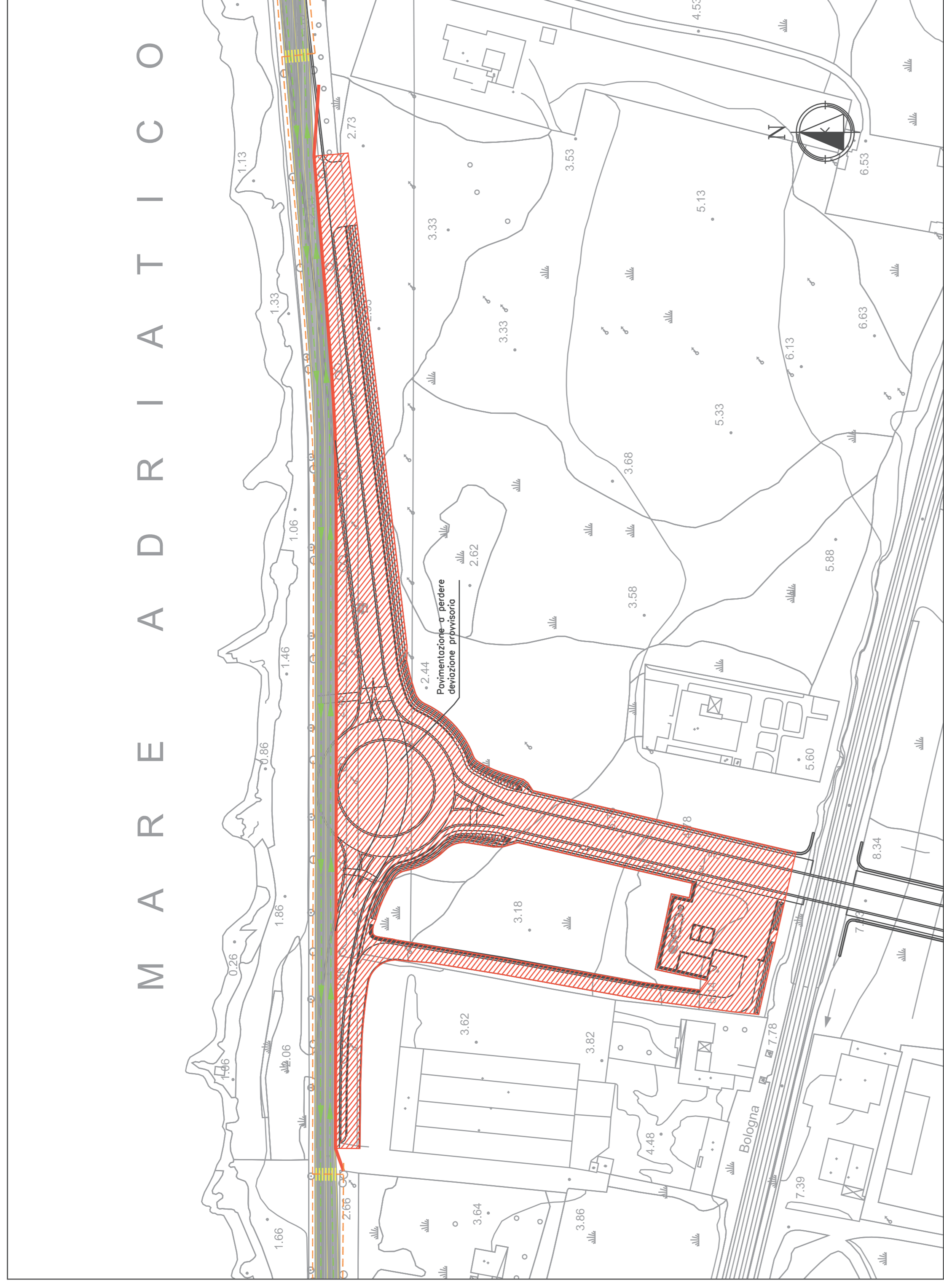
○ FASE 1 - ROTATORIA LATO MARE
scala: 1:1000



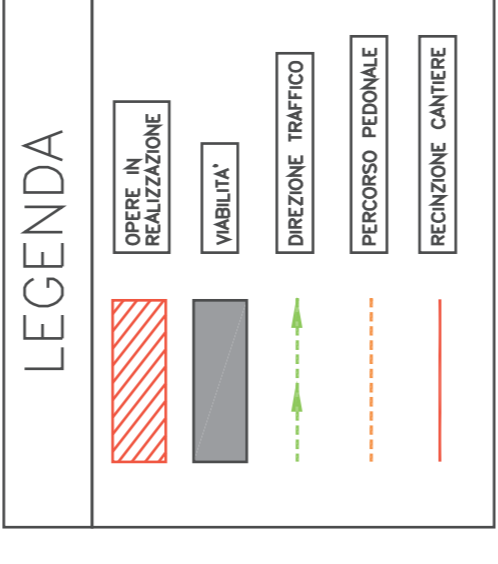
- FASE 1**
- Posizionamento segnaletica stradale lavori in corso seguendo le distanze riportate negli schemi presenti nel D.M. 10/07/2002
 - Allineamento recinzioni di cantiere
 - Mantenimento dei flussi veicolari su viabilità esistente, con restringimento dello carreggiata nei pressi dell'area di occupazione del cantiere



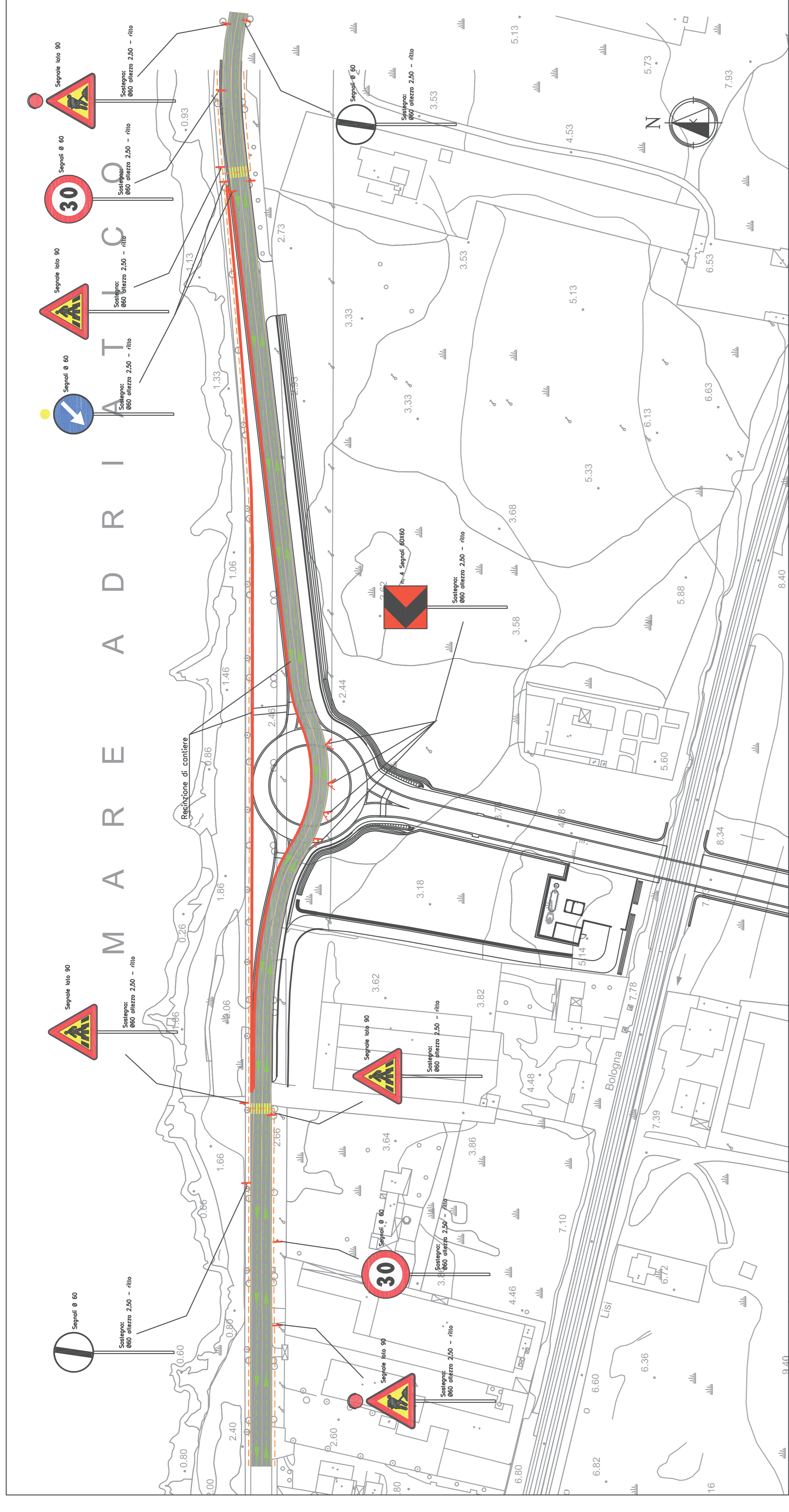
○ FASE 2 - ROTATORIA LATO MARE
scala: 1:1000



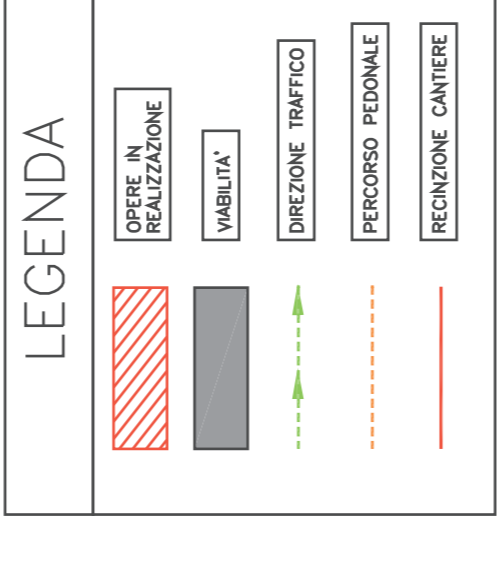
- FASE 2**
- Gradinatura rilevato esistente e realizzazione del nuovo rilevato in empianto
 - Realizzazione porzione di rotonda esterna al pavimentale attuale
 - Realizzazione nuovo pavimentazione con di innesto e collegamento con pavimentazione esistente
 - Realizzazione pavimentazione bituminosa "a perdere" nell'isola centrale dello rotonda di progetto, in funzione della deviazione alta viabilità della fase 3a



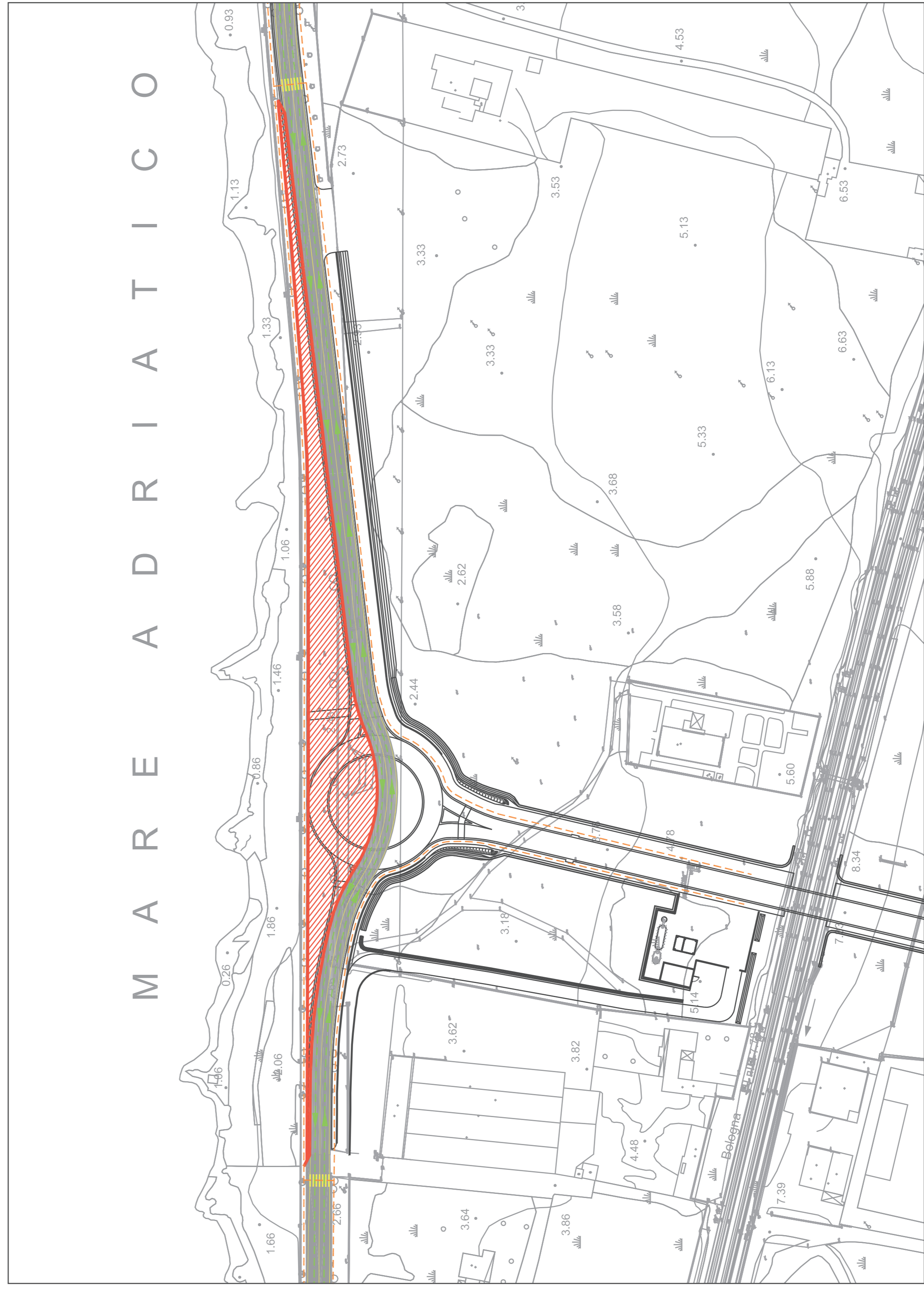
○ FASE 3a - ROTATORIA LATO MARE
scala: 1:1000



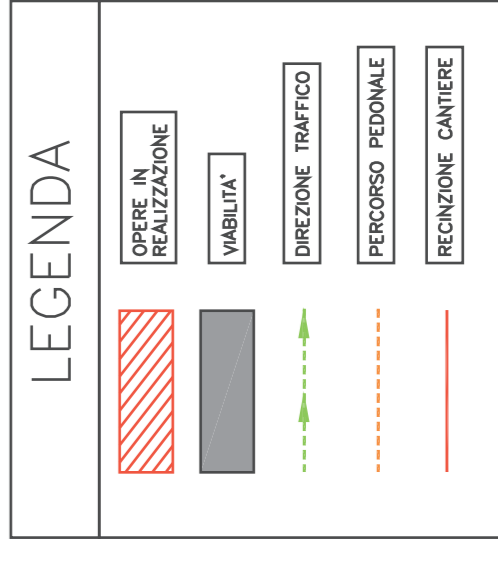
- FASE 3a**
- Allineamento recinzioni porzione cantiere lato mare
 - Posizionamento nuova segnaletica stradale lavori in corso seguendo le distanze riportate negli schemi presenti nel D.M. 10/07/2002
 - Spostamento dei flussi veicolari su nuova viabilità provvisoria



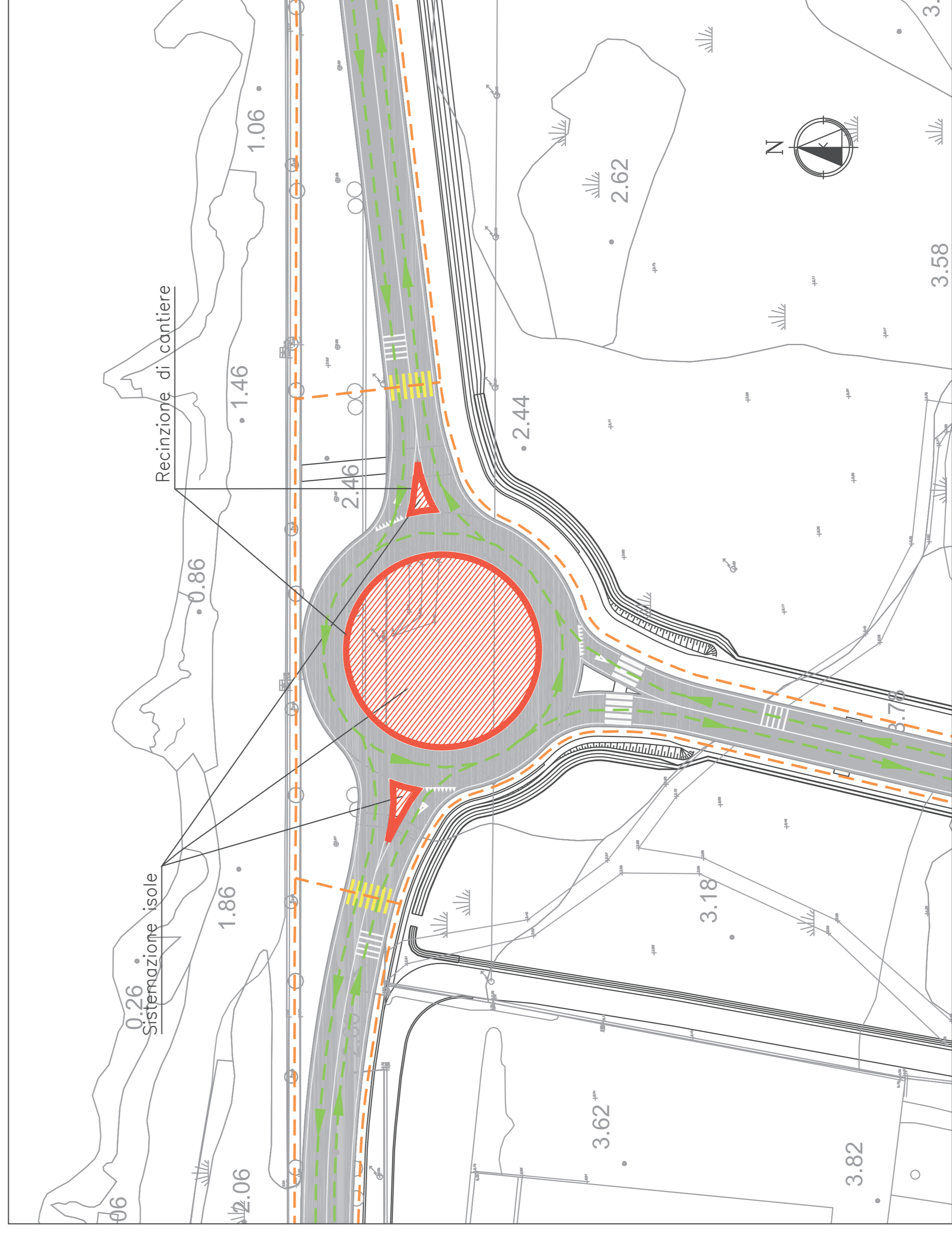
○ FASE 3b - ROTATORIA LATO MARE
scala: 1:1000



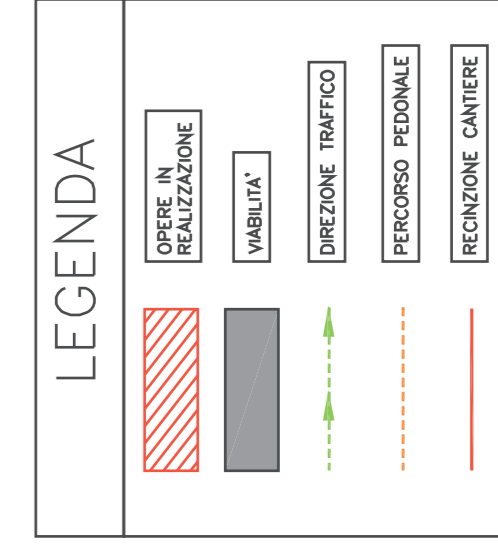
- FASE 3b**
- Demolizione pavimentazione esistente (lato mare)
 - Realizzazione pavimentazione rotonda non interferente con la devota provvisoria
 - Realizzazione del settore circolare lato mare della rotonda
 - Realizzazione della nuova porzione di marciapiede pedonale (lato mare)



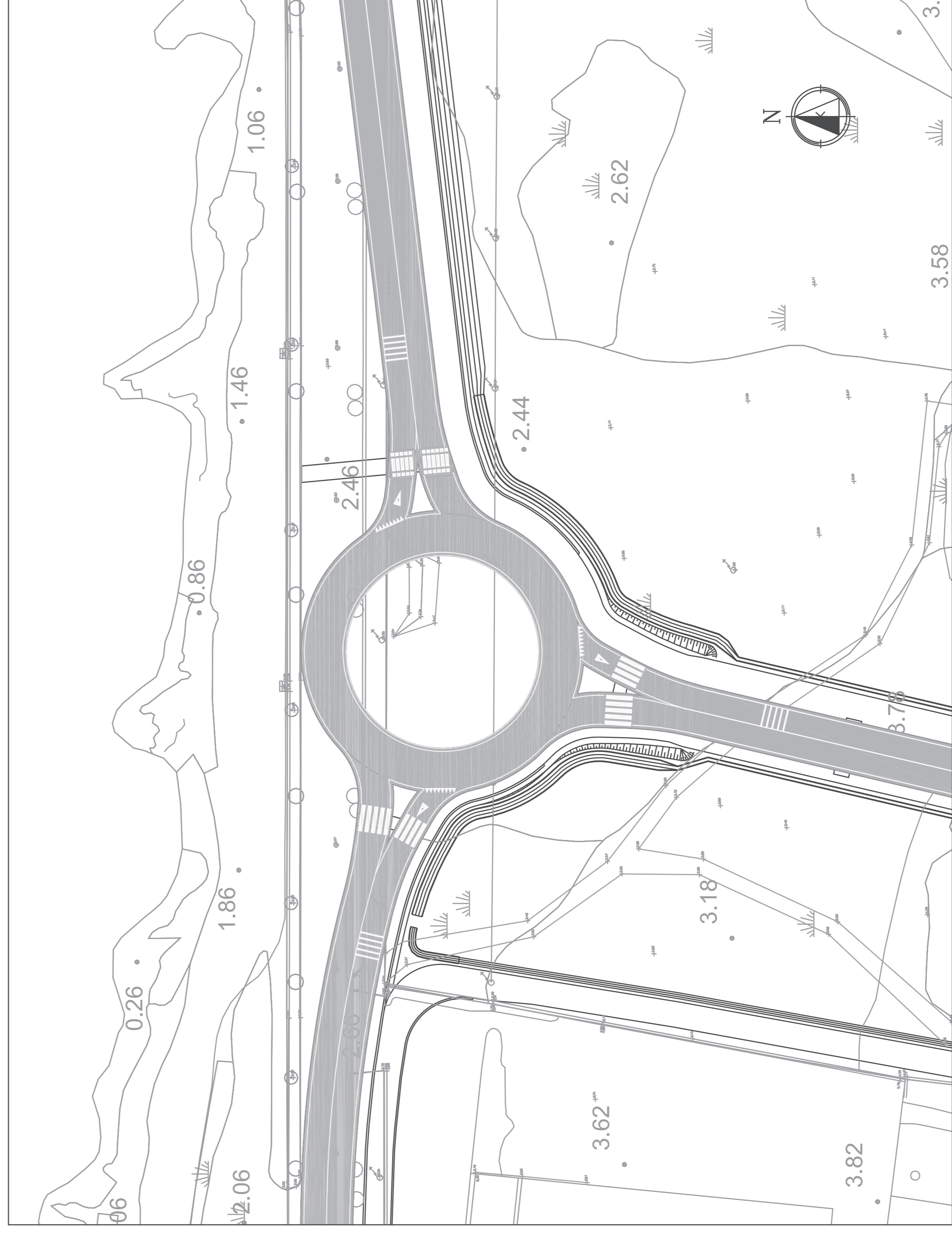
○ FASE 4 - ROTATORIA LATO MARE
scala: 1:500



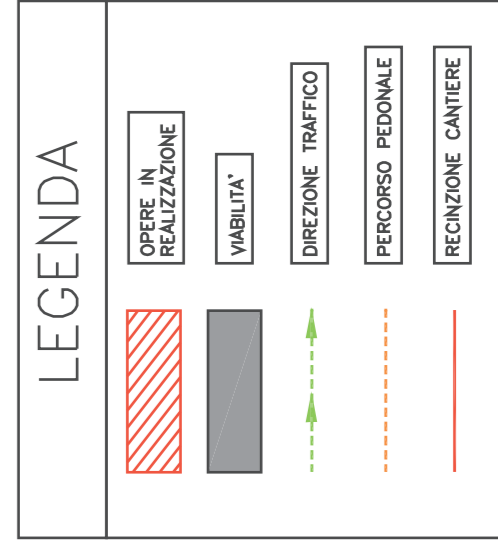
- FASE 4**
- Realizzazione segnaletica orizzontale e verticale di progetto
 - Spostamento del traffico su nuova viabilità
 - Realizzazione 'isola di traffico' innesto lato rotonda
 - Completamento 'isola centrale' rotonda
 - Realizzazione fossi di guardia e opere a verde



○ FASE FINALE - ROTATORIA LATO MARE
scala: 1:500



- FASE FINALE**
- Rimozione recinzioni e area di cantiere
 - Messa in esercizio finale



COMITENTE: **R.F.I. - RIFORMA FERROVIA ITALIANA**
 DIREZIONE REGIONALE INVESTIMENTI
 DIREZIONE SUD - PROGETTO ADRIATICA

PROGETTO: **RIASSETTO NODO DI BARI**
 TRATTA A SUD DI BARI - VARIANTE DI TRACCIATO TRA BARI E BARI TORRE A MARE
 (con opere in prosecuzione alla concessione L. n. 442 del 30/06/2001)
 Settore carrabile e ciclopedonale S. Anna

PROGETTO ESECUTIVO
 U.O. INFRASTRUTTURE SUD

DIREZIONE TECNICA
 U.O. INFRASTRUTTURE SUD

NUOVA VIABILITA' -
 Progettato per eseguire - Tav. 1 di 2

SCALA: VOITE

COMMESSA	LOTTO	FASE	INTE.	TRACCI.	OPERAZIONALE	PROG.	REV.
TAU	04	E	7	8	8	N	0100
Aut.	Decreto	Modello	Data	Aut. / Data	Aut. / Data	Aut. / Data	Aut. / Data
A	COMMISSIONE	PROGETTO	15/07/2002	15/07/2002	15/07/2002	15/07/2002	15/07/2002

FIG. 1415/04/02/PROVVISORIA/02/04/03