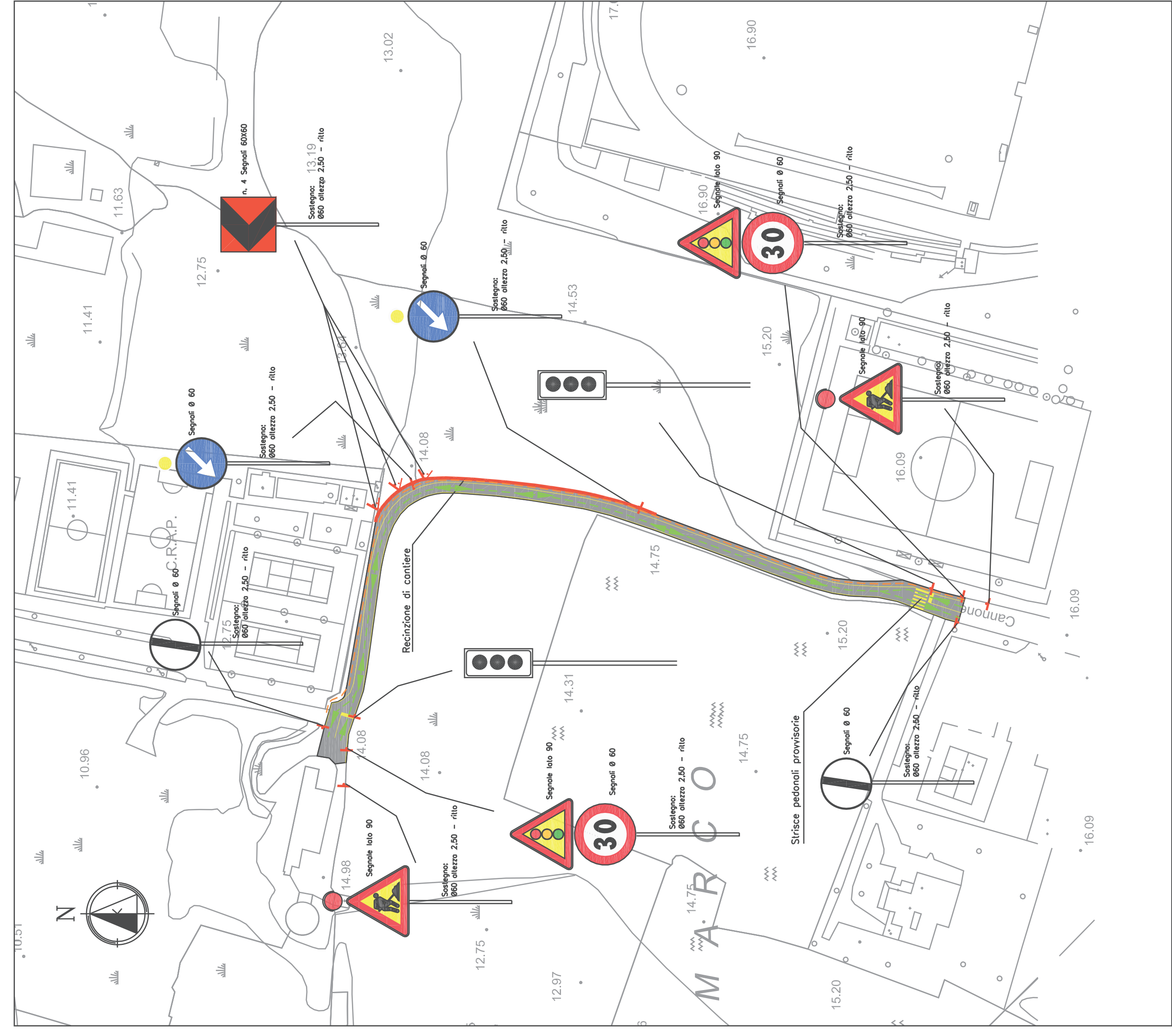
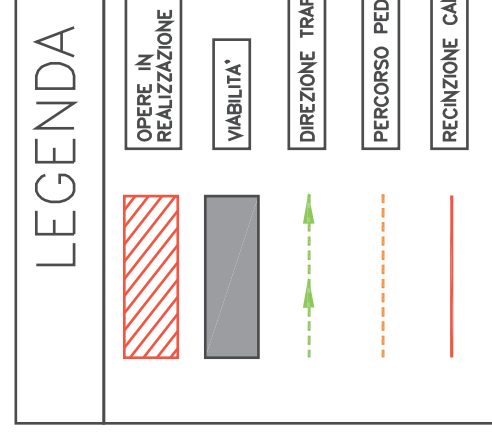


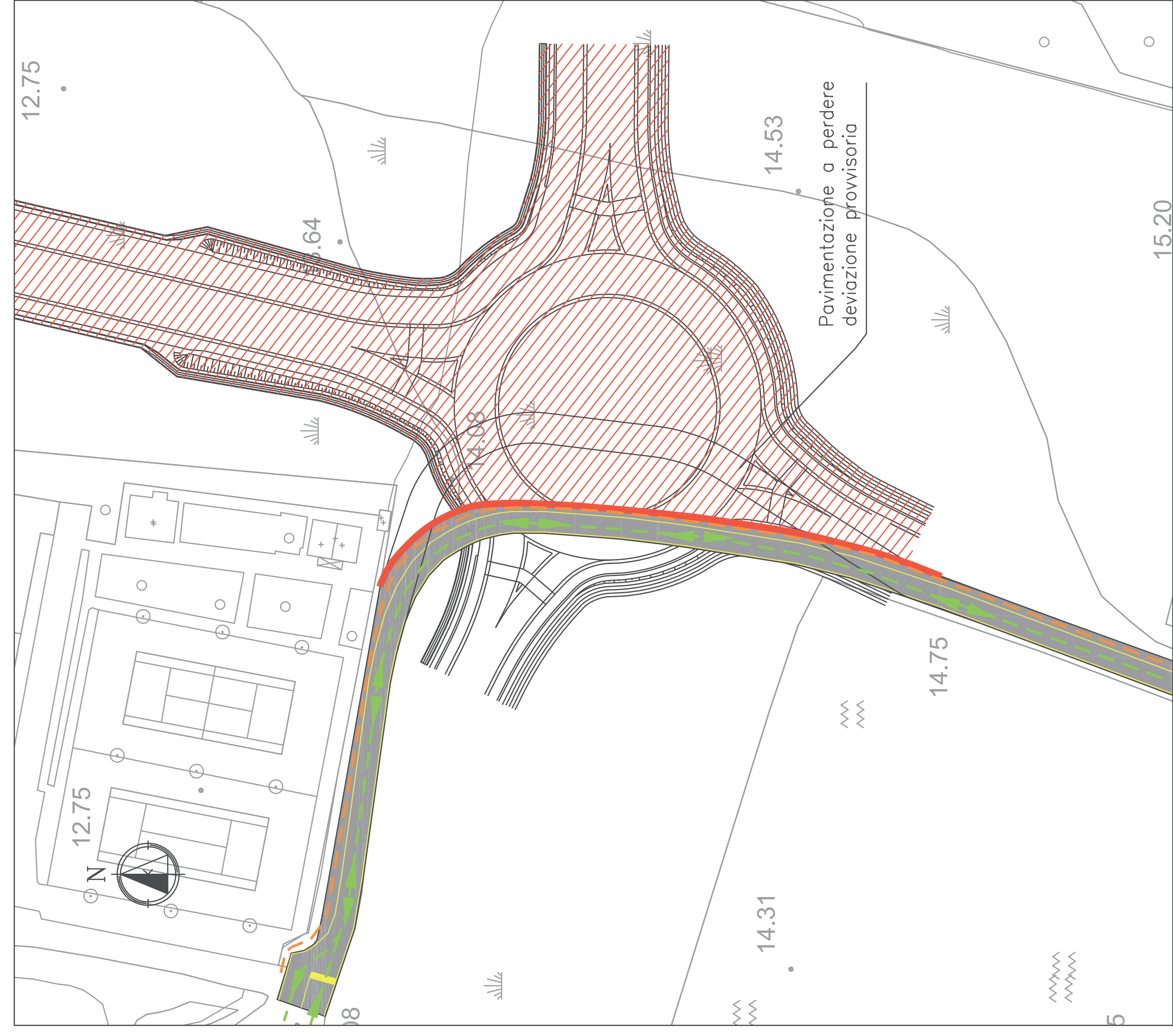
FASE 1 - ROTATORIA LATO MONTE  
scala 1:1000



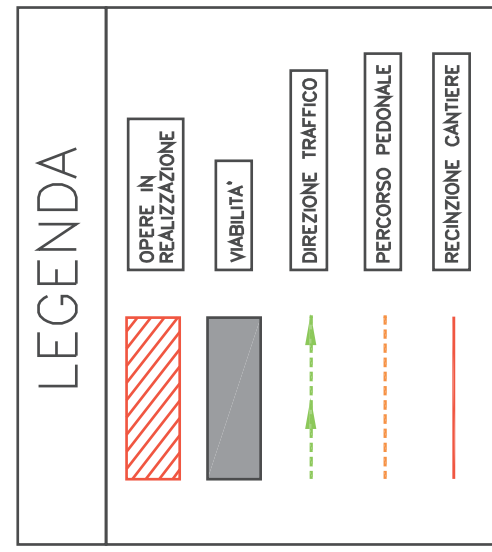
- FASE 1**
- Posizionamento segnaletica stradale lavori in corso seguendo le distanze riportate negli schemi presenti nel D.M. 10/07/2002
  - Allestimento recinzioni di cantiere
  - Mantenimento dei flussi veicolari su viabilità pedonale esistente con senso unico alternato regolato da impianto semaforico



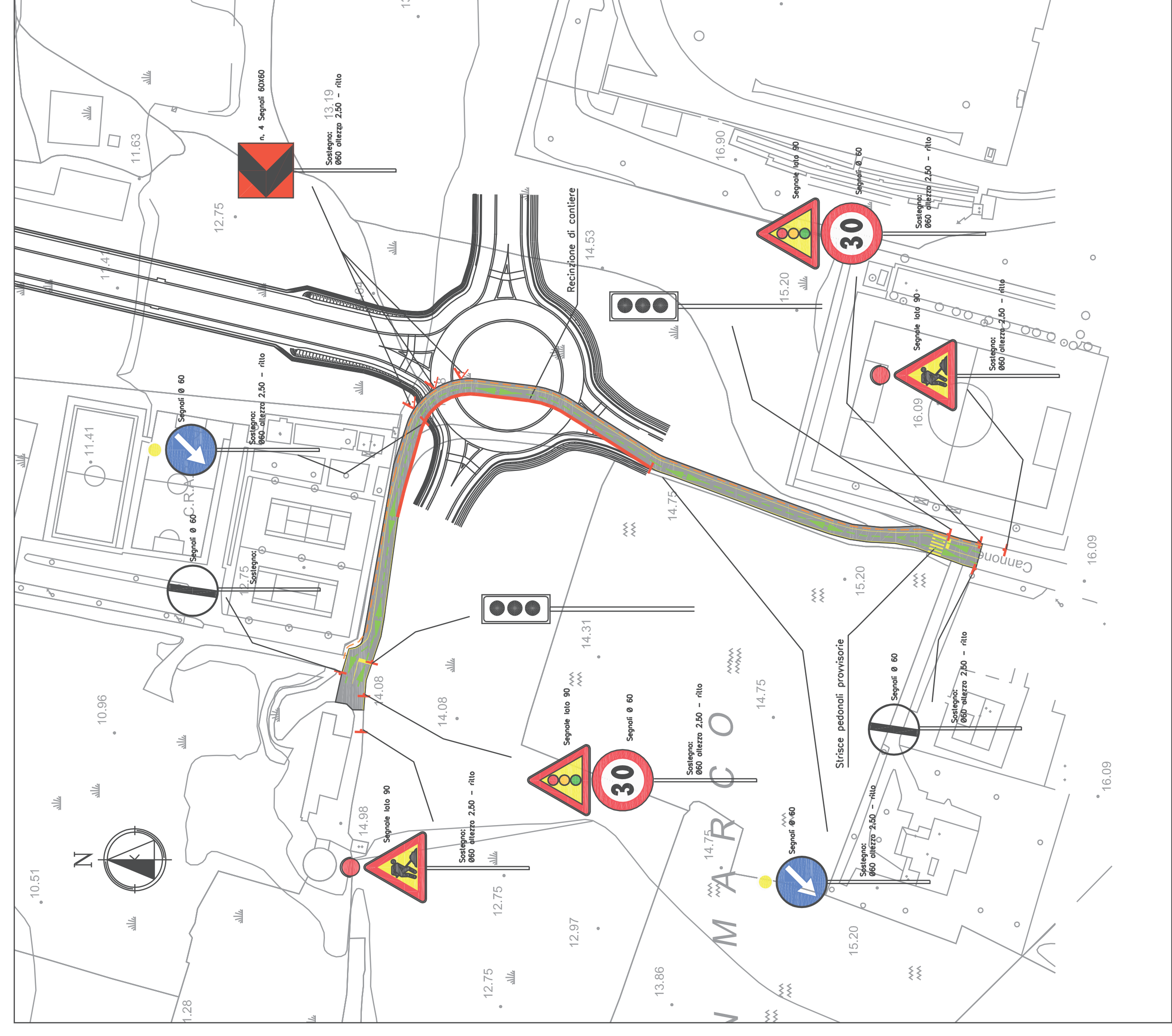
FASE 2 - ROTATORIA LATO MONTE  
scala 1:500



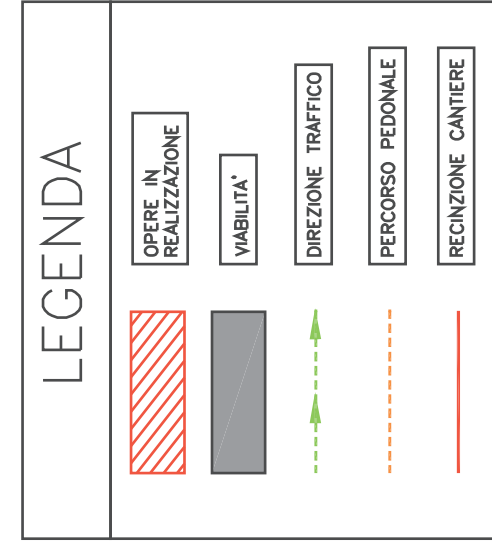
- FASE 2**
- Gradonatura rilevato esistente e realizzazione del nuovo rilevato in ampliamento
  - Realizzazione porzione di rotatoria lato destro, esterna di pavimento attuale
  - Realizzazione nuova pavimentazione rammi di innesto di futuro allaccio alla viabilità
  - Realizzazione pavimentazione bituminosa "a perdere" nell'isola centrale della rotatoria di progetto, in funzione della deviazione alla viabilità della fase 3b



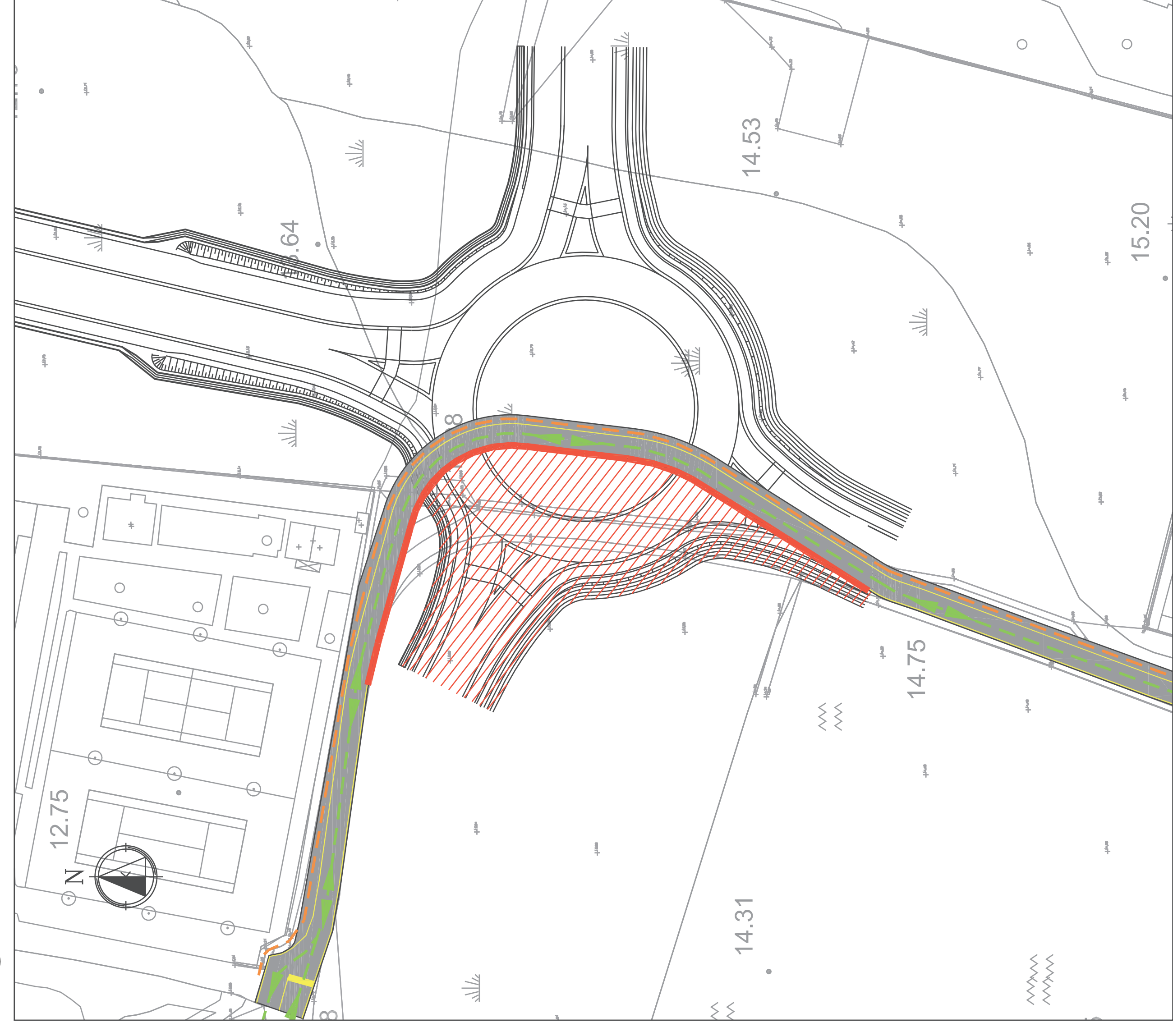
FASE 3a - ROTATORIA LATO MONTE  
scala 1:1000



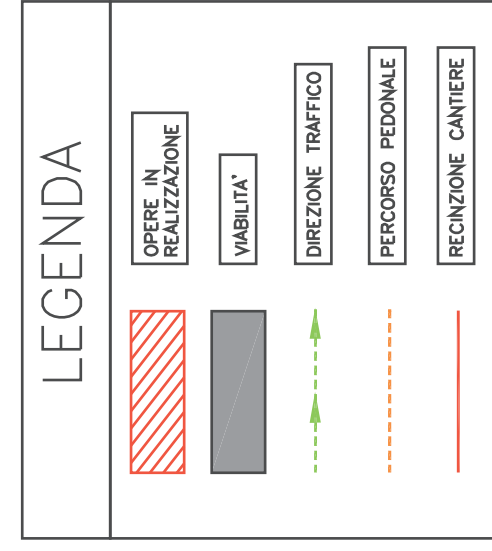
- FASE 3a**
- Allestimento recinzioni porzione cantiere lato sinistro
  - Posizionamento nuovo segnaletica stradale lavori in corso seguendo le distanze riportate negli schemi presenti nel D.M. 10/07/2002
  - Spostamento dei flussi veicolari su nuova viabilità provvisoria



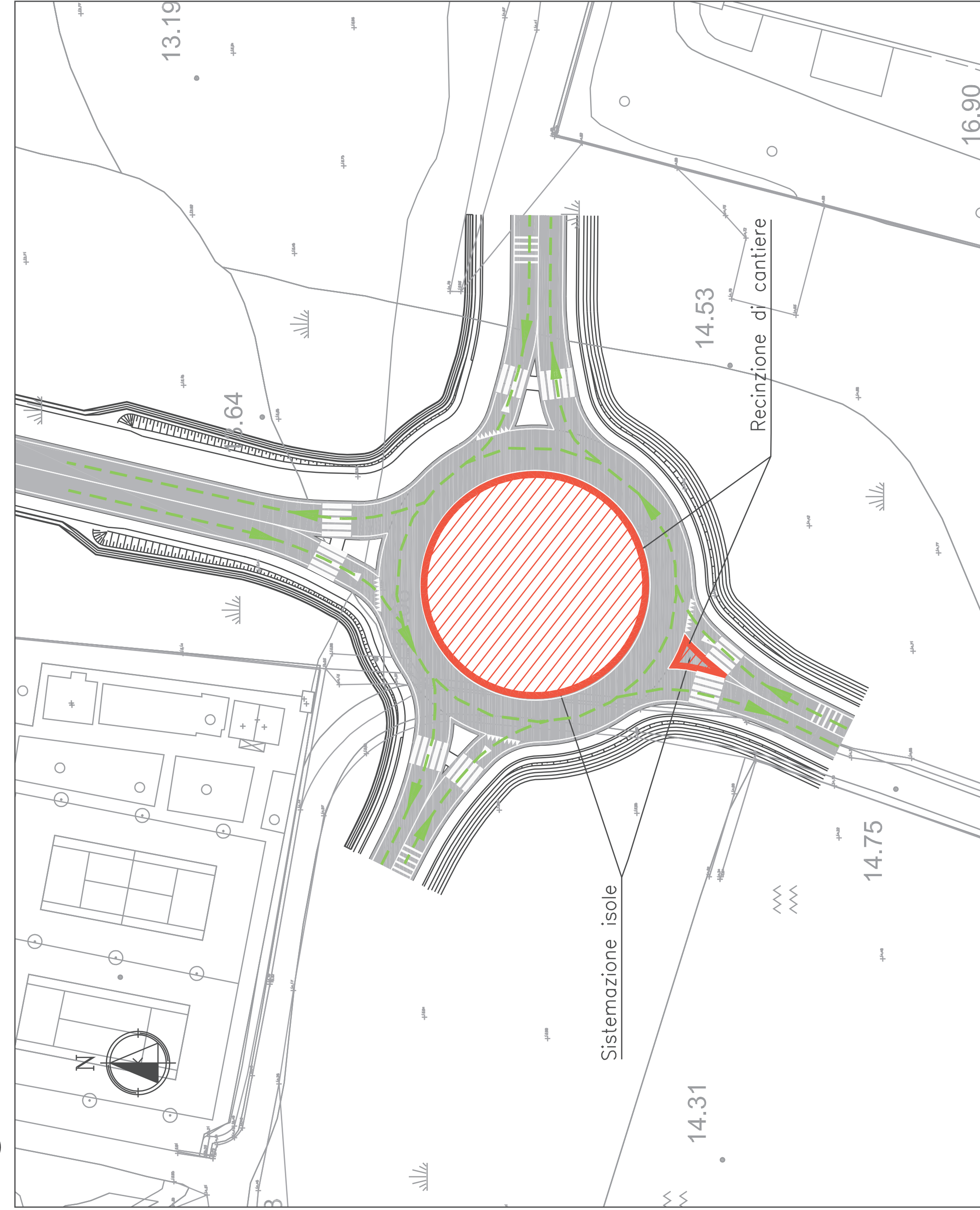
FASE 3b - ROTATORIA LATO MONTE  
scala 1:500



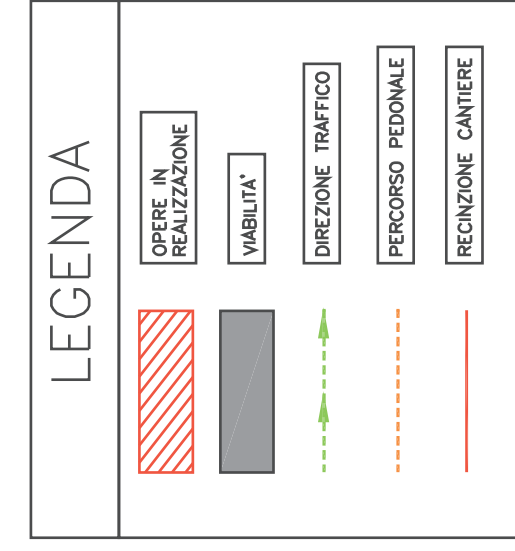
- FASE 3b**
- Demolizione pavimentazione esistente viabilità secondario interfilo
  - Realizzazione pavimentazione rotatoria non interferente con la deviato provvisoria
  - Realizzazione del settore circolare lato sinistro della rotatoria
  - Realizzazione della nuova porzione di marciapiede pedonale (lato sinistro)



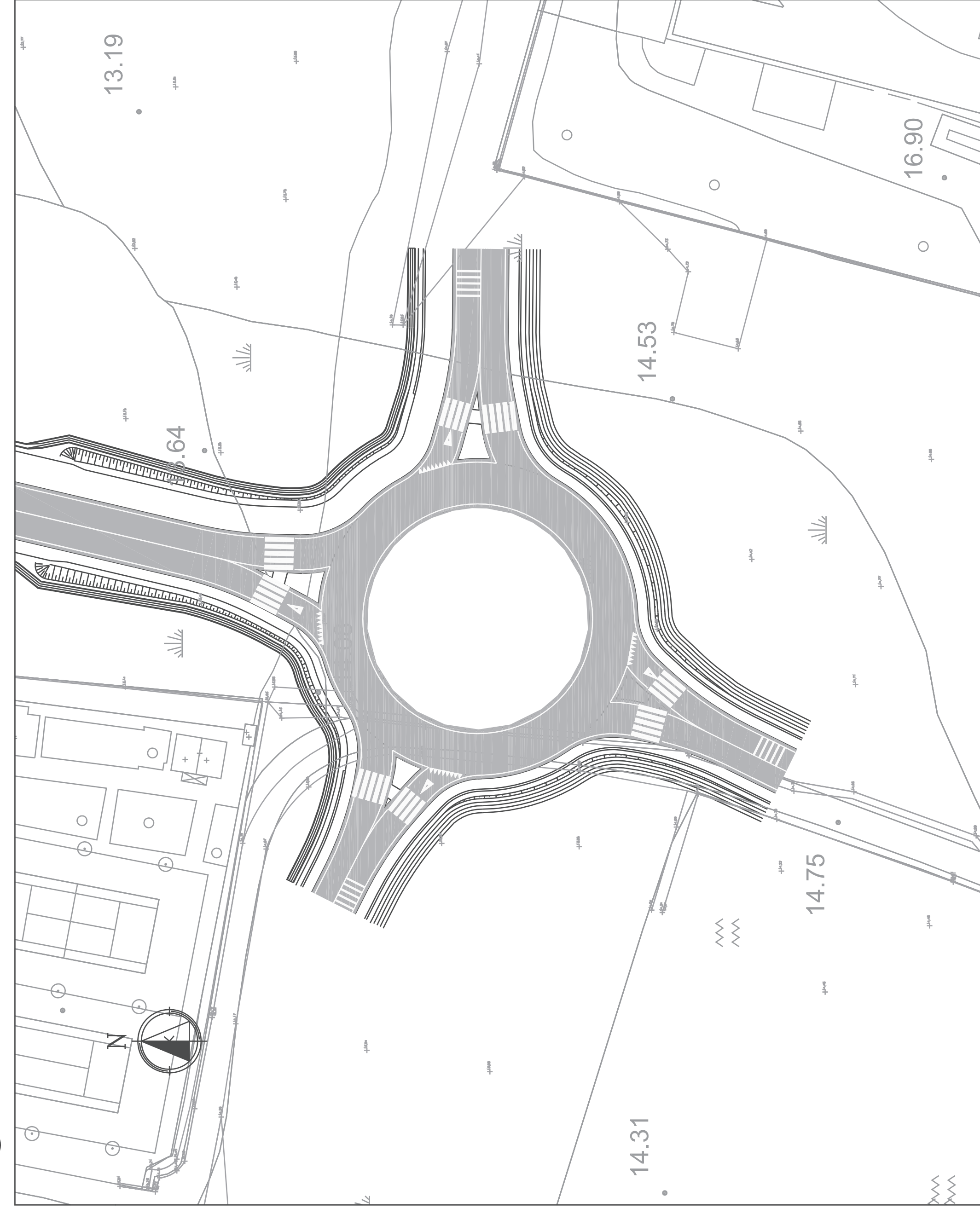
FASE 4 - ROTATORIA LATO MONTE  
scala 1:500



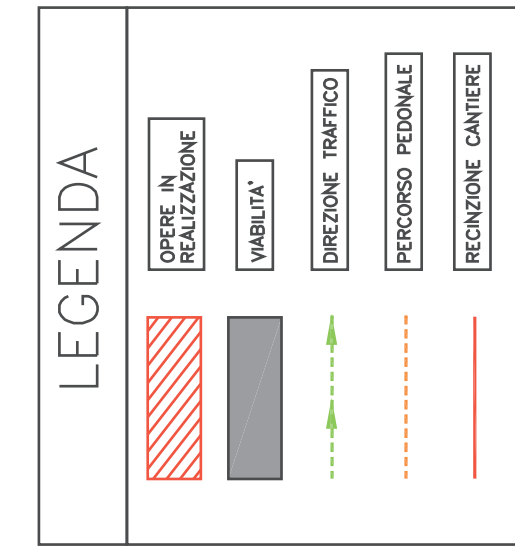
- FASE 4**
- Realizzazione segnaletica orizzontale e verticale di progetto
  - Spostamento del traffico su nuova viabilità
  - Realizzazione isole di traffico rammi innesto alla rotatoria
  - Completamento isola centrale rotatoria
  - Realizzazione fossi di guardia e opere a verde



FASE FINALE - ROTATORIA LATO MONTE  
scala 1:500



- FASE FINALE**
- Rimozione recinzioni e area di cantiere
  - Messa in esercizio finale



COMITENTE:

**RFI**  
RIF. INFRASTRUTTURE ITALIANE  
DIREZIONE INVESTIMENTI  
DIREZIONE PROGRAMMI INVESTIMENTI  
DIRETTORE SUD - PROGETTO IDRAUTICA

PROGETTAZIONE:



**DIREZIONE TECNICA**  
U.O. INFRASTRUTTURE SUD  
**PROGETTO ESECUTIVO**

**RIASSETTO NODO DI BARI**  
Opera Topografica di pertinenza della Consorzio C.T.R. N. 1, dal 20 gennaio 2015

NUOVA VIABILITA'  
Pianimento Istr. esecutive - Tav. 2 di 2

SCALA:  Vortice

COMMESSA	LOTTO	FASE	ENTE	TIPO DOC.	OPERAZIONE/SPALINA	PROGR.	REV.
1A1U	04	E	7B	PB	N	0100	405 A

Rev.	Descrizione	Redatto	Data	Verificato	Data	Approvato	Data	Autore/Approvato
A	revisione esecutiva							

FILE: I:\LUDICE\PROVA\10040504.dwg