# PLANIMETRIA DISPOSIZIONE CAVIDOTTI E POZZETTI

SCALA 1:1000

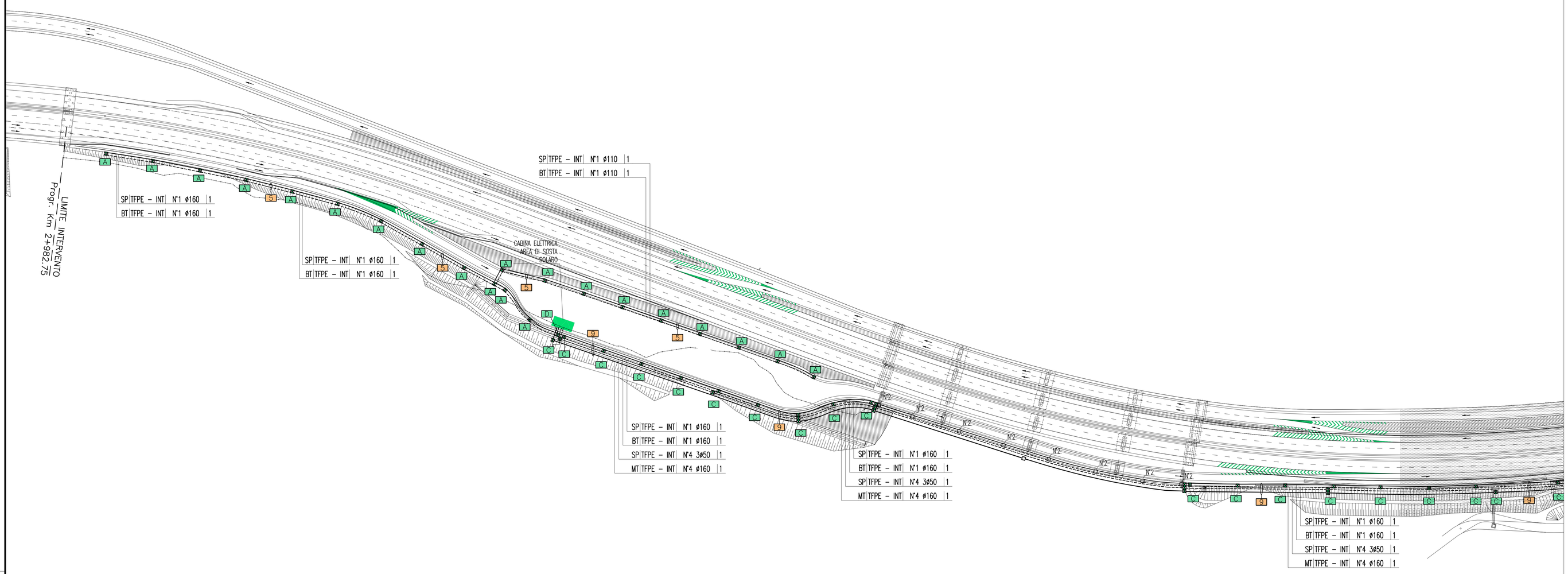


## SEZIONE DI POSA TUBI TIPO 5 (FINO A 4 TUBI ø160)

SCALA 1:10

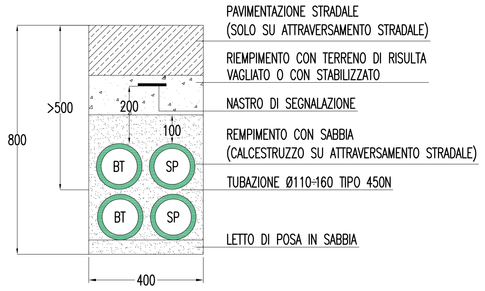


## SEZIONE DI POSA TUBI TIPO 9 (FINO A 9 TUBI ø160)

SCALA 1:10

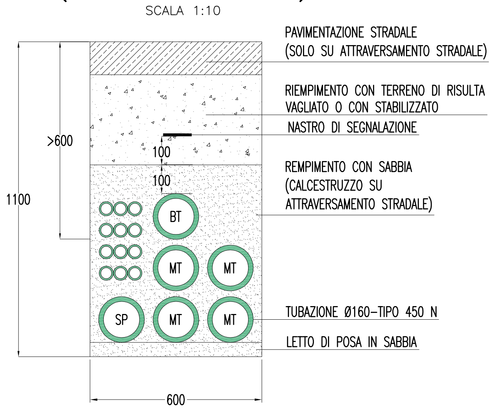


## INDICATORE CAVIDOTTI

A B – C D E

**A – LEGENDA RETI**

| | |
|---|---|
| MT | MEDIA TENSIONE |
| BT | BASSA TENSIONE |
| SA | SERVIZI AUSILIARI |
| VE | VENTILAZIONE |
| IE | ILLUMINAZIONE ESTERNA |
| IL | ILLUMINAZIONE TUNNEL |
| IS | ILLUMINAZIONE DI SICUREZZA |
| SP | SPECIALI (GENERICO) |
| R | RISERVA |

**B – LEGENDA TIPO**

| | |
|---|---|
| TFPE | TUBO FLESSIBILE POLIETILENE |
| CAIP | CANALE PIENO IN ACCIAIO INOX |
| CAIF | CANALE FORATO IN ACCIAIO INOX |
| CAZSP | CANALE PIENO ACCIAIO ZINCATO SENDZMIR |
| CAZSF | CANALE FORATO ACCIAIO ZINCATO SENDZMIR |
| TAI | TUBO ACCIAIO INOX |

**C – LEGENDA POSA**

| | |
|---|---|
| INT | INTERRATO O DIETRO PROFILO REDIRETTIVO |
| SPS | STAFFATO A PARETE O A SOFFITTO |
| VIS | A VISTA |
| CUN | ENTRO CUNICOLO O SOTTO PAVIMENTO TECNICO |

**D – N° E DIMENSIONI (in mm)**

**E – LEGENDA SEZIONI / NUMERO SETTI**

| | |
|---|---|
| 1 | TUBO A SEZIONE CIRCOLARE |
| 2 | CANALE/PASSERELLA SENZA COPERCHIO |
| 3 | CANALE/PASSERELLA CON COPERCHIO |
| 4 | CANALE/PASSERELLA SENZA COPERCHIO CON SETTO SEPARATORE |
| 5 | CANALE/PASSERELLA CON COPERCHIO E SETTO SEPARATORE |

## LEGENDA SIMBOLI

| | |
|---|---|
| | QUADRO ELETTRICO |
| | POZZETTO DI TIRO INTERRATO SOTTO IL MANTO STRADALE CON CHIUSINO IN CLS DIMENSIONI ≈ 1200X600Xh950 mm |
| | POZZETTO PREFABBRICATO CON CHIUSINO IN GHISA |
| | A DIMENSIONI ≈ 600x600xh600 mm |
| | B DIMENSIONI ≈ 1200x1200xh1090 mm |
| | C DIMENSIONI ≈ 120X600Xh950 mm |
| | D DIMENSIONI ≈ 1500x1500Xh1500 mm |
| | VANO DI ISPEZIONE CAVI NEL PROFILO RIDIRETTIVO. DIMENSIONI ≈ 800x600 mm |
| | CASSETTA DI DERIVAZIONE IN ACCIAIO INOX. DIMENSIONI ≈ 240X160X100 mm |

## LEGENDA CAVIDOTTI

| | |
|---|---|
| | CAVIDOTTO RETE MEDIA TENSIONE (20kV) |
| | CAVIDOTTO RETE BASSA TENSIONE (GENERICA) (400V/230V) |
| | CAVIDOTTO RETI SPECIALI (GENERICO) |
| | CAVIDOTTO DI ALIMENTAZIONE TERMINALE |
| • | PUNTO RISALITA CAVI |

## NOTE GENERALI

### KEY–MAP

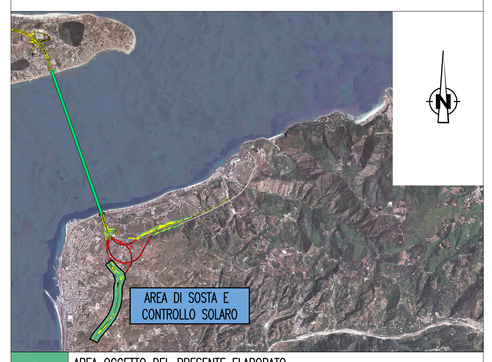


| | |
|---|---|
| | AREA OGGETTO DEL PRESENTE ELABORATO |
| | TRATTO STRADALE IN GALLERIA |
| | TRATTO STRADALE ALL'APERTO |
| | CABINA ELETTRICA MT/BT |

### QUADRO D'UNIONE

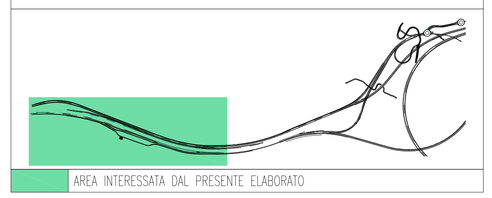


### ELABORATI DI RIFERIMENTO

| | |
|---|---|
| CG0700P4PDCSI00ASD800000010 | AREA DI SOSTA E CONTROLLO – SOLARO PLANIMETRIA IMPIANTI DI ILLUMINAZIONE E SPECIALI TAVOLA 1 DI 6 |
| CG0700P4PDCSI00ASD800000020 | AREA DI SOSTA E CONTROLLO – SOLARO PLANIMETRIA IMPIANTI DI ILLUMINAZIONE E SPECIALI TAVOLA 2 DI 6 |
| CG0700P4PDCSI00ASD800000030 | AREA DI SOSTA E CONTROLLO – SOLARO PLANIMETRIA IMPIANTI DI ILLUMINAZIONE E SPECIALI TAVOLA 3 DI 6 |
| CG0700P4PDCSI00ASD800000050 | AREA DI SOSTA E CONTROLLO – SOLARO PLANIMETRIA IMPIANTI DI ILLUMINAZIONE E SPECIALI TAVOLA 5 DI 6 |
| CG0700P4PDCSI00ASD800000060 | AREA DI SOSTA E CONTROLLO – SOLARO PLANIMETRIA IMPIANTI DI ILLUMINAZIONE E SPECIALI TAVOLA 6 DI 6 |
| CG0700P2LDCSI00ASD80000010 | AREA DI SOSTA E CONTROLLO – SOLARO PLANIMETRIA DI CABINA POSIZIONAMENTO APPARECCHIATURE ED IMPIANTI |
| CG0700P4ADCSI00ASD800000010 | AREA DI SOSTA E CONTROLLO – SOLARO SCHEMA ELETTRICO QUADRO DI ALIMENTAZIONE IMPIANTI A SERVIZIO DELL'AREA DI SOSTA (Q_BT) |

NOTE:
– ZONA RAPPRESENTATA NEL FOGLIO SUCCESSIVO
– NEL PRESENTE ELABORATO VENGONO EVIDENZIATI CON APPOSITI INDICATORI I SOLI CAVIDOTTI A SERVIZIO DEGLI IMPIANTI ESTERNI E DI ITINERE. PER I CAVIDOTTI A SERVIZIO DEI TUNNEL SI RINVIA ALLE PLANIMETRIE DEDICATE.
– SI PRECISA CHE LE SEZIONI TIPO DI POSA QUI RIPORTATE HANNO IL SOLO SCOPO DI DEFINIRE ADEGUATAMENTE LE SEZIONI DI SCAVO NECESSARIE. ESSE PERTANTO, PUR CONTEMPLANDO, LADDOVE PREVISTE, ANCHE LE TUBAZIONI A SERVIZIO DEI TUNNEL, NON VANNO CONSIDERATE PER LA DEFINIZIONE PRECISA DEI CAVIDOTTI. PER QUEST'ULTIMI SI VEDANO GLI INDICATORI RIPORTATI NEL PRESENTE ELABORATO.

Stretto di Messina

Concessionaria per la progettazione, realizzazione e gestione del collegamento stabile tra la Sicilia e il Continente
Organismo di Diritto pubblico
(Legge n° 1158 del 17 dicembre 1971, modificata dal D.Lgs. n° 114 del 24 aprile 2003)

EurolinK

# PONTE SULLO STRETTO DI MESSINA

## PROGETTO DEFINITIVO


EUROLINK S.C.p.A.
IMPREGILO S.p.A. (Mandataria)
SOCIETA' ITALIANA PER CONDOTTE D'ACQUA S.p.A. (Mandante)
COOPERATIVA MURATORI E CEMENTISTI - C.M.C. di Ravenna Soc. Coop. a.r.l. (Mandante)
SACYR S.A.U. (Mandante)
ISHIKAWAJIMA - HARIMA HEAVY INDUSTRIES CO. Ltd. (Mandante)
A.C.I. S.C.P.A. - CONSORZIO STABILE (Mandante)

| IL PROGETTISTA | IL CONTRAENTE GENERALE | STRETTO DI MESSINA | STRETTO DI MESSINA |
|---|---|---|---|
| SINA Dott. Ing. I. Barilli Ordine Ingegneri V.C.O. n° 122 | Project Manager (Ing. P.P. Marcheselli) | Direttore Generale e RUP Validazione (Ing. G. Fiammenghi) | Amministratore Delegato (Dott. P. Ciucci) |
| EurolinK Dott. Ing. E. Pagani Ordine Ingegneri Milano n° 15408 | | | |


## COLLEGAMENTI CALABRIA

CS0895_F0

INFRASTRUTTURE STRADALI – IMPIANTI TECNOLOGICI
ELEMENTI DI CARATTERE GENERALE
AREA DI SOSTA E CONTROLLO – SOLARO
PLANIMETRIA IMPIANTI DI ILLUMINAZIONE E SPECIALI – TAVOLA 1 DI 6

CODICE: C G 0 7 0 0 P 4 P D C S I 0 0 A S D 8 0 0 0 0 0 1 F0

SCALA: 1:1000

| REV. | DATA | DESCRIZIONE | REDATTO | VERIFICATO | APPROVATO |
|---|---|---|---|---|---|
| F0 | 20/06/2011 | EMISSIONE FINALE | D. RE | G. LUPI | I. BARILLI |

NOME DEL FILE: CS0895_F0.dwg