



















LEGENDA

-  FONDAZIONE AEROGENERATORE
-  AEROGENERATORE (DIAMETRO MAX 100 M)
-  AREA PIAZZOLA DEFINITIVA MANUTENZIONE AEROGENERATORI
-  SOTTOSTAZIONE ELETTRICA 20/150kV (FW POWER)
-  STAZIONE DI RETE RTN (TERNA S.P.A.)
-  STRADE ESISTENTI ADEGUATE
-  STRADE NUOVE REALIZZATE
-  SCARPATA - STERRO
-  SCARPATA - RIPORTO
-  NUOVI RACCORDI AEREI 150 kV
-  MURO DI CONTENIMENTO
- TXX** NUMERAZIONE PROGRESSIVA PALE EOLICHE
-  TRACCIATO CAVO DORSALE 1
-  TRACCIATO CAVO DORSALE 2
-  TRACCIATO CAVO DORSALE 3
-  TRACCIATO CAVO DORSALE 4
-  BACINO IDROGRAFICO PRINCIPALE
-  ASTA FLUVIALE
-  AREA IN ESAME



LETTER	DATE	DESCRIPTION	BY	CHD	APP.
1	30/03/12	EMISSIONE FINALE PROGETTO DEFINITIVO PER A.U.	RM	RM	AB
0	29/04/09	PRIMA EMISSIONE	RM	RM	AB

REVISIONS

FW POWER s.r.l.
CENTRALE EOLICA DI PORTO TORRES (SS)

ArchInGeo S.r.l.
 Dott. Geol. Domenico Pratico
 C.so G. Pascoli, 25 - 07100 - Sassari (SS)
 Tel. +39 079/252919
 E_mail dom.pratico@tiscali.it

TAVOLA 05
SCHEMA BACINO IDROGRAFICO

Studio Berlinguer
 Coordinamento:
 Dott. Sergio Berlinguer
 s.berlinguer@studioberlinguer.com

FW POWER S.R.L.
 THIS DRAWING IS THE PROPERTY OF FW POWER S.R.L. AND IS LENT WITHOUT CONSIDERATION OTHER THAN THE BORROWER'S AGREEMENT THAT IT SHALL NOT BE REPRODUCED, COPIED, LENT OR DISPOSED OF DIRECTLY OR INDIRECTLY, NOR USED FOR ANY PURPOSE OTHER THAN THAT FOR WHICH IT IS SPECIFICALLY FURNISHED. THE APPARATUS SHOWN IN THE DRAWING IS COVERED BY PATENTS.

CONTRACT N°	0-BD-0695A
FRAME N°	THIS DWG. SUPERSEDED BY
THIS DWG. SUPERSEDES	SCALE
DWG. N°	1:25000
REV.	1