PLANIMETRIA DI DETTAGLIO

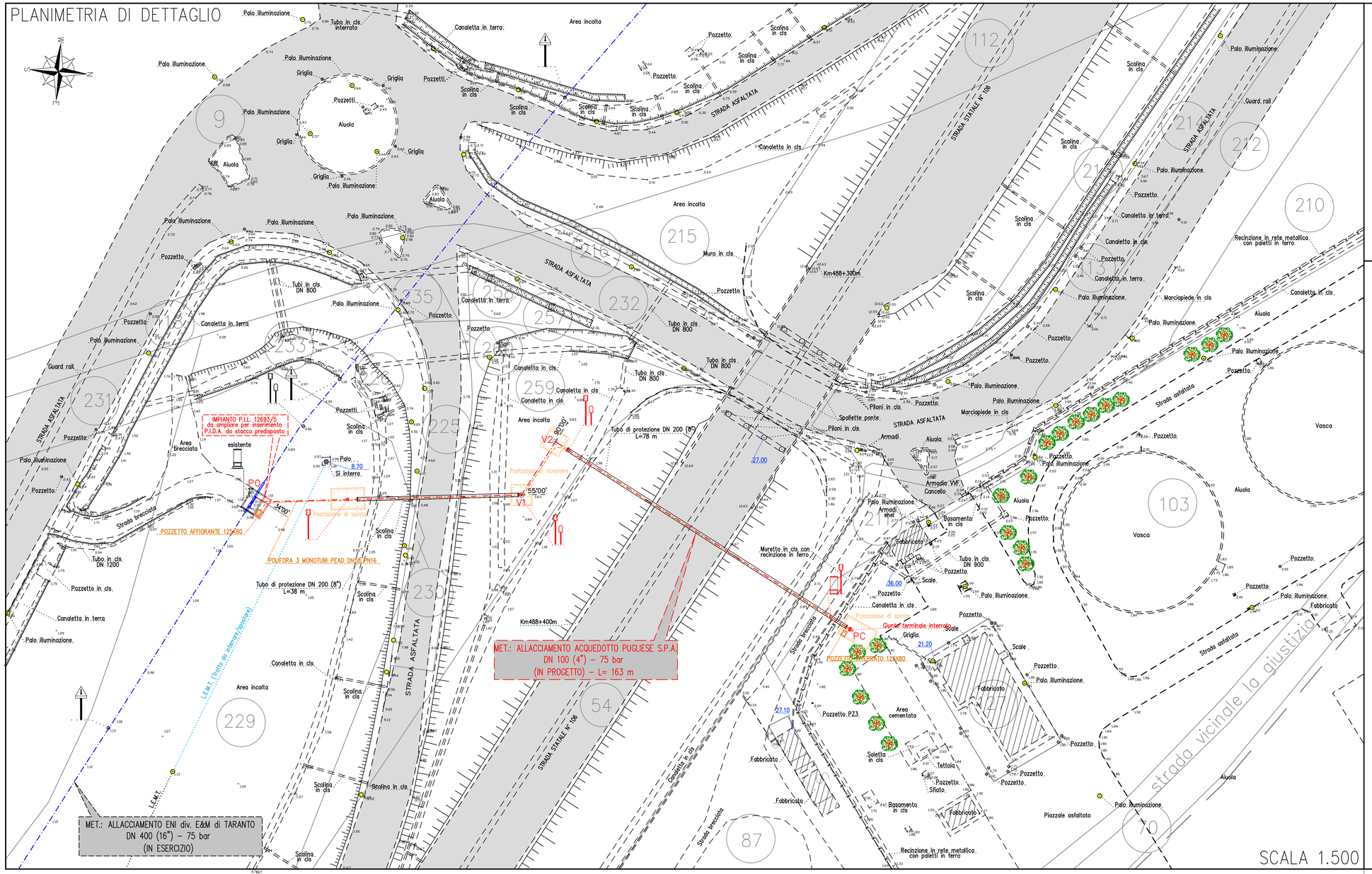

PLANIMETRIA CATASTALE 1:2000

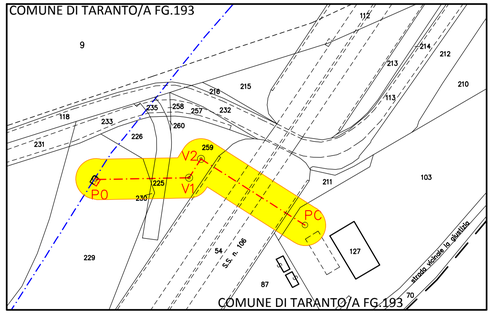

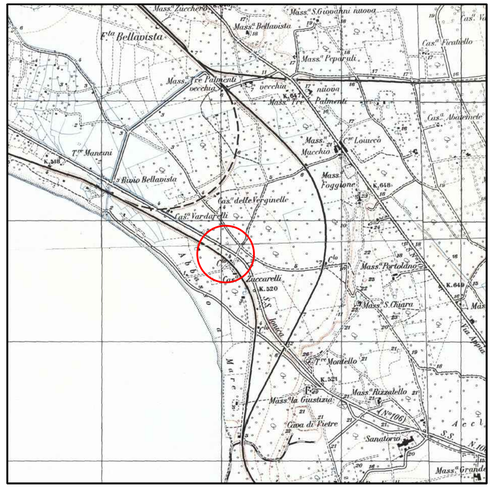

Nel Comune di Taranto (TA)

Rev.	Data	Descrizione	Disegn.	Contr.	Approv.
0	25/03/2019	EMISSIONE PER PERMESSI	C.DELL'ACQUA	G.TORTORELLI	R.FESTA

Proprietario: snam

Progettista: ERREFFE PROGETTI

MET. ALL.TO ACQUEDOTTO PUGLIESE S.P.A.
IN COMUNE DI TARANTO (TA)
DN 100 (4") - 75 bar

Planimetria di dettaglio

Disegno	DISOR-142758-06
Cod. Cartesio	PRG102552
Revisione	0
Comm.	NR/18394/R-L01
Cod.tec.	20430
Scala	1: 500

(420x860mm)