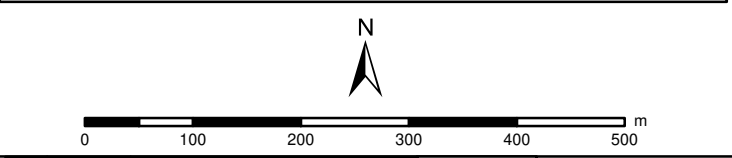


**LEGENDA**

- S.E. "Mese 380" in Progetto
- Linea Aerea 380 kV Terna Esistente  
1 - "Bulciago-Soazza"
- Linea Aerea 380 kV Terna in Progetto
- Linea Aerea 132 kV Terna Esistente  
2 - "Gordona-Mese"      4 - "Grandola-Mese C.P."  
3 - "Chiavenna-Mese"      5 - "Breccia-Mese"
- Linea Aerea 132 kV Terna in Progetto
- Cavidotto Interrato 132 kV Terna in Progetto
- Linea Aerea Terna in Demolizione
- S.E. "Mese" Esistente      C.P. "Mese" Esistente
- Area per realizzazione opere di compensazione

Nota: si veda pagina seguente per la legenda della Tavola 4.2 "Elementi Paesaggistici e Rete Ecologica" del PTCP Sondrio



ESTERNO	00	31/01/2019	Emissione per verifica di assoggettabilità alla VIA	Tauw Italia S.r.l.	
	N.	DATA	DESCRIZIONE	ELABORATO	

REVISIONI	00	31/01/2019	Emissione per verifica di assoggettabilità alla VIA	ING-PRE-IAI	ING-PRE-IAI
	N.	DATA	DESCRIZIONE	ESAMINATO	ACCETTATO

NUMERO E DATA ORDINE: \_\_\_\_\_  
 MOTIVO DELL'INVIO:  PER ACCETTAZIONE       PER INFORMAZIONE




CODIFICA ELABORATO		
DGBR11010BCR00136_00_05		
TITOLO ELABORATO		TIPOLOGIA ELABORATO
COLLEGAMENTO ELETTRICO TRANSFRONTALIERO CH-IT CASTASEGNA - MESE E OPERE ELETTRICHE RTN CONNESSE		DISEGNO
Studio Preliminare Ambientale		PROGETTO
Figura 2.2.2.1a Estratto Tavola 4.2 "Elementi Paesaggistici e Rete Ecologica" PTCP Sondrio		

NOME DEL FILE	SCALA CAD	FORMATO	SCALA	FOGLIO
Fig.2.2.2.1a - Tav.4.2 - PTCP.pdf	-	A3	grafica	1/1

Questo documento contiene informazioni di proprietà Terna SpA e deve essere utilizzato esclusivamente dal destinatario in relazione alle finalità per le quali è stato ricevuto. E' vietata qualsiasi forma di riproduzione o divulgazione senza l'esplicito consenso di Terna SpA. This document contains information proprietary to TERNA S.p.A. and it will have to be used exclusively for the purposes for which it has been furnished. Whichever shape of spreading or reproduction without the written permission of TERNA S.p.A. is prohibi.



# LEGENDA Tavola 4.2 "Elementi Paesaggistici e Rete Ecologica"




-  Confine provinciale
-  Confine di Comunità Montana
-  Confine comunale

## Valenze e degrado






### Presenze archeologiche

-  Presenze archeologiche L.U.-3.2.1



### Rilevanze di interesse storico, architettonico

-  Vie storiche: tracciati principali L.U.-3.2.4
-  Vie storiche: tracciati secondari L.U.-3.2.4
-  Centri storici e nuclei antichi L.U.-3.2.5

### Beni puntuali esterni ai centri storici L.U.-3.2.6

-  Architettura religiosa
-  Architettura militare
-  Architettura civile
-  Architettura produttiva
-  Manufatti connessi alle infrastrutture






### Elementi tradizionali

-  Malghe e cascine L.U.-3.2.3
-  Siti di importanti avvenimenti storici L.U.-3.3.1



-  Siti di fama leggendaria L.U.-5.1.1

-  Terrazzamenti L.U.-3.2.3

### Aree di particolare interesse geomorfologico [art.19]

-  Piramidi di terra L.U.-3.1.1
-  Rocce montonate L.U.-3.1.1
-  Massi erratici L.U.-3.1.1
-  Marmitte L.U.-3.1.1
-  Doline L.U.-3.1.1

-  Dossi montonati L.U.-3.1.1

-  Zone paludose L.U.-3.1.1
-  Superfici rocciose ondulate da modellamento glaciale L.U.-3.1.1

### Laghi e specchi lacuali [art.22bis]

-  Laghi e alvei fluviali L.U.-3.1.2

### Cascate [art.22]

-  Cascate L.U.-3.1.1

### Forre [art.21]

-  Orridi, gole e forre L.U.-3.1.1








### Geositi [art.10]

-  Geositi L.U.-3.1.3




### Aree di particolare interesse naturalistico-paesistico [art.8]

-  Aree di particolare interesse naturalistico-paesistico L.U.-5.1.1



### Rilevanze estetico visuali e fruibili

-  Monumenti arborei L.U.-3.1.4
-  Punti panoramici L.U.-3.4.3
-  Viste attive L.U.-3.4.3
-  Viste passive L.U.-3.4.3
-  Trattati di strade panoramiche L.U.-3.4.2
-  Sentieri di interesse provinciale L.U.-3.4.1
-  Rete Verde Europea: itinerario della Valtellina L.U.-3.4.1









### Degrado del suolo

-  Cave e miniere attive L.U.-4.1.2
-  Cave e miniere dismesse L.U.-4.1.4
-  Discariche L.U.-4.1.2



### Degrado del patrimonio edilizio e dei manufatti

-  Nuclei abbandonati L.U.-4.1.4
-  Manufatti che arrecano danno al paesaggio L.U.-4.1.2


## Vincoli [art.7]

-  Bellezze d'insieme L.U.-6.1.4
-  Bellezze individue L.U.-6.1.3
-  Ambiti di particolare interesse ambientale L.U.-6.1.7 e L.U.-6.3.1
-  Territori alpini L.U.-6.1.7
-  Territori contermini ai laghi L.U.-6.1.5
-  Ghiacciai L.U.-6.1.8
-  Territori contermini ai fiumi L.U.-6.1.6
-  Zone umide L.U.-6.1.12



## Rete natura 2000 [art.9]

-  Siti di interesse comunitario (SIC) L.U.-6.2.1
-  Zone a protezione speciale (ZPS) L.U.-6.2.3






## Elementi della rete ecologica [art.11]

-  Nodi (Parchi: nazionale e regionale L.U.-5.3.2; Riserve: SIC, ZPS e PLIS; Aree di interesse naturalistico)





## Corridoi ecologici

-  Aree di naturalità fluviale L.U.-5.1.1
-  Fasce di connessione L.U.-5.3.3 tra opposti versanti

## Aree naturali protette [art.6]

-  Parco nazionale istituito L.U.-6.1.9
-  Parco regionale istituito L.U.-6.1.9
-  Parchi locali di interesse sovracomunale istituiti L.U.-6.1.9
-  Parchi locali di interesse sovracomunale proposti L.U.-6.1.9
-  Riserve e monumenti naturali L.U.-6.1.9

## Unità tipologiche di paesaggio

-  Macrounità 1 - Paesaggio delle energie di rilievo L.U.-2.1
-  Macrounità 2 - Paesaggio di fondovalle L.U.-2.2.1
-  Macrounità 3 - Paesaggio di versante L.U.-2.2.2
-  Macrounità 4 - Paesaggio dei laghi insubrici L.U.-2.5