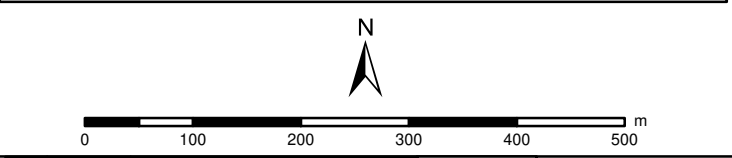


LEGENDA

- S.E. "Mese 380" in Progetto
- Linea Aerea 380 kV Terna Esistente
1 - "Bulciago-Soazza"
- Linea Aerea 380 kV Terna in Progetto
- Linea Aerea 132 kV Terna Esistente
2 - "Gordona-Mese" 4 - "Grandola-Mese C.P."
3 - "Chiavenna-Mese" 5 - "Breccia-Mese"
- Linea Aerea 132 kV Terna in Progetto
- Cavidotto Interrato 132 kV Terna in Progetto
- Linea Aerea Terna in Demolizione
- S.E. "Mese" Esistente
- C.P. "Mese" Esistente
- Area per realizzazione opere di compensazione

Nota: si veda pagina seguente per la legenda della Tavola 6.2 "Previsioni Progettuali Strategiche" del PTCP Sondrio






ESTERNO	00	31/01/2019	Emissione per verifica di assoggettabilità alla VIA	Tauw Italia S.r.l.	
	N.	DATA	DESCRIZIONE	ELABORATO	
REVISIONI					
	00	31/01/2019	Emissione per verifica di assoggettabilità alla VIA	ING-PRE-IAI	ING-PRE-IAI
N.	DATA	DESCRIZIONE	ESAMINATO	ACCETTATO	

NUMERO E DATA ORDINE:		<input type="checkbox"/> PER ACCETTAZIONE <input type="checkbox"/> PER INFORMAZIONE	
MOTIVO DELL'INVIO:			
CODIFICA ELABORATO			
DGBR11010BCR00136_00_06		TERNA GROUP	
TITOLO ELABORATO		TIPOLOGIA ELABORATO	
COLLEGAMENTO ELETTRICO TRANSFRONTALIERO CH-IT CASTASEGNA - MESE E OPERE ELETTRICHE RTN CONNESSE		DISEGNO	
Studio Preliminare Ambientale		PROGETTO	
Figura 2.2.2.1b Estratto Tavola 6.2 "Previsioni Progettuali Strategiche" PTCP Sondrio			



















NOME DEL FILE	SCALA CAD	FORMATO	SCALA	FOGLIO
Fig.2.2.2.1b - Tav.6.2 - PTCP.pdf		A3	grafica	1/1

Questo documento contiene informazioni di proprietà Terna SpA e deve essere utilizzato esclusivamente dal destinatario in relazione alle finalità per le quali è stato ricevuto. E' vietata qualsiasi forma di riproduzione o divulgazione senza l'esplicito consenso di Terna SpA. This document contains information proprietary to TERNA S.p.A. and it will have to be used exclusively for the purposes for which it has been furnished. Whichever shape of spreading or reproduction without the written permission of TERNA S.p.A. is prohibi.

LEGENDA Tavola 6.2 "Previsioni Progettuali Strategiche"

-  Confine provinciale
-  Confine di Comunità Montana
-  Confine comunale
















L'ambiente ed il paesaggio

- [art.6] **Aree naturali protette**
 -  Parco nazionale istituito L.U.-6.1.9
 -  Parco regionale istituito L.U.-6.1.9
 -  Riserve e monumenti naturali istituiti e proposti L.U.-6.1.9
 -  Parchi locali di interesse sovracomunale istituiti L.U.-6.1.9
 -  Parchi locali di interesse sovracomunale proposti L.U.-6.1.9
- [art.43]  Ambiti agricoli strategici
- [art.12]  Varchi ineditabili L.U.-5.3.4
- [art.12]  Varchi consigliati L.U.-5.3.4
- [art.13]  Aree di naturalità fluviale L.U.-5.1.1
- [art.17]  Terrazzamenti L.U.-5.1.1
- [art.20]  Conoidi L.U.-3.1.1
- [art.22]  Cascate L.U.-3.1.1
- [art.8]  Aree di particolare interesse naturalistico e paesistico L.U.-5.1.1
- [art.14]  Viste attive L.U.-3.4.3
- [art.14]  Viste passive L.U.-3.4.3
- [art.14]  Tratti di strade panoramiche L.U.-3.4.2
- [art.29]  Aree di degrado L.U.-4.1.1 e L.U.-4.1.2
- [art.29]  Interventi di schermatura













Previsioni urbanistiche

-  Residenziale esistente
-  Residenziale espansione
-  Produttivo esistente
-  Produttivo espansione
-  Polifunzionale
-  Commerciale/Direzionale
-  Turistico/Ricettivo
-  Verde privato
-  Servizi pubblici
-  Servizi pubblici sovracomunali
-  Infrastrutture
-  Fasce e aree di rispetto

Le infrastrutture a rete

- [art.50] **Strade (tracciati SS 36 e SS 38 della progettazione regionale):**
 -  Fuori terra
 -  Galleria
 -  Sottopassi
 -  Nuovi tracciati proposti
- [art.50] **Ferrovie**
 -  Esistente
 -  Nuovo tracciato proposto fuori terra
 -  Nuovo tracciato proposto in galleria
 -  Nuovo tracciato proposto su viadotto
 -  Stazione/Scalo esistenti
 -  Stazione/Scalo previsti
 -  Scalo merci previsto
- [art.53]  Aeroporto di Sondrio
- [art.57] **Rete dei sentieri e delle piste ciclabili**
 -  Sentieri di interesse provinciale L.U.-3.4.1
 -  Pista ciclabile esistente L.U.-3.4.1
 -  Pista ciclabile da integrare L.U.-3.4.1
- [art.48]  Allevamenti intensivi esistenti L.U.-4.1.3

Gli insediamenti ed i servizi

- [art.18] **Itinerari di interesse paesistico-turistico-storico**
 -  Strada panoramica del terziere inferiore esistente L.U.-3.4.2
 -  Strada panoramica del terziere inferiore di progetto L.U.-3.4.2
- [art.9]  Siti di interesse comunitario (SIC) L.U.-6.2.1
- [art.9]  Zone a protezione speciale (ZPS) L.U.-6.2.3
- [art.7]  Bellezze d'insieme L.U.-6.1.4
- [art.63] **Industria ed artigianato di espansione di livello sovracomunale**
 -  Aree di espansione
 -  Ambiti indicativi
- [art.65] **Servizi di livello intercomunale**
 -  Aree o edifici destinati ad importanti nuove localizzazioni
 -  IS Istruzione superiore
 -  H Ospedale
 -  T Tribunale
- [art.66]  Aree sciistiche L.U.-4.1.2