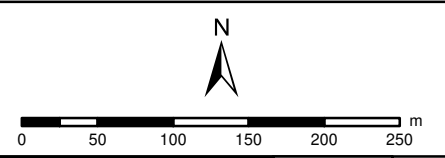


LEGENDA

- S.E. "Mese 380" in Progetto
- Linea Aerea 380 kV Terna Esistente
1 - "Bulciago-Soazza"
- Linea Aerea 380 kV Terna in Progetto
- Linea Aerea 132 kV Terna Esistente
2 - "Gordona-Mese" 4 - "Grandola-Mese C.P."
3 - "Chiavenna-Mese" 5 - "Breccia-Mese"
- Linea Aerea 132 kV Terna in Progetto
- Cavidotto Interrato 132 kV Terna in Progetto
- Linea Aerea Terna in Demolizione
- S.E. "Mese" Esistente
- C.P. "Mese" Esistente
- Area per realizzazione opere di compensazione

Nota: si veda pagina seguente per la legenda della Tavola 16 "Rete Ecologica Comunale (R.E.C)" del PGT Mese




Comune di Prata Camportaccio

Comune di Gordona

ESTERNO		ESTERNO		ESTERNO		ESTERNO		ESTERNO		
N.	DATA	DESCRIZIONE	ELABORATO	Ternu		Ternu		Ternu		
00	31/01/2019	Emissione per verifica di assoggettabilita alla VIA	Tauw Italia S.r.l.	Ternu		Ternu		Ternu		
REVISIONI		REVISIONI		REVISIONI		REVISIONI		REVISIONI		
N.	DATA	DESCRIZIONE	ESAMINATO	ACCETTATO	Ternu		Ternu		Ternu	
00	31/01/2019	Emissione per verifica di assoggettabilita alla VIA	ING-PRE-IAM	ING-PRE-IAM	Ternu		Ternu		Ternu	
NUMERO E DATA ORDINE: _____ MOTIVO DELL'INVIO: <input type="checkbox"/> PER ACCETTAZIONE <input type="checkbox"/> PER INFORMAZIONE										
CODIFICA ELABORATO										
DGBR11010BCR00136_00_09				Terna Rete Italia TERNA GROUP						
TITOLO ELABORATO				TIPOLOGIA ELABORATO						
COLLEGAMENTO ELETTRICO TRANSFRONTALIERO CH-IT CASTASEGNA - MESE e OPERE ELETTRICHE RTN CONNESSE				DISEGNO						
Studio Preliminare Ambientale				PROGETTO						
Figura 2.3.1.1c Estratto Tavola 16 "Rete Ecologica Comunale (R.E.C)" PGT Mese				PROGETTO						
NOME DEL FILE		SCALA CAD		FORMATO		SCALA		FOGLIO		
Fig.2.3.1.1c - Tav.16 - PGT Mese.pdf		-		A3		1:5.000		1/1		

Questo documento contiene informazioni di proprieta Terna SpA e deve essere utilizzato esclusivamente dal destinatario in relazione alle finalita per le quali e stato ricevuto. E' vietata qualsiasi forma di riproduzione o divulgazione senza l'esplicito consenso di Terna SpA. This document contains information proprietary to TERNA S.p.A. and it will have to be used exclusively for the purposes for which it has been furnished. Whichever shape of spreading or reproduction without the written permission of TERNA S.p.A. is prohibi.


LEGENDA Tavola 16 "Rete Ecologica Comunale (R.E.C)"




Confine comunale



Aree di carattere boschivo (vedi art.5 N.T.A. PdR)



Elementi di primo livello della R.E.R.



Elementi di secondo livello della R.E.R.



Varco della R.E.R. da tenere e deframmentare



50% della sezione prevista dalla R.E.R. (500m)



Varco R.E.C. (vedi art.17 N.T.A. PdR)



SIC XS_IT2040041