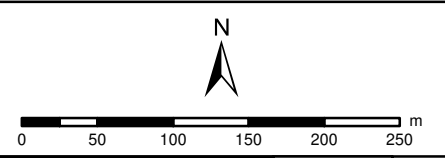


**LEGENDA**

- S.E. "Mese 380" in Progetto
- Linea Aerea 380 kV Terna Esistente  
1 - "Bulciago-Soazza"
- Linea Aerea 380 kV Terna in Progetto
- Linea Aerea 132 kV Terna Esistente  
2 - "Gordona-Mese"      4 - "Grandola-Mese C.P."  
3 - "Chiavenna-Mese"      5 - "Breccia-Mese"
- Linea Aerea 132 kV Terna in Progetto
- Cavidotto Interrato 132 kV Terna in Progetto
- Linea Aerea Terna in Demolizione
- S.E. "Mese" Esistente
- C.P. "Mese" Esistente
- Area per realizzazione opere di compensazione

Nota: si veda pagina seguente per la legenda della Tavola T7 "Carta dei Vincoli" - Studio Geologico del PGT Mese



ESTERNO		NUMERO E DATA ORDINE:		MOTIVO DELL'INVIO:		CODIFICA ELABORATO		Terna Rete Italia	
00	31/01/2019	Emissione per verifica di assoggettabilità alla VIA		PER ACCETTAZIONE		DGBR11010BCR00136_00_10		Terna Rete Italia	
N.	DATA	DESCRIZIONE		PER INFORMAZIONE		TITOLO ELABORATO		TIPOLOGIA ELABORATO	
						COLLEGAMENTO ELETTRICO TRANSFRONTALIERO CH-IT CASTASEGNA - MESE E OPERE ELETTRICHE RTN CONNESSE		DISEGNO	
REVISIONI		NUMERO E DATA ORDINE:		MOTIVO DELL'INVIO:		TITOLO ELABORATO		TIPOLOGIA ELABORATO	
00	31/01/2019	Emissione per verifica di assoggettabilità alla VIA		PER INFORMAZIONE		Studio Preliminare Ambientale		PROGETTO	
N.	DATA	DESCRIZIONE		MOTIVO DELL'INVIO:		Figura 2.3.1.1d Estratto Tavola T7 "Carta dei Vincoli" Studio Geologico - PGT Mese			
NOME DEL FILE		SCALA CAD		FORMATO		SCALA		FOGLIO	
Fig.2.3.1.1d - Tav.T7 - PGT Mese.pdf				A3		1:5.000		1/1	

Questo documento contiene informazioni di proprietà Terna SpA e deve essere utilizzato esclusivamente dal destinatario in relazione alle finalità per le quali è stato ricevuto. E' vietata qualsiasi forma di riproduzione o divulgazione senza l'esplicito consenso di Terna SpA. This document contains information proprietary to TERNA S.p.A. and it will have to be used exclusively for the purposes for which it has been furnished. Whichever shape of spreading or reproduction without the written permission of TERNA S.p.A. is prohibited.








## LEGENDA Tavola T7 "Carta dei Vincoli"

**Elementi della carta dei vincoli  
(PAI, Reticolo idrico minore,  
Studio geologico comunale delle sorgenti,  
Rilievi di terreno)**





### Legenda

**Vincoli derivanti dalla pianificazione di bacino  
ai sensi della l. 189/89 - P.A.I.**


#### Quadro del dissesto

	Fa - Area di frana attiva
	Fq - Area di frana quiescente
	Fs - Area di frana stabilizzata
	Ca - Area di conoide attivo non protetta
	Cp - Area di conoide attivo non parzialmente protetta
	Cn - Area di conoide non recentemente attivatosi o completamente protetta
	Va - Area a pericolosità molto elevata o elevata non perimetrata



#### Piano stralcio delle fasce fluviali

	BP	Fascia di esondazione
	B	Fascia di esondazione
	A	Fascia di esondazione
	C	Fascia di esondazione


#### Vincoli di polizia idraulica

	Fascia di rispetto fluviale (reticolo idrico minore)
---	--

#### Are di salvaguardia delle captazioni ad uso idropotabile

	Tutela assoluta delle sorgenti
	Area di rispetto (individuate con criterio geometrico)

#### Altre informazioni:

	Reticolo idrografico (da cartografia catastale)
---	---

#### Limiti amministrativi

	Confine comunale
---	------------------