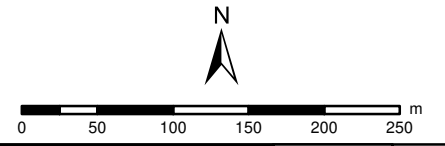


LEGENDA

- S.E. "Mese 380" in Progetto
- Linea Aerea 380 kV Terna Esistente
1 - "Bulciago-Soazza"
- Linea Aerea 380 kV Terna in Progetto
- Linea Aerea 132 kV Terna Esistente
2 - "Gordona-Mese" 4 - "Grandola-Mese C.P."
3 - "Chiavenna-Mese" 5 - "Breccia-Mese"
- Linea Aerea 132 kV Terna in Progetto
- Cavidotto Interrato 132 kV Terna in Progetto
- Linea Aerea Terna in Demolizione
- S.E. "Mese" Esistente C.P. "Mese" Esistente
- Area per realizzazione opere di compensazione

Nota: si veda pagina seguente per la legenda della Tavola 3C "Carta dei Vincoli" - Relazione Geologica del PGT Gordona



ESTERNO	00	31/01/2019	Emissione per verifica di assoggettabilità alla VIA	Tauw Italia S.r.l.	
N.	DATA	DESCRIZIONE	ELABORATO		

REVISIONI					
N.	DATA	DESCRIZIONE	ESAMINATO	ACCETTATO	
00	31/01/2019	Emissione per verifica di assoggettabilità alla VIA	ING-PRE-IAI	ING-PRE-IAI	

NUMERO E DATA ORDINE: _____
 MOTIVO DELL'INVIO: PER ACCETTAZIONE PER INFORMAZIONE

CODIFICA ELABORATO		
DGBR11010BCR00136_00_14		
TITOLO ELABORATO		TIPOLOGIA ELABORATO
COLLEGAMENTO ELETTRICO TRANSFRONTALIERO CH-IT CASTASEGNA - MESE E OPERE ELETTRICHE RTN CONNESSE		DISEGNO
Studio Preliminare Ambientale		PROGETTO
Figura 2.3.2.1d Estratto Tavola 3C "Carta dei Vincoli" Relazione Geologica - PGT Gordona		

NOME DEL FILE	SCALA CAD	FORMATO	SCALA	FOGLIO
Fig.2.3.2.1d - Tav.3C - PGTGordona.pdf		A3	1:5.000	1/1











Questo documento contiene informazioni di proprietà Terna SpA e deve essere utilizzato esclusivamente dal destinatario in relazione alle finalità per le quali è stato ricevuto. E' vietata qualsiasi forma di riproduzione o divulgazione senza l'esplicito consenso di Terna SpA. This document contains information proprietary to TERNA S.p.A. and it will have to be used exclusively for the purposes for which it has been furnished. Whichever shape of spreading or reproduction without the written permission of TERNA S.p.A. is prohibi.

LEGENDA Tavola 3C "Carta dei Vincoli"

Elementi della carta dei vincoli (PAI, Reticolo idrico minore, Studio geologico comunale delle sorgenti, Rilievi di terreno)

Vincoli derivanti dalla pianificazione di bacino
ai sensi della l. 189/89 - P.A.I.

Quadro del dissesto

	Fa - FRANE: Area di frana attiva
	Fq - FRANE: Area di frana quiescente
	Fs - FRANE: Area di frana stabilizzata
	Ee - ESONDAZIONI: Area a pericolosità molto elevata
	Eb - ESONDAZIONI: Area a pericolosità elevata
	Ca - CONOIDI: Area di conoide attivo non protetta
	Cp - CONOIDI: Area di conoide attivo non parzialmente protetta
	Cp - CONOIDI: Area di conoide non recentemente attivatosi o completamente protetta
	Vm - VALANGHE: Area a pericolosità media o moderata
	Va - VALANGHE Area a pericolosità molto elevata o elevata



Fascia fluviale PAI

	A	Fascia di esondazione
	B	Fascia di esondazione
	BP	Fascia di esondazione
	C	Fascia di esondazione

Vincoli di polizia idraulica

	Fascia di rispetto fluviale (reticolo idrico minore)
---	--

Aree di salvaguardia delle captazioni ad uso idropotabile

	Tutela assoluta delle sorgenti
	Area di rispetto (individuate con criterio geometrico)