



REGIONE
PUGLIA

DIPARTIMENTO AGRICOLTURA, SVILUPPO RURALE
ED AMBIENTALE

SEZIONE COORDINAMENTO DEI SERVIZI TERRITORIALI

SERVIZIO TERRITORIALE DI FOGGIA

data 24 APR. 2019

AOO_180/000_24350
PROTOCOLLO USCITA

Al Ministero dell'Ambiente e della Tutela del Territorio e del Mare
Direzione Generale per le Valutazioni e le Autorizzazioni
Ambientali Divisione II Sistemi di Valutazione Ambientali
Pec: DGSalvanguardia.Ambientale@PEC.minambiente.it



PARERE PER MOVIMENTI DI TERRA IN ZONA SOTTOPOSTA A VINCOLO IDROGEOLOGICO
(R.D.L. 30 dicembre 1923, n.3267, art. 1 – R.R. 11 marzo 2015, n.9, artt. 21,26,30 c.4)

Ditta: Winderg S.r.l..

Comune di Ascoli S. (FG) – Fg. 20 p.lle 89-53-190 ed altre; Fg. 21 p.lle 31-118-3 ed altre; Fg. 22 p.lle 67-231-66 ed altre e Fg. 23 p.lle 487 e 93; Comune di Deliceto (FG) Fg. 28 – p.la 631 - Codice identificativo: [ID_VIP:4402];

Il Servizio Territoriale di Foggia,

IN MERITO all'istanza presentata, dal Ministero dell'Ambiente e della Tutela del Territorio e del Mare – Direzione Generale per le Valutazioni e le Autorizzazioni Ambientali Divisione II Sistemi di Valutazione Ambientali – Pec: DGSalvanguardia.Ambientale@PEC.minambiente.it per conto della Ditta: Winderg S.r.l., tesa ad ottenere il parere sul vincolo idrogeologico per i movimenti di terra finalizzati al progetto di un impianto eolico in agro del Comune di Ascoli S. (FG) – Fg. 20 p.lle 89-53-190 ed altre; Fg. 21 p.lle 31-118-3 ed altre; Fg. 22 p.lle 67-231-66 ed altre e Fg. 23 p.lle 487 e 93; Comune di Deliceto (FG) Fg. 28 – p.la 631, su terreno ricadente in zona sottoposta a vincolo idrogeologico;

PRESO ATTO del verbale istruttorio con parere favorevole solo ed esclusivamente nei riguardi del vincolo idrogeologico ai sensi del R.D.L. n.3267/1923 e del R.R. 11 marzo 2015, n.9, redatto dal Funzionario Istruttore geom. Vincenzo Di Maggio e confermato dal Responsabile del Procedimento geom. Emanuele ANZIVINO, Titolare della Posizione Organizzativa "Attuazione Politiche Forestali" competente per territorio;

VISTA la determinazione del Direttore del Dipartimento Risorse Finanziarie e Strumentali, Personale e Organizzazione – Servizio Personale e Organizzazione n. 997 del 23/12/2016 ;

VISTA la determinazione del Direttore del Dipartimento Risorse Finanziarie e Strumentali, Personale e Organizzazione – Servizio Personale e Organizzazione n. 16 del 31/03/2017;

VISTA la determinazione del Direttore del Dipartimento Agricoltura, Sviluppo Rurale e Tutela Ambientale del 05/04/2017, n. 51;

ESPRIME

parere favorevole solo ed esclusivamente nei riguardi del vincolo idrogeologico, ai sensi del R.D.L. n. 3267/1923 e del R.R. 11 marzo 2015, n.9 alla Winderg S.r.l., per i movimenti di terra finalizzati al progetto di un impianto eolico in agro del Comune di Ascoli S. (FG) – Fg. 20 p.lle 89-53-190 ed altre; Fg. 21 p.lle 31-118-3 ed altre; Fg. 22 p.lle 67-231-66 ed altre e Fg. 23 p.lle 487 e 93; Comune di Deliceto (FG) Fg. 28 – p.la 631, consistenti in :

Ditta: Winderg s.r.l., Comune di Ascoli (FG) e Deliceto pag. 1 di 2


www.regione.puglia.it;

Sezione Coordinamento dei Servizi Territoriali - Servizio Territoriale di Foggia

Responsabile del Procedimento VINCOLO IDROGEOLOGICO

Indirizzo: Via Spalato n. 17 – 71121 Foggia - Tel:0881/706729 - Fax:0881/706713

e.mail: e.anzivino@regione.puglia.it ;pec: una.foggia@pec.rupar.puglia.it



SERVIZIO TERRITORIALE DI FOGGIA

- scavo delle dimensioni di circa mt. (20 x 20) x 3,50 mt. di profondità, per la posa in opera di ogni plinto di fondazione; ne saranno realizzati n. 10 necessari all'installazione di n. 10 aerogeneratori;
 - Scavo, delle dimensioni di mt. (100 x 70) x 2,80 mt. max profondità, per ogni delle n. 10 piazzole da realizzare, necessarie per la gestione dell'impianto;
 - Scavo, a sezione ristretta e obbligata per la posa in opera dei relativi tratti di cavidotto interrato, delle dimensioni di mt. 0,50 di larghezza x mt. 1,30 di profondità per una lunghezza complessiva di 6.000 ml; necessari per il trasferimento dell'energia prodotta dagli aerogeneratori;
 - realizzazione di strade di servizio per un totale di ml. 4.000 x mt. 5,00 di larghezza, mediante una scarificazione del terreno superficiale di circa 50 cm. e la posa in opera di stabilizzato e pietrame;
- su terreno ricadente in zona sottoposta a vincolo idrogeologico, nel rispetto delle prescrizioni contenute nel Capo II del R.R. 11.03.2015, n. 9 e delle seguenti :
- Le eventuali varianti tecniche che si dovessero rendere necessarie, non previste nel progetto depositato agli atti della Struttura Territoriale summenzionata, dovranno essere preventivamente oggetto di ulteriore parere;
 - Il deflusso delle acque meteoriche dovrà essere assicurato e regolamentato impedendo fenomeni di accumulo e ristagno nei terreni interessati o in quelli limitrofi;
 - Vengano rispettati i contenuti della Relazione geologica e Dichiarazione Asseverata, del Geologo, e le eventuali prescrizioni in essa riportate;
 - Ripristino dello stato dei luoghi nella condizione ante operam.
- Si allega stralcio planimetrico con l'ubicazione delle opere da realizzare.

Il presente parere rimane vigente fino a quando non subentrino mutazioni dello stato dei luoghi che ne condizionano la sua validità e comunque decade trascorsi cinque anni dalla data del rilascio, se l'opera non viene realizzata (R.R. 11 marzo 2015, n.9, art.29).

Il presente atto non costituisce autorizzazione ad iniziare i lavori, ma solo un parere rilasciato esclusivamente ai fini idrogeologici ai sensi del R.D.L. n. 3267/1923 e del R.R. 11 marzo 2015, n.9, facendo salvi i diritti dei terzi ed ogni norma vigente in materia ambientale, paesaggistica, P.A.I., etc, etc, sull'area oggetto d'intervento per la quali la ditta richiedente dovrà acquisire i necessari pareri e/o autorizzazioni e/o nulla-osta da parte delle Amministrazioni competenti prima dell'inizio dei lavori.

Il Servizio Territoriale di Foggia si riserva la facoltà di revocare, in qualunque momento, il presente parere in caso di inosservanza delle prescrizioni summenzionate.

Il Responsabile del Procedimento è il geom. ANZIVINO Emanuele, Titolare della Posizione Organizzativa "Attuazione Politiche Forestali" presso il Servizio Territoriale di Foggia, tel. 0881706729 - fax 0881706713, e-mail e.anzivino@regione.puglia.it. - PEC: upa.foggia@pec.rupar.puglia.it.

Avverso il suesposto provvedimento è ammesso ricorso dinanzi al Tribunale Amministrativo Regionale (T.A.R.) competente per territorio nel termine perentorio di 60 giorni dalla data di notificazione o dell'avvenuta piena conoscenza dello stesso, ovvero ricorso straordinario dinanzi al Presidente della Repubblica nel termine di 120 giorni dalla data di notificazione o dell'avvenuta piena conoscenza del provvedimento.

Il Responsabile del Procedimento
Geom. Emanuele ANZIVINO

Il Dirigente del Servizio
Dott. Pasquale SOLAZZO

Fascicolo 38/19




Regione PUGLIA
Provincia di FOGGIA
COMUNE di ASCOLI SATRIANO




IMPIANTO EOLICO
"San Potito"

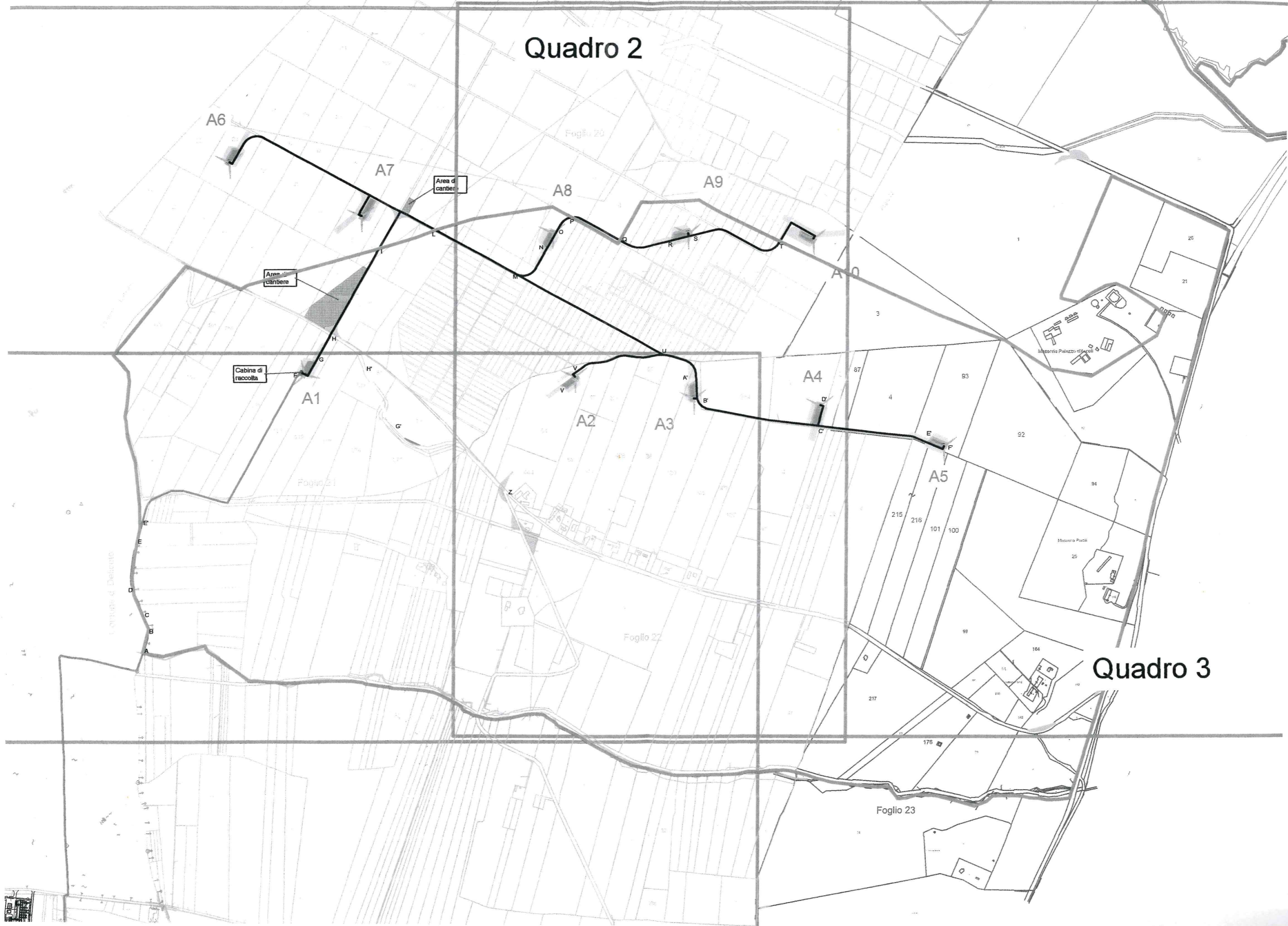
(AUTORIZZAZIONE UNICA ai sensi del D.L. 29 dicembre 2003, n. 387)

PROGETTO DEFINITIVO

Cod. Elaborato	Layout di progetto su catastale con perimetrazione dell'area sottoposta a vincolo idrogeologico - Quadro di unione				
A.24.a.1					
SCALA = DATA: Marzo 2019					
COMMITTENTE: Winderg s.r.l. via Trento, 64 80071 - Vimercate (MB) P.IVA 04702520968					
PROGETTISTI: Dott. Ing. Rocco SILEO Dott. Ing. Salvatore MELILLO					
A.d.R. s.r.l.s. <small>INGEGNERIA - ARCHITETTURA TOPOGRAFIA</small> Via Enrico Fermi n°38 85021 Avigliano (PZ) Tel/fax 0971.700637 mail: adr_srls@virgilio.it A.U : Ing. Rocco Sileo					
  					
Rev	Data	Descrizione	Elaborato	Controllato	Approvato
00	18/03/2019	I emissione	Salvatore M.	Rocco S.	Winderg S.r.l



Quadro 2



Quadro 3